



وزارة التعليم العالي والبحث العلمي  
جامعة ميسان / كلية التربية  
قسم الجغرافية

# التوزيع الجغرافي لجريمتي السرقة والقتل في مدينة العمارة دراسة في جغرافية المدن

رسالة تقدم بها الطالب  
قاسم بدر عبد الحسن داود الدحيمائي

الى مجلس كلية التربية جامعة ميسان وهي جزء  
من متطلبات نيل درجة الماجستير آداب في الجغرافية

اشراف  
الاستاذ الدكتور  
صلاح مهدي الزياي

بِسْمِ اللّٰهِ الرَّحْمٰنِ الرَّحِیْمِ

﴿ اِنَّهُ مَزِيَاتُ رَبِّهِ مُجْرَمًا فَاِنَّ لَهُ جَهَنَّمَ لَا يَمُوتُ فِيهَا  
وَلَا يَحْيٰى ﴾ وَمَزِيَاتُهُ مُؤْمِنًا قَدْ عَمِلَ الصّٰلِحٰتِ  
فَاُولٰٓئِكَ لَهُمُ الدَّرَجٰتُ الْعُلٰى

(صدق الله العلي العظيم)

(( سورة طه، الآية: ٧٤ - ٧٥ ))

## إقرار لجنة المناقشة

نحن أعضاء لجنة المناقشة، نشهد بأننا اطلعنا على الرسالة الموسومة  
(التوزيع الجغرافي لجريمتي السرقة والقتل في مدينة العمارة) وقد ناقشنا  
الطالب (قاسم بدر عبد الحسن داود) في محتوياتها وفيما له علاقة بها، ونرى بأنها  
جديرة بالقبول لنيل درجة الماجستير في الجغرافية وبتقدير (امتياز).

الإمضاء:

المرتبة العلمية: أ.د.

الاسم: سمير فليح حسن الميالي  
عضواً

٢٠١٨/٥/١٥

الإمضاء:

المرتبة العلمية: أ.د.

الاسم: عباس عبد الحسن كاظم العبداتي  
رئيساً

٢٠١٨/٥/١٥

الإمضاء:

المرتبة العلمية: أ.د.

الاسم: صلاح مهدي عريبي الزبيدي  
عضواً ومشرفاً

٢٠١٨/٥/١٥

الإمضاء:

المرتبة العلمية: أ.م.د.

الاسم: محمد عرب نعمه الموسوي  
عضواً

٢٠١٨/٥/١٥

الإمضاء:

الاسم: أ.م.د. حسن حميد محسن

عميد كلية التربية/ جامعة ميسان

التاريخ: ٢٠١٨/٥/١٥

مصادقة مجلس كلية التربية على قرار لجنة المناقشة



## الإهداء

إلى من أفْتَقَدَ وجوده ما حييت..... والدي رحمه الله  
إلى نبع الحنان الراحل الى جنات الخلد..... والدتي رحمها الله  
إلى عنوان المحبة والوفاء والتضحية..... زوجتي الغالية  
إلى فلذة فؤادي وسرعطائي..... أولادي  
( علي الاكبر- ابو الحسن- الزهراء )  
أهدي جهدي المتواضع

قاسم

## شكر وتقدير

الحمد لله رب العالمين، والصلاة والسلام على أشرف خلقه محمد ﷺ ومن دعا بدعوته إلى يوم الدين ...

في بداية حديثي أود أن أثنى على جميع الجهود التي ساعدتني في كتابة وإخراج هذا البحث، وأرجو من الله أن يكون نافعا لمسيرة العلم والمعرفة، فإن يكن التوفيق حالفني فمن الله سبحانه له الحمد والممن ومن توجيهات وارشادات استاذي المشرف الدكتور صلاح مهدي الزيايدي الذي احاطني برعايته الكريمة وعلمه الواسع، وكان لي أخا وصديقا، ولم يبخل علي بعلم او توجيه او نصيحة، فأسأل الله أن يديم عزه وبرزقه من حيث لا يحتسب ويظله وإياي تحت ظله يوم لا ظل إلا ظله، وما فيه من خطأ فمني وحمدي وعذري اني بشر ليس له الكمال انما الكمال لله وحده.

أسجل شكري وتقديري لجميع أساتذة قسم الجغرافية ذوي الخلق الرفيع الذين غمروني بفضلهم وعلمهم وتوجيههم في السنة التحضيرية، وإلى زملائي في الدورة كافة.

وأنتقدم بالشكر إلى اخي وصديقي صلاح خلف رشيد الساعدي فلولاه لما كنت لأبذل الجهد في التوجه لإكمال الدراسة اذ كان نعم الدافع والمحفز خلال مسيرتي مقدماً كل اشكال الدعم المعنوي والمساعدة العلمية في استحصاا المراجع والمصادر المتنوعة.

ولا يفوتني أن أتوجه بالشكر والتقدير إلى منتسبي رئاسة محكمة ميسان الاتحادية وعلى رأسهم السيد القاضي رئيس المحكمة، والموظفين في شعبة الاحصاء القضائي، ومديرية احصاء محافظة ميسان، والمديرية العامة لتربية محافظة ميسان قسم الاحصاء، ورئاسة صحة محافظة ميسان قسم الاحصاء الصحي، لما ابدوه من تعاون لامحدود لتزويدنا بالبيانات.

وأثمن بتقدير كل من قدم لي العون والمساعدة حيثما كانوا ولو بكلمة حتى الانتهاء من كتابة هذه الرسالة، وكل من أفادني برأي أو استشارة وساعد على إخراج هذا البحث وفاتني ذكره.

إليهم جميعاً الشكر الفائق والامنتان الوافر والله والي التوفيق

الباحث

## المستخلص

تناولنا في الدراسة التوزيع الجغرافي لجريمتي السرقة والقتل في مدينة العمارة للمدة ٢٠٠٦-٢٠١٦ ولأهمية الموضوع وارتباطه بأمن واستقرار المجتمع، إذ ان ارتفاع معدلات الجريمة تترك اثارها السلبية على الفرد والاسرة والمجتمع، لذا وجب دراستها بشكل دقيق وتحديد الاسباب الدافعة للحيلولة دون وقوعها والتخلص من اثارها، ومن هذا المنطلق جاءت الدراسة لتبين طبيعة التوزيع الجغرافي للجريمتين في المدينة، والعوامل المؤثرة في توزيعها، فضلاً عن طبيعة التباين الزمني والمكاني لهما، وتم الاعتماد على مجموعة من الاساليب الاحصائية منها برنامج التحليل الاحصائي (SPSS) وبرنامج نظم المعلومات الجغرافية (ARC GIS 10.4) لإعداد مجموعة الخرائط المرتبطة بالدراسة.

تضمنت الدراسة اربعة فصول، تناول الفصل الاول الخصائص الطبيعية والبشرية لمنطقة الدراسة والمفاهيم المرتبطة بالجريمة بشكل عام والسرقة والقتل بشكل خاص، فيما اهتم الفصل الثاني بالتباين الزمني للجريمتين خلال مدة الدراسة، اما الفصل الثالث فقد خُصص لدراسة التباين المكاني لجريمة السرقة، وخصص الفصل الرابع للتباين المكاني لجريمة القتل في منطقة الدراسة.

اظهرت الدراسة وجود تباين زمني ومكاني في طبيعة التوزيع الجغرافي لجريمتي السرقة والقتل، وقد حدث التباين بفعل مجموعة من العوامل منها حجم المدينة (عدد السكان) إذ بلغ معامل الارتباط بين عدد السكان والجريمة (٠,٩٢ و ٠,٩٧) للسرقة والقتل على التوالي، في حين شكل المجرمون الساكنون في المدينة (٨٤,٦% و ٩٢,٢%) للسرقة والقتل على التوالي، وكانت المدينة مسقط رأس (٨٧,٩% و ٨٨%) لمرتكبي السرقة والقتل على التوالي، وشكل العاطلون والكسبة نسبة (٩٥,٦% و ٨٤,٣%) من اجمالي جرائم السرقة والقتل على التوالي، بينت الدراسة تنوع الجرائم المرتكبة خلال مدة الدراسة تحت مسميات السرقة والقتل، إذ تنوعت السرقات لتشمل سرقة المنازل والسيارات والاشخاص والمحال التجارية والدوائر الحكومية بنسبة (٤٩,٣ - ٢٦,٨ - ١٣,٧ - ٨,٩ - ١,٣) % على التوالي، واختلفت المادة المسروقة بين الاموال والسيارات والحلي والاثاث والاسلحة وغيرها اما جرائم القتل فاشتملت على القتل العمد والقتل بحوادث المرور والقتل الخطأ بنسبة (٥٦,٢٤ - ١٧,٨٣ - ٢٥,٩٣) % على التوالي، فيما استخدمت لتنفيذ جرائم القتل الاسلحة النارية والآلات الجارحة والسيارات وبعض الطرائق الاخر المتنوعة كالحريق والغرق والشنق وتناول السموم والجرع المفرطة للمواد المخدرة وغيرها.

المحتويات

الصفحة	الموضوع	ت
أ	الآية القرآنية	١
ب	الاهداء	٢
ج	شكر وتقدير	٣
د	المستخلص	٤
هـ-ح	المحتويات	٥
ط-ل	فهرست الجداول	٦
م-ن	فهرست الخرائط	٧
س-ع	فهرست الاشكال	٨
ف-ث	فهرست الملاحق	٩
٦-١	المقدمة	١٠
١	مشكلة الدراسة	١١
١	فرضية الدراسة	١٢
٢-١	اهمية الدراسة	١٣
٢	هدف الدراسة	١٤
٢	منهج الدراسة	١٥
٢	مصادر البيانات والمعلومات	١٦
٣-٢	حدود منطقة الدراسة	١٧
٣	هيكلية الدراسة	١٨
٦-٣	دراسات سابقة	١٩
٤٣-٨	الفصل الاول: مدخل لدراسة الجريمة في مدينة العمارة	٢٠
٧	تمهيد	٢١
٣٠-٨	المبحث الاول : الخصائص الطبيعية والبشرية لمدينة العمارة	٢٢
٢٣-٨	اولاً- الخصائص الطبيعية والبشرية	٢٣
١٧-٨	١- الخصائص الطبيعية	٢٤
٢٣-١٧	١- الخصائص البشرية	٢٥
٣٠-٢٣	ثانياً- استعمالات الارض الحضرية في مدينة العمارة	٢٦
٢٦-٢٤	١- استعمالات الارض السكنية	٢٧

المحتويات

الصفحة	الموضوع	ت
٢٧-٢٦	٢- استعمالات الارض التجارية	٢٨
٢٨-٢٧	٣- استعمالات الارض الصناعية	٢٩
٢٨	٤- استعمالات الارض لأغراض النقل	٣٠
٢٩	٥- استعمالات الارض التعليمية	٣١
٣٠-٢٩	٦- استعمالات الارض الصحية	٣٢
٤٢-٣١	<b>المبحث الثاني: مفاهيم الجريمة والعوامل المؤثرة فيها</b>	٣٣
٣١	اولا: المفهوم العام للجريمة	٣٤
٣٣-٣١	ثانيا: مفهوم جرمي السرقة والقتل	٣٥
٣٣-٣٢	مفهوم جريمة السرقة	٣٦
٣٣	مفهوم جريمة القتل	٣٧
٣٨-٣٤	ثالثا: العوامل المؤثرة على الجريمة	٣٨
٣٦-٣٤	١- العوامل الاجتماعية	٣٩
٣٤	أ- المتغيرات الاجتماعية	٤٠
٣٥-٣٤	ب- التنشئة الاجتماعية والاسرة	٤١
٣٥	ت- البطالة	٤٢
٣٦-٣٥	ث- الفقر	٤٣
٣٧-٣٦	٢- العوامل النفسية	٤٤
٣٨-٣٧	٣- العوامل الجغرافية	٤٥
٤٢-٣٩	رابعا: الحضرية والجريمة	٤٦
٤٣	خلاصة الفصل	٤٧
٧٠-٤٤	<b>الفصل الثاني: التباين الزمني لجرمي السرقة والقتل في مدينة العمارة للمدة ٢٠٠٦-٢٠١٦</b>	٤٨
٤٤	تمهيد	٤٩
٥٨-٤٥	<b>المبحث الاول- التباين الزمني لجريمة السرقة في مدينة العمارة للمدة ٢٠١٦-٢٠٠٦</b>	٥٠
٤٧-٤٥	اولاً- التباين الزمني لجريمة السرقة في مدينة العمارة	٥١
٤٩-٤٧	ثانياً- التباين الزمني لجريمة السرقة بحسب فصول واشهر السنة في مدينة العمارة	٥٢



## المحتويات

ت	الموضوع	الصفحة
٥٣	ثالثاً- التباين الزمني لجريمة السرقة بحسب وقت ارتكابها في مدينة العمارة	٥١-٤٩
٥٤	رابعاً- التباين الزمني لجريمة السرقة بحسب نوعها في مدينة العمارة	٥٥-٥١
٥٥	خامساً- التباين الزمني لجريمة السرقة بحسب المادة المسروقة في مدينة العمارة	٥٨-٥٥
٥٦	<b>المبحث الثاني: التباين الزمني لجريمة القتل في مدينة العمارة للمدة ٢٠١٦-٢٠٠٦</b>	٦٩-٥٩
٥٧	اولاً- التباين الزمني لجريمة القتل في مدينة العمارة	٦١-٥٩
٥٨	ثانياً- التباين الزمني لجريمة القتل بحسب فصول واشهر السنة في مدينة العمارة	٦٢-٦١
٥٩	ثالثاً- التباين الزمني لجريمة القتل بحسب وقت ارتكابها في مدينة العمارة	٦٤-٦٢
٦٠	رابعاً- التباين الزمني لجريمة القتل بحسب نوعها في مدينة العمارة	٦٧-٦٤
٦١	خامساً- التباين الزمني لجريمة القتل بحسب اداة الجريمة في مدينة العمارة	٦٩-٦٧
٦٢	خلاصة الفصل	٧٠
٦٣	<b>الفصل الثالث: التباين المكاني لجريمة السرقة في مدينة العمارة للمدة ٢٠١٦-٢٠٠٦</b>	١٠٩-٧١
٦٤	تمهيد	٧١
٦٥	<b>المبحث الاول: التباين المكاني لجريمة السرقة بحسب مكان وقوعها في مدينة العمارة للمدة ٢٠١٦-٢٠٠٦</b>	٧٩-٧٢
٦٦	اولاً- التوزيع الجغرافي لاماكن ارتكاب جريمة السرقة في مدينة العمارة	٧٥-٧٢
٦٧	ثانياً- التوزيع الجغرافي لجريمة السرقة بحسب انواعها في مدينة العمارة	٧٩-٧٦
٦٨	<b>المبحث الثاني: التباين المكاني لجريمة السرقة بحسب خصائص المجرمين في مدينة العمارة للمدة ٢٠١٦-٢٠٠٦</b>	١٠٨-٨٠
٦٩	اولاً- التباين المكاني للمجرمين بحسب سكان مدينة العمارة	٨٤-٨٠
٧٠	ثانياً- التباين المكاني لجريمة السرقة بحسب سكن المجرمين	٨٧-٨٤
٧١	ثالثاً- التباين المكاني لجريمة السرقة بحسب مسقط رأس المجرمين	٨٩-٨٧
٧٢	رابعاً- التباين المكاني لجريمة السرقة بحسب مهنة المجرمين	٩٣-٨٩
٧٣	خامساً- التباين المكاني لجريمة السرقة بحسب الفئة العمرية للمجرمين	٩٨-٩٣
٧٤	سادساً- التباين المكاني لجريمة السرقة بحسب المستوى التعليمي للمجرمين	١٠٤-٩٨
٧٥	سابعاً- التباين المكاني لجريمة السرقة بحسب الحالة الاجتماعية للمجرمين	١٠٨-١٠٤
٧٦	خلاصة الفصل	١٠٩

المحتويات

ت	الموضوع	الصفحة
٧٧	الفصل الرابع: التباين المكاني لجريمة القتل في مدينة العمارة للمدة ٢٠١٦-٢٠٠٦	١١٠-١٥١
٧٨	تمهيد	١١٠
٧٩	المبحث الاول: التباين المكاني لجريمة القتل بحسب مكان وقوعها في مدينة العمارة للمدة ٢٠١٦-٢٠٠٦	١١١-١٢٣
٨٠	اولاً- التوزيع الجغرافي لاماكن ارتكاب جريمة القتل في مدينة العمارة	١١١-١١٤
٨١	ثانياً- التوزيع الجغرافي لجريمة القتل بحسب نوعها في مدينة العمارة	١١٤-١١٨
٨٢	ثالثاً- التوزيع الجغرافي لجريمة القتل بحسب اداة الجريمة في مدينة العمارة	١١٨-١٢٣
٨٣	المبحث الثاني: التباين المكاني لجريمة القتل بحسب خصائص المجرمين في مدينة العمارة للمدة ٢٠١٦-٢٠٠٦	١٢٤-١٥٠
٨٤	اولاً- التباين المكاني لجريمة القتل بحسب السكان في مدينة العمارة	١٢٤-١٢٧
٨٥	ثانياً- التباين المكاني لجريمة القتل بحسب سكن المجرمين	١٢٧-١٢٩
٨٦	ثالثاً- التباين المكاني لجريمة القتل بحسب مسقط رأس المجرمين	١٢٩-١٣١
٨٧	رابعاً- التباين المكاني لجريمة القتل بحسب مهنة المجرمين	١٣١-١٣٥
٨٨	خامساً- التباين المكاني لجريمة القتل بحسب الفئة العمرية للمجرمين	١٣٥-١٤٠
٨٩	سادساً- التباين المكاني لجريمة القتل بحسب المستوى التعليمي للمجرمين	١٤٠-١٤٥
٩٠	سابعاً- التباين المكاني لجريمة القتل بحسب الحالة الاجتماعية للمجرمين	١٤٥-١٥٠
٩١	خلاصة الفصل	١٥١
٩٢	الاستنتاجات والمقترحات	١٥٢-١٥٤
٩٣	المصادر العربية والانكليزية	١٥٥-١٦٠
٩٤	الملاحق	١٦١-٢٤٩
٩٥	الخلاصة باللغة الانكليزية	B
٩٦	العنوان باللغة الانكليزية	A

فهرست الجداول

الصفحة	عنوان الجدول	رقم الجدول
١٤	درجات الحرارة الشهرية والعظمى والصغرى والمدى والامطار في مدينة العمارة للمدة ٢٠١٦-٢٠٠٦	١
١٦	الظواهر الجوية التي حدثت في مدينة العمارة للمدة ٢٠١٦-٢٠٠٦	٢
١٦	نسبة تكرار الرياح بحسب الاتجاه على مدينة العمارة للمدة ٢٠١٦-٢٠٠٦	٣
١٨	تطور حجم مدينة العمارة ونسبتهم من سكان المحافظة للمدة ١٩٧٧-٢٠١٦	٤
١٩	الزيادة السكانية والنمو السكاني لمدينة العمارة للمدة ١٩٧٧-٢٠١٦	٥
٢٠	الكثافة السكانية لمدينة العمارة للمدة ١٩٧٧-٢٠١٦	٦
٢١	الكثافة السكانية لمدينة العمارة بحسب القطاعات عام ٢٠١٦	٧
٢٥	تطور استعمالات الارض السكنية لمدينة العمارة للمدة ١٩٧٧-٢٠١٦	٨
٢٧	تطور استعمالات الارض التجارية لمدينة العمارة للمدة ١٩٧٧-٢٠١٦	٩
٢٩	استعمالات الارض للأغراض التعليمية في مدينة العمارة للمدة ٢٠٠٩-٢٠١٦	١٠
٤٦	التباين الزمني لجرائم السرقة في مدينة العمارة للمدة ٢٠٠٦-٢٠١٦	١١
٤٧	البيانات الإحصائية لجريمة السرقة في مدينة العمارة للمدة من ٢٠٠٦-٢٠١٦	١٢
٤٨	البيانات الإحصائية لجريمة السرقة ودرجات الحرارة في مدينة العمارة للمدة ٢٠٠٦-٢٠١٦	١٣
٥٠	عدد جرائم السرقة بحسب ساعات اليوم في مدينة العمارة للمدة ٢٠٠٦-٢٠١٦	١٤
٥١	عدد جريمة السرقة بحسب أنواعها في مدينة العمارة للمدة ٢٠٠٦-٢٠١٦	١٥
٥٢	البيانات الإحصائية لجريمة السرقة بحسب أنواعها في مدينة العمارة للمدة ٢٠٠٦-٢٠١٦	١٦
٥٣	البيانات الإحصائية لجريمة السرقة في مدينة العمارة للمدة ٢٠٠٦-٢٠١٦	١٧
٥٥	التوزيع الجغرافي والنسبي لجريمة السرقة بحسب المادة المسروقة في مدينة العمارة للمدة ٢٠٠٦-٢٠١٦	١٨
٥٦	البيانات الإحصائية لجريمة السرقة بحسب المادة المسروقة في مدينة العمارة للمدة ٢٠٠٦-٢٠١٦	١٩
٥٧	البيانات الإحصائية لجريمة السرقة في مدينة العمارة للمدة ٢٠٠٦-٢٠١٦	٢٠
٦٠	التوزيع الجغرافي والنسبي لجريمة القتل في مدينة العمارة للمدة من ٢٠٠٦-٢٠١٦	٢١
٦١	البيانات الإحصائية لجريمة القتل في مدينة العمارة للمدة من ٢٠٠٦-٢٠١٦	٢٢
٦٢	البيانات الإحصائية لجريمة القتل ودرجات الحرارة في مدينة العمارة للمدة ٢٠٠٦-٢٠١٦	٢٣

فهرست الجداول

رقم الجدول	عنوان الجدول	الصفحة
٢٤	عدد جرائم القتل بحسب ساعات اليوم في مدينة العمارة للمدة ٢٠٠٦-٢٠١٦	٦٣
٢٥	عدد جريمة القتل بحسب أنواعها في مدينة العمارة للمدة ٢٠٠٦-٢٠١٦	٦٤
٢٦	البيانات الإحصائية لجريمة القتل بحسب أنواعها في مدينة العمارة للمدة ٢٠٠٦-٢٠١٦	٦٥
٢٧	البيانات الإحصائية لجريمة القتل في مدينة العمارة للمدة ٢٠٠٦-٢٠١٦	٦٦
٢٨	عدد جريمة القتل بحسب أداة الجريمة في مدينة العمارة للمدة ٢٠٠٦-٢٠١٦	٦٨
٢٩	البيانات الإحصائية لجريمة القتل بحسب أداة الجريمة في مدينة العمارة للمدة ٢٠٠٦-٢٠١٦	٦٩
٣٠	التوزيع الجغرافي لجريمة السرقة في مدينة العمارة بحسب القطاعات للمدة ٢٠٠٦-٢٠١٦	٧٢
٣١	البيانات الإحصائية لجريمة السرقة بحسب القطاعات في مدينة العمارة للمدة ٢٠٠٦-٢٠١٦	٧٤
٣٢	التوزيع الجغرافي لجريمة السرقة بحسب أنواعها على قطاعات مدينة العمارة للمدة ٢٠٠٦-٢٠١٦	٧٦
٣٣	التوزيع الجغرافي للسكان والسرقة في مدينة العمارة بحسب القطاعات للمدة ٢٠٠٦-٢٠١٦	٨١
٣٤	التوزيع الجغرافي لجريمة السرقة بحسب سكن المجرمين في مدينة العمارة للمدة ٢٠٠٦-٢٠١٦	٨٥
٣٥	التوزيع الجغرافي لجريمة السرقة بحسب مسقط رأس المجرمين في مدينة العمارة للمدة ٢٠٠٦-٢٠١٦	٨٩
٣٦	التوزيع الجغرافي لجريمة السرقة بحسب مهنة المجرمين في مدينة العمارة والوافدين إليها للمدة ٢٠٠٦-٢٠١٦	٨٩
٣٧	التوزيع الجغرافي لجريمة السرقة بحسب مهنة المجرمين في مدينة العمارة للمدة ٢٠٠٦-٢٠١٦	٩٢
٣٨	التوزيع الجغرافي لجريمة السرقة بحسب الفئة العمرية في مدينة العمارة والوافدين إليها للمدة ٢٠٠٦-٢٠١٦	٩٤
٣٩	التوزيع الجغرافي لجريمة السرقة بحسب الفئة العمرية للمجرمين في مدينة العمارة للمدة ٢٠٠٦-٢٠١٦	٩٦

فهرست الجداول

الصفحة	عنوان الجدول	رقم الجدول
٩٩	التوزيع الجغرافي لجريمة السرقة بحسب المستوى التعليمي للمجرمين في مدينة العمارة والوافدين اليها للمدة ٢٠١٦-٢٠٠٦	٤٠
١٠١	التوزيع الجغرافي لجريمة السرقة بحسب المستوى التعليمي للمجرمين في مدينة العمارة للمدة ٢٠١٦-٢٠٠٦	٤١
١٠٤	التوزيع الجغرافي لجريمة السرقة بحسب الحالة الاجتماعية للمجرمين في مدينة العمارة والوافدين اليها للمدة ٢٠١٦-٢٠٠٦	٤٢
١٠٦	التوزيع الجغرافي لجريمة السرقة بحسب الحالة الاجتماعية للمجرمين في مدينة العمارة للمدة ٢٠١٦-٢٠٠٦	٤٣
١١١	التوزيع الجغرافي لجريمة القتل في مدينة العمارة بحسب القطاعات للمدة ٢٠١٦-٢٠٠٦	٤٤
١١٢	البيانات الإحصائية لجريمة القتل بحسب القطاعات في مدينة العمارة للمدة ٢٠٠٦-٢٠١٦	٤٥
١١٥	التوزيع الجغرافي لجريمة القتل بحسب انواعها على قطاعات مدينة العمارة للمدة ٢٠٠٦-٢٠١٦	٤٦
١١٩	التوزيع الجغرافي لجريمة القتل بحسب اداة القتل المستعملة في مدينة العمارة للمدة ٢٠١٦-٢٠٠٦	٤٧
١٢٤	التوزيع الجغرافي للسكان وجريمة القتل في مدينة العمارة بحسب القطاعات للمدة ٢٠٠٦-٢٠١٦	٤٨
١٢٩	التوزيع الجغرافي لجريمة القتل بحسب سكن المجرمين في مدينة العمارة للمدة ٢٠٠٦-٢٠١٦	٤٩
١٢٩	التوزيع الجغرافي لجريمة القتل بحسب مسقط رأس المجرمين في مدينة العمارة للمدة ٢٠١٦-٢٠٠٦	٥٠
١٣١	التوزيع الجغرافي لجريمة القتل بحسب مهنة المجرمين في مدينة العمارة والوافدين اليها للمدة ٢٠١٦-٢٠٠٦	٥١
١٣٢	التوزيع الجغرافي لجريمة القتل بحسب مهنة المجرمين في مدينة العمارة للمدة ٢٠٠٦-٢٠١٦	٥٢
١٣٦	التوزيع الجغرافي لجريمة القتل بحسب الفئة العمرية للمجرمين في مدينة العمارة والوافدين اليها للمدة ٢٠١٦-٢٠٠٦	٥٣

فهرست الجداول

الصفحة	عنوان الجدول	رقم الجدول
١٣٧	التوزيع الجغرافي لجريمة القتل بحسب الفئة العمرية للمجرمين في مدينة العمارة للمدة ٢٠١٦-٢٠٠٦	٥٤
١٤٠	التوزيع الجغرافي لجريمة القتل بحسب المستوى التعليمي للمجرمين في مدينة العمارة والوافدين اليها للمدة ٢٠١٦-٢٠٠٦	٥٥
١٤٣	التوزيع الجغرافي لجريمة القتل بحسب المستوى التعليمي للمجرمين في مدينة العمارة للمدة ٢٠١٦-٢٠٠٦	٥٦
١٤٦	التوزيع الجغرافي لجريمة القتل بحسب الحالة الاجتماعية للمجرمين في مدينة العمارة والوافدين اليها للمدة ٢٠١٦-٢٠٠٦	٥٧
١٤٧	التوزيع الجغرافي لجريمة القتل بحسب الحالة الاجتماعية للمجرمين في مدينة العمارة للمدة ٢٠١٦-٢٠٠٦	٥٨

فهرست الخرائط

الصفحة	عنوان الخريطة	رقم الخريطة
٩	موضع مدينة العمارة من محافظة ميسان	١
١٠	الاحياء السكنية لمدينة العمارة بحسب القطاعات.	٢
١٢	الحدود العمرانية لمدينة العمارة.	٣
٢٢	توزيع الكثافة السكانية في مدينة العمارة عام ٢٠١٦.	٤
٧٥	التوزيع الجغرافي لجريمة السرقة بحسب الأحياء في مدينة العمارة للمدة ٢٠١٦-٢٠٠٦.	٥
٧٧	التوزيع الجغرافي لجريمة السرقة بحسب نوعها في مدينة العمارة للمدة ٢٠١٦-٢٠٠٦.	٦
٨٣	التوزيع الجغرافي لجريمة السرقة وعلاقتها بتوزيع السكان في مدينة العمارة للمدة ٢٠٠٦-٢٠١٦.	٧
٨٦	التوزيع الجغرافي لجريمة السرقة بحسب سكن المجرمين في مدينة العمارة للمدة ٢٠٠٦-٢٠١٦.	٨
٨٨	التوزيع الجغرافي لجريمة السرقة بحسب مسقط رأس المجرمين في مدينة العمارة للمدة ٢٠٠٦-٢٠١٦.	٩
٩٠	التوزيع الجغرافي لجريمة السرقة بحسب المهنة في مدينة العمارة للمدة ٢٠١٦-٢٠٠٦.	١٠
٩٥	التوزيع الجغرافي لجريمة السرقة بحسب الفئات العمرية للمجرمين في مدينة العمارة للمدة ٢٠١٦-٢٠٠٦.	١١
١٠٠	التوزيع الجغرافي لجريمة السرقة بحسب المستوى التعليمي للمجرمين في مدينة العمارة للمدة ٢٠١٦-٢٠٠٦.	١٢
١٠٨	التوزيع الجغرافي لجريمة السرقة بحسب الحالة الاجتماعية للمجرمين في مدينة العمارة للمدة ٢٠١٦-٢٠٠٦.	١٣
١١٣	التوزيع الجغرافي لجريمة القتل في مدينة العمارة للمدة ٢٠١٦-٢٠٠٦.	١٤
١١٦	التوزيع الجغرافي لجريمة القتل بحسب أنواعها في مدينة العمارة للمدة ٢٠١٦-٢٠٠٦.	١٥
١٢٠	التوزيع الجغرافي لجريمة القتل بحسب أداة القتل في مدينة العمارة للمدة ٢٠١٦-٢٠٠٦.	١٦
١٢٦	التوزيع الجغرافي لجريمة القتل وعلاقتها بتوزيع السكان في مدينة العمارة للمدة ٢٠٠٦-٢٠١٦.	١٧
١٢٨	التوزيع الجغرافي لجريمة القتل بحسب سكن المجرمين في مدينة العمارة للمدة ٢٠٠٦-٢٠١٦.	١٨

فهرست الخرائط

الصفحة	عنوان الخريطة	رقم الخريطة
١٣٠	التوزيع الجغرافي لجريمة القتل بحسب مسقط رأس المجرمين في مدينة العمارة للمدة ٢٠٠٦-٢٠١٦.	١٩
١٣٣	التوزيع الجغرافي لجريمة القتل بحسب مهنة المجرمين في مدينة العمارة للمدة ٢٠٠٦-٢٠١٦.	٢٠
١٣٨	التوزيع الجغرافي لجريمة القتل بحسب الفئة العمرية للمجرمين في مدينة العمارة للمدة ٢٠٠٦-٢٠١٦.	٢١
١٤٢	التوزيع الجغرافي لجريمة القتل بحسب المستوى التعليمي للمجرمين في مدينة العمارة للمدة ٢٠٠٦-٢٠١٦.	٢٢
١٤٨	التوزيع الجغرافي لجريمة القتل بحسب الحالة الاجتماعية للمجرمين في مدينة العمارة للمدة ٢٠٠٦-٢٠١٦.	٢٣



فهرست الاشكال

رقم الشكل	عنوان الشكل	الصفحة
١	نسبة تكرار الرياح بحسب الاتجاه على مدينة العمارة للمدة ٢٠١٦-٢٠٠٦	١٧
٢	الهرم السكاني لمدينة العمارة عام ٢٠١٦	٢٤
٣	التوزيع الجغرافي لجريمة السرقة في مدينة العمارة بحسب الشهور من ٢٠٠٦ - ٢٠١٦	٤٨
٤	العلاقة بين عدد جرائم السرقة ودرجات الحرارة في مدينة العمارة للمدة ٢٠١٦-٢٠٠٦	٤٩
٥	التوزيع الجغرافي لجرائم السرقة بحسب ساعات اليوم في مدينة العمارة عام ٢٠١٧	٥٠
٦	التوزيع الجغرافي لجريمة السرقة بحسب أنواعها في مدينة العمارة للمدة ٢٠١٦-٢٠٠٦	٥٢
٧	التوزيع الجغرافي لجريمة السرقة بحسب السنوات في مدينة العمارة للمدة ٢٠١٦-٢٠٠٦	٥٣
٨	التوزيع الجغرافي لجريمة السرقة بحسب المادة المسروقة في مدينة العمارة للمدة ٢٠١٦-٢٠٠٦	٥٦
٩	التوزيع الجغرافي لجريمة القتل في مدينة العمارة للمدة من ٢٠٠٦ - ٢٠١٦	٦٠
١٠	العلاقة بين عدد جرائم القتل ودرجات الحرارة في مدينة العمارة للمدة ٢٠١٦-٢٠٠٦	٦٢
١١	التوزيع الجغرافي لجريمة القتل بحسب ساعات اليوم في مدينة العمارة عام ٢٠١٧	٦٤
١٢	التوزيع العددي لجريمة القتل بحسب السنوات في مدينة العمارة للمدة ٢٠١٦-٢٠٠٦	٦٥
١٣	التوزيع الجغرافي لجريمة القتل بحسب اداة القتل في مدينة العمارة للمدة ٢٠١٦-٢٠٠٦	٦٩
١٤	التوزيع الجغرافي لجريمة السرقة في مدينة العمارة بحسب القطاعات للمدة ٢٠١٦-٢٠٠٦	٧٣
١٥	التوزيع الجغرافي للسكان والسرقة في مدينة العمارة بحسب القطاعات للمدة ٢٠١٦-٢٠٠٦	٨١
١٦	التوزيع الجغرافي لجريمة السرقة بحسب مهنة المجرمين في مدينة العمارة للمدة ٢٠٠٦-٢٠١٦	٩١
١٧	التوزيع الجغرافي لجريمة السرقة بحسب الفئة العمرية للمجرمين في مدينة العمارة للمدة ٢٠١٦-٢٠٠٦	٩٤
١٨	التوزيع الجغرافي لجريمة السرقة بحسب المستوى التعليمي للمجرمين في مدينة العمارة للمدة ٢٠١٦-٢٠٠٦	٩٩
١٩	التوزيع الجغرافي لجريمة السرقة بحسب الحالة الاجتماعية للمجرمين في مدينة العمارة للمدة ٢٠١٦-٢٠٠٦	١٠٥
٢٠	التوزيع الجغرافي لجريمة القتل في مدينة العمارة بحسب القطاعات للمدة ٢٠١٦-٢٠٠٦	١١١

فهرست الاشكال

الصفحة	عنوان الشكل	رقم الشكل
١١٩	التوزيع الجغرافي لجرائم القتل بحسب اداة القتل المستعملة لمدينة العمارة للمدة ٢٠٠٦-٢٠١٦	٢١
١٢٥	التوزيع الجغرافي للسكان وجريمة القتل في مدينة العمارة بحسب القطاعات للمدة ٢٠٠٦-٢٠١٦	٢٢
١٣٢	التوزيع الجغرافي لجريمة القتل بحسب مهنة المجرمين في مدينة العمارة للمدة ٢٠٠٦-٢٠١٦	٢٣
١٣٦	التوزيع الجغرافي لجريمة القتل بحسب الفئة العمرية للمجرمين في مدينة العمارة للمدة ٢٠٠٦-٢٠١٦	٢٤
١٤١	التوزيع الجغرافي لجريمة القتل بحسب المستوى التعليمي للمجرمين في مدينة العمارة للمدة ٢٠٠٦-٢٠١٦	٢٥
١٤٦	التوزيع الجغرافي لجريمة القتل بحسب الحالة الاجتماعية للمجرمين في مدينة العمارة للمدة ٢٠٠٦-٢٠١٦	٢٦

فهرست الملاحق

رقم الملحق	عنوان الملحق	الصفحة
١	الكثافة السكانية لمدينة العمارة بحسب الاحياء السكنية لعام ٢٠١٦	١٦٢-١٦١
٢	الفئات العمرية بحسب الجنس لمدينة العمارة لعام ٢٠١٦	١٦٣
٣	عدد جرائم السرقة في مدينة العمارة بحسب اشهر السنة ومعدل درجات الحرارة للمدة ٢٠١٦ - ٢٠٠٦	١٦٤
٤	التوزيع الجغرافي لجريمة السرقة بحسب أنواعها في مدينة العمارة للمدة ٢٠١٦-٢٠٠٦	١٦٥
٥	التوزيع الجغرافي لجريمة السرقة بحسب المادة المسروقة في مدينة العمارة للمدة ٢٠١٦-٢٠٠٦	١٦٦
٦	التوزيع الجغرافي لجرائم القتل في مدينة العمارة حسب اشهر السنة للمدة ٢٠٠٦ - ٢٠١٦	١٦٧
٧	التوزيع الجغرافي لجريمة القتل بحسب أنواعها في مدينة العمارة للمدة ٢٠١٦-٢٠٠٦	١٦٨
٨	التوزيع الجغرافي لجريمة القتل بحسب أداة الجريمة في مدينة العمارة للمدة ٢٠٠٦-٢٠١٦	١٦٩
٩	التوزيع الجغرافي لجريمة السرقة بحسب احياء القطاع الغربي في مدينة العمارة للمدة ٢٠١٦-٢٠٠٦	١٧٠
١٠	التوزيع الجغرافي لجريمة السرقة بحسب احياء القطاع الشرقي في مدينة العمارة للمدة ٢٠١٦-٢٠٠٦	١٧١
١١	التوزيع الجغرافي لجريمة السرقة في القطاع الشمالي لمدينة العمارة للمدة ٢٠١٦-٢٠٠٦	١٧٢
١٢	التوزيع الجغرافي لجريمة سرقة المنازل في القطاع الغربي من مدينة العمارة للمدة ٢٠١٦-٢٠٠٦	١٧٣
١٣	التوزيع الجغرافي لجريمة سرقة المنازل في القطاع الشرقي من مدينة العمارة للمدة ٢٠١٦-٢٠٠٦	١٧٤
١٤	التوزيع الجغرافي لجريمة سرقة المنازل في القطاع الشمالي من مدينة العمارة للمدة ٢٠١٦-٢٠٠٦	١٧٥
١٥	التوزيع الجغرافي لجريمة سرقة السيارات في القطاع الغربي من مدينة العمارة للمدة ٢٠١٦-٢٠٠٦	١٧٦
١٦	التوزيع الجغرافي لجريمة سرقة السيارات في القطاع الشرقي من مدينة العمارة للمدة ٢٠١٦-٢٠٠٦	١٧٧

فهرست الملاحق

الصفحة	عنوان الملحق	رقم الملحق
١٧٨	التوزيع الجغرافي لجريمة سرقة السيارات في القطاع الشمالي من مدينة العمارة للمدة ٢٠١٦-٢٠٠٦	١٧
١٧٩	التوزيع الجغرافي لجريمة سرقة الاشخاص في القطاع الغربي من مدينة العمارة للمدة ٢٠١٦-٢٠٠٦	١٨
١٨٠	التوزيع الجغرافي لجريمة سرقة الاشخاص في القطاع الشرقي من مدينة العمارة للمدة ٢٠١٦-٢٠٠٦	١٩
١٨١	التوزيع الجغرافي لجريمة سرقة الاشخاص في القطاع الشمالي من مدينة العمارة للمدة ٢٠١٦-٢٠٠٦	٢٠
١٨٢	التوزيع الجغرافي لجريمة سرقة المحال التجارية في القطاع الغربي من مدينة العمارة للمدة ٢٠١٦-٢٠٠٦	٢١
١٨٣	التوزيع الجغرافي لجريمة سرقة المحال التجارية في القطاع الشرقي من مدينة العمارة للمدة ٢٠١٦-٢٠٠٦	٢٢
١٨٤	التوزيع الجغرافي لجريمة سرقة المحال التجارية في القطاع الشمالي من مدينة العمارة للمدة ٢٠١٦-٢٠٠٦	٢٣
١٨٥	التوزيع الجغرافي لجريمة سرقة الدوائر في القطاعين الشرقي والغربي من مدينة العمارة للمدة ٢٠١٦-٢٠٠٦	٢٤
١٨٦	التوزيع الجغرافي للسكان والسرقة في القطاع الغربي لمدينة العمارة للمدة ٢٠١٦-٢٠٠٦	٢٥
١٨٧	التوزيع الجغرافي للسكان والسرقة في القطاع الشرقي لمدينة العمارة للمدة ٢٠١٦-٢٠٠٦	٢٦
١٨٨	التوزيع الجغرافي للسكان والسرقة في القطاع الشمالي لمدينة العمارة للمدة ٢٠٠٦-٢٠١٦	٢٧
١٨٩	التوزيع الجغرافي لجريمة السرقة بحسب سكن المجرمين في مدينة العمارة والوافدين اليها للمدة من ٢٠١٦-٢٠٠٦	٢٨
١٩٠	التوزيع الجغرافي لجريمة السرقة بحسب سكن المجرمين في مدينة العمارة للمدة من ٢٠١٦-٢٠٠٦	٢٩
١٩١	التوزيع الجغرافي لجريمة السرقة بحسب مسقط رأس المجرمين في مدينة العمارة والوافدين اليها للمدة من ٢٠١٦-٢٠٠٦	٣٠

فهرست الملاحق

الصفحة	عنوان الملحق	رقم الملحق
١٩٢	التوزيع الجغرافي لجريمة السرقة بحسب مسقط رأس المجرمين في مدينة العمارة للمدة من ٢٠١٦-٢٠٠٦	٣١
١٩٣	التوزيع الجغرافي لجريمة السرقة بحسب مهنة المجرمين في القطاع الغربي للمدة من ٢٠١٦-٢٠٠٦	٣٢
١٩٤	التوزيع الجغرافي لجريمة السرقة بحسب مهنة المجرمين في القطاع الشرقي للمدة من ٢٠١٦-٢٠٠٦	٣٣
١٩٥	التوزيع الجغرافي لجريمة السرقة بحسب مهنة المجرمين في القطاع الشمالي للمدة من ٢٠١٦-٢٠٠٦	٣٤
١٩٦	التوزيع الجغرافي لجريمة السرقة بحسب الفئة العمرية للمجرمين في القطاع الغربي للمدة من ٢٠١٦-٢٠٠٦	٣٥
١٩٧	التوزيع الجغرافي لجريمة السرقة بحسب الفئة العمرية للمجرمين في القطاع الشرقي للمدة من ٢٠١٦-٢٠٠٦	٣٦
١٩٨	التوزيع الجغرافي لجريمة السرقة بحسب الفئة العمرية للمجرمين في القطاع الشمالي للمدة من ٢٠١٦-٢٠٠٦	٣٧
١٩٩-٢٠٠	التوزيع الجغرافي لجريمة السرقة بحسب المستوى التعليمي للمجرمين في القطاع الغربي للمدة من ٢٠١٦-٢٠٠٦	٣٨
٢٠١	التوزيع الجغرافي لجريمة السرقة بحسب المستوى التعليمي للمجرمين في القطاع الشرقي للمدة من ٢٠١٦-٢٠٠٦	٣٩
٢٠٢	التوزيع الجغرافي لجريمة السرقة بحسب المستوى التعليمي للمجرمين في القطاع الشمالي للمدة من ٢٠١٦-٢٠٠٦	٤٠
٢٠٣	التوزيع الجغرافي لجريمة السرقة بحسب الحالة الاجتماعية للمجرمين في القطاع الغربي للمدة من ٢٠١٦-٢٠٠٦	٤١
٢٠٤	التوزيع الجغرافي لجريمة السرقة بحسب الحالة الاجتماعية للمجرمين في القطاع الشرقي للمدة من ٢٠١٦-٢٠٠٦	٤٢
٢٠٥	التوزيع الجغرافي لجريمة السرقة بحسب الحالة الاجتماعية للمجرمين في القطاع الشمالي للمدة من ٢٠١٦-٢٠٠٦	٤٣

فهرست الملاحق

الصفحة	عنوان الملحق	رقم الملحق
٢٠٦	التوزيع الجغرافي لجريمة القتل بحسب احياء القطاع الغربي لمدينة العمارة للمدة ٢٠١٦-٢٠٠٦	٤٤
٢٠٧	التوزيع الجغرافي لجريمة القتل بحسب احياء القطاع الشرقي لمدينة العمارة للمدة ٢٠١٦-٢٠٠٦	٤٥
٢٠٨	التوزيع الجغرافي لجريمة القتل بحسب احياء القطاع الشمالي لمدينة العمارة للمدة ٢٠١٦-٢٠٠٦	٤٦
٢٠٩	التوزيع الجغرافي لجريمة القتل العمد في احياء القطاع الغربي من مدينة العمارة للمدة ٢٠١٦-٢٠٠٦	٤٧
٢١٠	التوزيع الجغرافي لجريمة القتل العمد في احياء القطاع الشرقي من مدينة العمارة للمدة ٢٠١٦-٢٠٠٦	٤٨
٢١١	التوزيع الجغرافي لجريمة القتل العمد في احياء القطاع الشمالي من مدينة العمارة للمدة ٢٠١٦-٢٠٠٦	٤٩
٢١٢	التوزيع الجغرافي لجريمة القتل بحوادث المرور في احياء القطاع الغربي من مدينة العمارة للمدة ٢٠١٦-٢٠٠٦	٥٠
٢١٣	التوزيع الجغرافي لجريمة القتل بحوادث المرور في احياء القطاع الشرقي من مدينة العمارة للمدة ٢٠١٦-٢٠٠٦	٥١
٢١٤	التوزيع الجغرافي القتل بحوادث المرور في احياء القطاع الشمالي من مدينة العمارة للمدة ٢٠١٦-٢٠٠٦	٥٢
٢١٥	التوزيع الجغرافي لجريمة القتل الخطأ في احياء القطاع الغربي من مدينة العمارة للمدة ٢٠١٦-٢٠٠٦	٥٣
٢١٦	التوزيع الجغرافي لجريمة القتل الخطأ في احياء القطاع الشرقي من مدينة العمارة للمدة ٢٠١٦-٢٠٠٦	٥٤
٢١٧	التوزيع الجغرافي لجريمة القتل الخطأ في احياء القطاع الشمالي من مدينة العمارة للمدة ٢٠١٦-٢٠٠٦	٥٥
٢١٨	التوزيع الجغرافي لجريمة القتل بالاسلح الناري في احياء القطاع الغربي من مدينة العمارة للمدة ٢٠١٦-٢٠٠٦	٥٦

فهرست الملاحق

الصفحة	عنوان الملحق	رقم الملحق
٢١٩	التوزيع الجغرافي لجريمة القتل بالسلاح الناري في احياء القطاع الشرقي من مدينة العمارة للمدة ٢٠١٦-٢٠٠٦	٥٧
٢٢٠	التوزيع الجغرافي لجريمة القتل بالسلاح الناري في احياء القطاع الشمالي من مدينة العمارة للمدة ٢٠١٦-٢٠٠٦	٥٨
٢٢١	التوزيع الجغرافي لجريمة القتل بالة جارحة في احياء القطاع الغربي من مدينة العمارة للمدة ٢٠١٦-٢٠٠٦	٥٩
٢٢٢	التوزيع الجغرافي لجريمة القتل بالة جارحة في احياء القطاع الشرقي من مدينة العمارة للمدة ٢٠١٦-٢٠٠٦	٦٠
٢٢٣	التوزيع الجغرافي لجريمة القتل بالة جارحة في احياء القطاع الشمالي من مدينة العمارة للمدة ٢٠١٦-٢٠٠٦	٦١
٢٢٤	التوزيع الجغرافي لجريمة القتل بحادث مروري في احياء القطاع الغربي من مدينة العمارة للمدة ٢٠١٦-٢٠٠٦	٦٢
٢٢٥	التوزيع الجغرافي لجريمة القتل بحادث مروري في احياء القطاع الشرقي من مدينة العمارة للمدة ٢٠١٦-٢٠٠٦	٦٣
٢٢٦	التوزيع الجغرافي لجريمة القتل بحادث مروري في احياء القطاع الشمالي من مدينة العمارة للمدة ٢٠١٦-٢٠٠٦	٦٤
٢٢٧	التوزيع الجغرافي لجريمة القتل بوسائل اخرى في احياء القطاع الغربي من مدينة العمارة للمدة ٢٠١٦-٢٠٠٦	٦٥
٢٢٨	التوزيع الجغرافي لجريمة القتل بوسائل اخرى في احياء القطاع الشرقي من مدينة العمارة للمدة ٢٠١٦-٢٠٠٦	٦٦
٢٢٩	التوزيع الجغرافي لجريمة القتل بوسائل اخرى في احياء القطاع الشمالي من مدينة العمارة للمدة ٢٠١٦-٢٠٠٦	٦٧
٢٣٠	التوزيع الجغرافي للسكان وجرائم القتل في احياء القطاع الغربي لمدينة العمارة للمدة ٢٠١٦-٢٠٠٦	٦٨
٢٣١	التوزيع الجغرافي للسكان وجرائم القتل في احياء القطاع الشرقي لمدينة العمارة للمدة ٢٠١٦-٢٠٠٦	٦٩

فهرست الملاحق

الصفحة	عنوان الملحق	رقم الملحق
٢٣٢	التوزيع الجغرافي للسكان وجرائم القتل في احياء القطاع الشمالي لمدينة العمارة للمدة ٢٠١٦-٢٠٠٦	٧٠
٢٣٣	التوزيع الجغرافي لجريمة القتل بحسب سكن المجرمين في مدينة العمارة والوافدين اليها للمدة من ٢٠١٦-٢٠٠٦	٧١
٢٣٤	التوزيع الجغرافي لجريمة القتل بحسب سكن المجرمين في مدينة العمارة للمدة من ٢٠١٦-٢٠٠٦	٧٢
٢٣٥	التوزيع الجغرافي لجريمة القتل بحسب مسقط رأس المجرمين في مدينة العمارة والوافدين اليها للمدة من ٢٠١٦-٢٠٠٦	٧٣
٢٣٦	التوزيع الجغرافي لجريمة القتل بحسب مسقط رأس المجرمين في مدينة العمارة للمدة من ٢٠١٦-٢٠٠٦	٧٤
٢٣٧	التوزيع الجغرافي لجريمة القتل بحسب مهنة المجرمين في القطاع الغربي للمدة من ٢٠١٦-٢٠٠٦	٧٥
٢٣٨	التوزيع الجغرافي لجريمة القتل بحسب مهنة المجرمين في القطاع الشرقي للمدة من ٢٠١٦-٢٠٠٦	٧٦
٢٣٩	التوزيع الجغرافي لجريمة القتل بحسب مهنة المجرمين في القطاع الشمالي للمدة من ٢٠١٦-٢٠٠٦	٧٧
٢٤٠	التوزيع الجغرافي لجريمة القتل بحسب الفئة العمرية للمجرمين في القطاع الغربي للمدة من ٢٠١٦-٢٠٠٦	٧٨
٢٤١	التوزيع الجغرافي لجريمة القتل بحسب الفئة العمرية للمجرمين في القطاع الشرقي للمدة من ٢٠١٦-٢٠٠٦	٧٩
٢٤٢	التوزيع الجغرافي لجريمة القتل بحسب الفئة العمرية للمجرمين في القطاع الشمالي للمدة من ٢٠١٦-٢٠٠٦	٨٠
٢٤٤-٢٤٣	التوزيع الجغرافي لجريمة القتل بحسب المستوى التعليمي للمجرمين في القطاع الغربي للمدة من ٢٠١٦-٢٠٠٦	٨١
٢٤٥	التوزيع الجغرافي لجريمة القتل بحسب المستوى التعليمي للمجرمين في القطاع الشرقي للمدة من ٢٠١٦-٢٠٠٦	٨٢



فهرست الملاحق

الصفحة	عنوان الملحق	رقم الملحق
٢٤٦	التوزيع الجغرافي لجريمة القتل بحسب المستوى التعليمي للمجرمين في القطاع الشمالي للمدة من ٢٠٠٦-٢٠١٦	٨٣
٢٤٧	التوزيع الجغرافي لجريمة القتل بحسب الحالة الاجتماعية للمجرمين في القطاع الغربي للمدة من ٢٠٠٦-٢٠١٦	٨٤
٢٤٨	التوزيع الجغرافي لجريمة القتل بحسب الحالة الاجتماعية للمجرمين في القطاع الشرقي للمدة من ٢٠٠٦-٢٠١٦	٨٥
٢٤٩	التوزيع الجغرافي لجريمة القتل بحسب الحالة الاجتماعية للمجرمين في القطاع الشمالي للمدة من ٢٠٠٦-٢٠١٦	٨٦

# المقدمة

## المقدمة

الجريمة ظاهرة اجتماعية قديمة قدم المجتمعات البشرية ، وقد عانت منها الشعوب لأثارها الاجتماعية والخلقية والسياسية والاقتصادية والقانونية، تتزايد الجريمة وتتطور مع تطور المجتمعات سواءً أكان هذا التطور كماً ام كيفاً، لذا تعددت انواعها والطرائق المستخدمة فيها بل ان بعض مرتكبي الجرائم اتخذوا من الاساليب الاجرامية مهنة لهم وعملوا على تطوير اساليبها وتقنياتها وهذا الجانب يختص به بعض الباحثين في مجال الاجرام والجريمة.

اما في مجال الجغرافية فإن بحثهم ودراسهم يتركز حول التباين المكاني والزمني للظواهر الطبيعية والبشرية بمختلف ابعادها الاقتصادية والاجتماعية والسلوكية، وان هذه الاختلافات او التباينات هي التي تمثل فكر وميدان علم الجغرافية، وبذلك ميز الجغرافيون انفسهم عن باقي العلوم الطبيعية كونهم اتجهوا لدراسة الحقيقة الانسانية في المكان والكشف عن طبيعة هذه العلاقة.

ان الجريمة كظاهرة بشرية في المجتمعات المختلفة يتباين معدل حجمها ونوعها من مجتمع الى اخر ومن مدينة الى اخرى بل اختلفت في المدينة نفسها من وقت لآخر وبذلك تحكمتها جملة من العوامل المختلفة والتي ستقوم الدراسة بتحديدتها وتبيان تأثير كل منها على انتشار الجريمة او الحد منها، فقد اثبتت الدراسات المختلفة في هذا المجال تبايناً واضحاً في النمط المكاني والزمني للجريمة في مختلف المدن وذلك باختلاف العوامل المؤثرة والظروف المحيطة بالمجتمع المدني.

### مشكلة الدراسة

تتمحور مشكلة الدراسة حول الاسئلة الاتية:-

- ١- هل هناك تباين مكاني وزماني لجريمتي السرقة والقتل في مدينة العمارة؟
- ٢- ما العوامل المؤثرة في تباين جريمتي السرقة والقتل في مدينة العمارة؟
- ٣- ما الاتجاه العام لانتشار جريمتي السرقة والقتل في مدينة العمارة؟ وما العوامل المساعدة على هذا الاتجاه؟

### فرضية الدراسة

تفترض الدراسة الاتي:-

- ١- يتباين التوزيع المكاني والزمني لجريمتي السرقة والقتل في مدينة العمارة.
- ٢- تتعدد العوامل المؤثرة في التباين المكاني لجريمتي السرقة والقتل في مدينة العمارة.
- ٣- تتخذ جريمتا السرقة والقتل اتجاهات معينة في مدينة العمارة بفعل مجموعة من العوامل التي سيتم اثباتها خلال سير الدراسة.

### اهمية الدراسة

ان هذه الدراسة لا يمكن عدها وسيلة لجمع البيانات والمعلومات والإحصاءات المتعلقة بجريمتي السرقة والقتل في مدينة العمارة فحسب، انما تأتي اهميتها من الدور الرئيس الذي تلعبه الدراسات الجغرافية المختلفة

على وفق المنهج المتطور والحديث الذي تسلكه في دراساتها، وبذلك فان عملية توزيع وتحليل وربط وتعليل البيانات والمعلومات والإحصاءات المتعلقة بهذه الظاهرة هي التي تمثل الناتج النهائي لها والتي تزداد اهميتها من تأثيرها المباشر على حياة المجتمع في المدينة.

### هدف الدراسة

تتبين اهداف الدراسة في اطار المفاهيم العامة للدراسات الجغرافية وهي تهدف في هذه الدراسة الى :

١- كونها ظاهرة جغرافية تمتاز بأبعاد اجتماعية واقتصادية وامنية تتواجد في مدينة العمارة فكان لا بد من تحليل هذه الظاهرة.

٢- ان دراسة جريمتي السرقة والقتل هي دراسة جغرافية لتوضيح التباين المكاني لها، ومن ثم يصار الى تحديد الاسباب التي اسهمت في هذا التباين.

٣- اظهار الاهمية الكبيرة للدراسات الجغرافية في دراسة ورصد وتحليل الظواهر الطبيعية والبشرية كافة والتفاعل القائم بين هذه الظواهر من خلال توضيح العلاقات المكانية التي عنيت بها الجغرافية.

### منهج الدراسة

ان الجغرافية كونها علم المكان الذي تميزت به عن غيرها من العلوم الاجتماعية، ولأجل التركيز على الجانب الكمي الذي هو روح الجغرافية، وللوقوف على حقيقة التباين المكاني والزمني لجريمتي السرقة والقتل في منطقة الدراسة فقد اعتمدت الدراسة على المنهج الوصفي الذي لا يمكن الاستغناء عنه لوصف الظاهرة الجغرافية، هذا من جانب، ومن جانب ثانٍ فقد اعتمدت على المنهج الاحصائي التحليلي للإحصاءات والارقام التي تمثل واقع الجريمتين في المدينة لأجل الوقوف على التباين المكاني والزمني بشكل دقيق، ولما ستوضحه الدراسة من خلال الجداول والرسوم البيانية والخرائط المستخدمة لتوضيح طبيعة التباين.

### مصادر البيانات والمعلومات

اعتمد الباحث في دراسته على عدة مصادر لجمع البيانات والمعلومات وهي كالآتي :

١- البيانات والإحصاءات الرسمية من رئاسة محكمة استئناف محافظة ميسان.

٢- الاحصاءات والاسقاطات السكانية من الجهاز المركزي للإحصاء، دائرة احصاء محافظة ميسان.

٣- المراجع والكتب والدوريات والبحوث العلمية المنشورة في المجالات العلمية والرسائل والاطاريح التي تناولت الموضوع بصيغ مختلفة.

٤- استخدام البرامج الحاسوبية الحديثة مثل (ARC GIS 10.4) و (SPSS) في عمليات التوزيع المكاني للظاهرة على الخرائط المستخدمة، واستخراج وتحليل البيانات والرسوم البيانية المختلفة التي تسهم في اعطاء صورة واضحة لتلك البيانات.

### حدود منطقة الدراسة

شملت الدراسة ظاهرة جريمتي السرقة والقتل في مدينة العمارة مركز محافظة ميسان وتحدد مدينة العمارة

بخطي الطول (٤٧,٦-٤٧,١٣) درجة شرقاً، ودائرتي العرض (٣١,٥٤-٣١,٤٨) درجة شمالاً.

اما زمانيا فقد تحدد زمن الدراسة بالفترة المحصورة بين(٢٠٠٦-٢٠١٦) وكان لزمنا علينا تحديد هذه الفترة في ضوء البيانات والإحصاءات التي تم الحصول عليها من مصادر المعلومات المتعلقة بجريمتي السرقة والقتل والمتمثلة بالدوائر الرسمية في المحافظة.

### هيكلية الدراسة

تضمنت الدراسة اربعة فصول سبقتها المقدمة وتلتها الاستنتاجات والتوصيات والملاحق وقائمة المصادر، وتناول الفصل الاول الخصائص الطبيعية والبشرية لمنطقة الدراسة في مبحثه الاول، في حين تناول المبحث الثاني مفاهيم الجريمة والعوامل المؤثرة عليها، وتطرق الفصل الثاني للتباين الزمني لجريمة السرقة خلال مدة الدراسة في مبحثه الاول، وتناول المبحث الثاني التباين الزمني لجريمة القتل، اما الفصل الثالث فقد اختص بدراسة التباين المكاني لجريمة السرقة في المدينة بحسب مكان وقوعها في المبحث الاول وبحسب خصائص المجرمين في المبحث الثاني، في حين تناول الفصل الرابع التباين المكاني لجريمة القتل، واقتصر المبحث الاول على التباين بحسب مكان وقوعها، اما المبحث الثاني بحسب خصائص المجرمين.

### دراسات سابقة

لابد من الاشارة الى الدراسات التي اجريت في اماكن اخر على مختلف المستويات المحلية والعربية والعالمية وذلك على وفق الاتي:-

### اولاً- الدراسات المحلية

١- دراسة صلاح مهدي الزيايدي<sup>(١)</sup> الموسومة ب(التباين المكاني لجريمة السرقة في مدينة العمارة) اذ بينت الدراسة اثر جريمة السرقة في حياة المجتمع، لكونها من اخطر الظواهر الاجتماعية في كل المجتمعات البشرية، وينظر الى المجرمين على انهم فئة مرفوضة اجتماعيا نظرا لما يلحقونه من اضرار اقتصادية ونفسية واجتماعية ، وقد توصل البحث الى ارتفاع مجموع جرائم السرقة في مدينة العمارة عام ٢٠٠٣ بسبب تغير النظام وحل معظم الاجهزة الامنية، الا انها انخفضت عام ٢٠٠٤ بسبب سيطرة الاجهزة الامنية نتج عنها انخفاض حدة الجريمة، الا انها ارتفعت في المدينة للأعوام(٢٠٠٦-٢٠١٠) بشكل يفوق مثيلاتها للفترة(٢٠٠٤-٢٠٠٥) لاتساع شبكة الخلايا الارهابية وزيادة تنظيماتها والغياب الواضح للدور الامني لاسيما في الاحياء الشعبية تزامنا مع حالات الفقر والعوز لمعظم شباب تلك الاحياء، وعليه فان هناك ارتباطا واضحا بين عدد حالات الجريمة وسيادة القانون فكلما ضعفت سلطة القانون ازدادت حالات الجريمة والعكس صحيح.

٢- دراسة محمد احمد شهاب<sup>(٢)</sup> الموسومة ب(تحليل جغرافي لظاهرة الاجرام في مدينة الرمادي) التي توصل فيها الباحث الى اهمية موضع المدينة لاسيما العامل الطبوغرافي في ازدياد الجرائم، وان الاشهر التي ترتفع

(١) صلاح مهدي الزيايدي، التباين المكاني لجريمة السرقة في مدينة العمارة، بحث مقبول للنشر، مجلة ص للبحوث

والدراسات العلمية، بكتابتها المرقم ١٥٤ في تشرين الاول ٢٠١٥.

(٢) محمد أحمد شهاب ذياب العبيدي، تحليل جغرافي لظاهرة الإجرام في مدينة الرمادي، رسالة ماجستير، كلية التربية للعلوم

الانسانية، جامعة الانبار، ٢٠١١.

فيها درجات الحرارة تزداد فيها جرائم القتل في حين تزداد جرائم السرقة في الأشهر التي تشهد انخفاضاً في درجات الحرارة، وللهجرة أثر كبير على المدينة في ازدياد أعداد الجرائم إذ شكلت نسبة (١٢%) من الجرائم نفذت من قبل الوافدين إليها، ونسبة (٣٥,١١%) من الجرائم ارتكبتها العاطلون عن العمل، ونسبة (٧٨,١٦%) من المجرمين لا يحملون مؤهلاً دراسياً، في حين شكلت نسبة (٦٤%) منهم يعيش في وحدات سكنية مؤجرة أو تجاوز، وسجلت الفئة العمرية (٢١-٣٠) الفئة الأكثر ارتكاباً للجريمة على مستوى جرائم السرقة والقتل.

٣- دراسة هاشم خلف جاسم<sup>(١)</sup> الموسومة بـ(التحليل المكاني لجريمتي السرقة والقتل في محافظة ذي قار) بينت الدراسة وجود علاقة طردية ما بين ارتفاع درجات الحرارة وارتفاع معدل جرائم القتل المرتكبة في منطقة الدراسة، وتكون هذه العلاقة عكسية بجرائم السرقة، إذ تزداد مع الانخفاض في معدلات درجات الحرارة، وقد بينت الدراسة أن نسبة (٧٨,١%) من إجمالي جرائم القتل حدثت خلال النهار، مقابل نسبة (٢١,٩%) إثناء الليل، وأظهرت الدراسة أن الفئة العمرية (٢٥-٢٩) سنة هي أكثر الفئات العمرية ارتكاباً لجرائم القتل بنسبة (٢٧,٦%) من إجمالي جرائم القتل في المحافظة، وأثبتت الدراسة أن المتزوجين أكثر ارتكاباً لجرائم القتل بنسبة (٥٧,٥%) من إجمالي جرائم القتل.

٤- دراسة احمد فارس العيسى<sup>(٢)</sup> الموسومة بـ(الانماط الزمانية والمكانية لجريمتي السرقة والقتل في مدينة البصرة) لم يتفق في نتائج دراسته حول وجود فروق في جرائم السرقة بين الأشهر الباردة والحارة وتعارض في ذلك مع قانون كتليه الحراري، وان التوزيع الجغرافي للجريمة يتباين بين احياء المدينة، اما جرائم القتل فأنها في اغلبها ترتكب اثناء الأشهر غير المريحة التي ترتفع فيها درجات الحرارة والرطوبة النسبية.

٥- دراسة رعد ياسين محمد الحسن<sup>(٣)</sup> الموسومة بـ(تباين النمط العمراني وأثره في وقوع جريمة السرقة في مدينة البصرة) التي ناقشت دور الشكل العمراني وما يتعلق بتصميم وتخطيط الحي السكني كونها احد العوامل التي تتيح الفرصة لوقوع الجريمة او منعها، وظهرت المحلة التقليدية قدرتها على تعزيز التلاحم الاجتماعي والذي انعكس بدوره على الوضع الامني، واتضح من الدراسة ان من بين العوامل المحفزة على جريمة السرقة العوامل التخطيطية المتعلقة بمنظومة الحركة على مستوى الحي السكني وسهولة دخول واختراق الحي من قبل الغرباء، وان المخططات الموضوعة للمدينة من قبل الشركات الاجنبية على الفترات الزمنية الماضية لم تأخذ بنظر الاعتبار الجانب الامني وانما سعت الى تنظيم استعمالات الارض على مستوى احيائها متناسية تنظيم

(١) هاشم خلف جاسم الحميداي، التحليل المكاني لجريمتي السرقة والقتل في محافظة ذي قار، رسالة ماجستير، كلية الآداب، جامعة ذي قار، ٢٠١٤.

(٢) أحمد فارس العيسى، الأنماط الزمانية والمكانية لجريمتي السرقة والقتل في مدينة البصرة، أطروحة دكتوراه، كلية الآداب، جامعة البصرة، ١٩٩٦.

(٣) رعد ياسين محمد الحسن، تباين النمط العمراني وأثره في وقوع جريمة السرقة في مدينة البصرة، دراسة في جغرافية المدن، أطروحة دكتوراه، كلية الآداب، جامعة البصرة، ٢٠٠١.

الاماكن الحيزية لأرض المدينة بمختلف عناصرها بما ينسجم وحماية الساكنين من حوادث جريمة السرقة، وان للكثافة الاسكانية دور فعال في اتجاه حفظ الامن الاجتماعي او تخلخله.

### ثانياً- الدراسات العربية

١- دراسة ايمن الشبول<sup>(١)</sup> الموسومة ب(الانماط الجغرافية للجريمة) وخلصت الدراسة الى تنوع الجريمة ونمطيتها مرتبط بالأنماط المكانية من إذ تكوينها الجغرافي والبيئي والسكاني، وان هناك علاقة قوية بين نمط الجريمة وكثافة السكان ومعدلات وقوعها، وان الجرائم تكثر وتزداد في المدن التي تحظى بأكبر قدر من التطور والتنمية والتحضر، وان توزيع الجرائم يتفاوت بسبب تفاوت الظروف الاجتماعية والاقتصادية والثقافية التي عملت على زيادة نسب معدلات الجريمة في المناطق الجغرافية الاكثر تنوعاً وتطوراً وقابلية للتغيير.

٢- دراسة قاسم الدويكات وخالد بن حمد الفيصل<sup>(٢)</sup> الموسومة ب(تحليل نمط توزيع جرائم السرقة في مدينة حائل السعودية باستخدام نظم المعلومات الجغرافية) وقد اظهرت الدراسة ان نمط توزيع جرائم السرقة كان متجمعاً بالنسبة لمواقع حدوث الجرائم لعامي (١٩٩٧ و٢٠٠٧) واماكن سكن الجناة، وان هناك ارتباطاً قويا بين مواقع السرقة ومواقع سكن الجناة، وكشفت الدراسة عن وجود ارتباط قوي بين المراكز المتوسطة لحوادث السرقة واماكن سكن الجناة من ناحية وبين مركز المدينة او قلبها الحيوي من ناحية اخرى.

٣- دراسة الاصم عبد الحافظ احمد الاصم<sup>(٣)</sup> الموسومة ب(الجريمة في السودان) التي بينت ان معدل الجرائم في السودان تعد مرتفعة مقارنة مع دول العالم، وان المكان بمفهومه الواسع له اثر كبير في وقوع الجريمة مع وجود تباين اقليمي للجريمة، كما ان انماط الجريمة واعدادها انعكاس للترتيب والتنظيم المكاني للسكان والنشاط الاقتصادي، وهناك علاقة ارتباط قوية بين نمط وكثافة استخدام الارض ومعدل وقوع الجرائم، وان السكن العشوائي هو بيئة مثالية لتفريخ الجرائم.

٤- دراسة حامد طاهر بدوي<sup>(٤)</sup> الموسومة ب(الابعاد المكانية للجريمة بولاية جنوب كردفان) التي بينت ان هناك تبايناً مكانياً للجريمة في منطقة الدراسة، وان للبيئة المحلية الطبيعية دوراً في هذا التباين، كما للوضع الاقتصادي علاقة بنوع الجريمة وتوزيعها في المنطقة، فضلا عن تأثير الحرب التي كانت تدور فيها، وللتنوع القبلي والثقافات الفرعية للقبائل اثر كبير في تحديد نوع الجرائم وتوزيعها، فضلا عن غياب التخطيط السليم الذي اسهم في تفاقم الظاهرة الاجرامية في المنطقة.

(١) ايمن الشبول، الانماط الجغرافية للجريمة، دراسة أنثروبولوجي لبعض الجرائم المرتكبة في الاردن، المجلة العربية للدراسات

الامن والتدريب، المجلد ٢٥، العدد ٥٠، الرياض، بدون تاريخ.

(٢) قاسم الدويكات، خالد بن حمد الفيصل، تحليل نمط توزيع جرائم السرقة في مدينة حائل السعودية باستخدام نظم

المعلومات الجغرافية، مجلة اتحاد الجامعات العربية للأداب، المجلد ٧، العدد ٣، الرياض، ٢٠١٠.

(٣) الاصم عبد الحافظ احمد الاصم، الجريمة في السودان، دراسة لبعض جوانبها المكانية، المركز العربي للدراسات الامنية

والتدريب، الرياض، ١٩٩١.

(٤) حامد طاهر بدوي محمد المنقوري، الابعاد المكانية للجريمة بولاية جنوب كردفان، اطروحة دكتوراه، كلية الدراسات العليا،

جامعة الخرطوم، ٢٠٠٨.

ثالثاً- الدراسات العالمية

- ١- دراسة هاريس<sup>(١)</sup> الموسومة بـ(جغرافية الجريمة والعدالة) التي اشار فيها الباحث الى وجود علاقة قوية بين نوع الجرائم المرتكبة وطبيعة الحياة الاجتماعية التي تحيط بالأفراد والتي تعمل بسبب تنوعها على تنوع الجرائم المرتكبة، مع وجود علاقة طردية بين جرائم السرقة والبطالة إذ وجد تفشي هذه الجرائم بشكل اكبر كلما ازدادت البطالة وانخفض المستوى المعاشي للأفراد، وكانت دراسته حول مدينة نيويورك الامريكية.
- ٢- دراسة جولد وموسترد<sup>(٢)</sup> الموسومة بـ(معدل الجريمة وسوق العمل المحلية في الولايات المتحدة الامريكية) وفيها تناول الباحثان عاملين مهمين هما البطالة والمستوى التعليمي، إذ لحظا ان الجرائم المتعلقة بالسرقة بمختلف انواعها تزداد مع ارتفاع معدلات البطالة بشكل طردي وبالعلاقة قوية جداً، كما وان هذه الجرائم تزداد للأفراد الذين كان مستواهم التعليمي دون التعليم الجامعي، في حين لحظا بشكل عام انخفاض عام للجرائم في الولايات المتحدة الامريكية خلال العقود الاخيرة.
- ٣- دراسة رمزي كلارك<sup>(٣)</sup> الموسومة بـ(الجريمة في امريكا) وفيها استنتج الباحث ان الفقر له الدور الكبير لدفع الافراد الى ارتكاب الجرائم بمختلف انواعها لاسيما المادية منها، إذ ان اغلب هؤلاء الفقراء يشعرون بالكراهية تجاه الاغنياء الاخرين من ابناء شعبهم، وبسبب هذه العوامل الحياتية للإنسانية التي تجعل الفجوة كبيرة بين الطبقات الاجتماعية يندفع الفقراء منهم لارتكاب الجريمة.

(1) Harries, K. D, The Geography of Crime and Justice, New York, Mc Graw-Hill Book Company, 1974.

(2) Gould, E., & Mustard, D, Crime Rate and Local Labor Market Opportunities in the United State, 1979-1997, Review of Economics and Statistics, 2002.

(3) Ramsey, Clark, Crime in America, Third Printing, Semen and Schuster, N.Y, 1970.



# الفصل الأول

مدخل لدراسة الجريمة

في مدينة العمارة

## الفصل الاول

## مدخل لدراسة الجريمة في مدينة العمارة

## تمهيد

تعد الجريمة ظاهرة اجتماعية ترتبط ارتباطاً وثيقاً بتكون ونشوء المجتمعات، فعند ظهور المجتمعات الاولى ظهر بين سكانها من تعارضت وتضاربت رغبته واهدافه معها، ولاشك ان محاولة فهم وتحديد الملامح الرئيسية للظاهرة سواء أكانت طبيعية ام بشرية يتطلب معرفة شاملة بها لتحقيق الهدف من دراستها، لذا فمن المهم تناول مفهوم الجريمة على وفق دراسات العلوم المهمة بها، والتأكيد على بيان اسبابها وانواعها ليتكون لدينا أساس ملائم لدراستها.

وهي بطبيعتها سلوك مضاد للمجتمع يختلف ويتعارض مع قيمه ونظمه، ويكشف هذا السلوك عن شخصية منحرفة يزداد انحرافها لتصل الى ارتكاب الجريمة التي يستحق عليها العقاب المناسب الموضوع من قبل الجهات المختصة بذلك، كما ان السلوك الاجرامي تسبقه دوافع معينة حفزته للقيام بالجريمة، وان بعض الدوافع تلازم المجرم اثناء وبعد ارتكاب الجريمة، هذه الدوافع تنتج عن ظروف داخلية تتعلق بالشخص المجرم، وظروف خارجية تحيط به وفق المنظومة الاجتماعية التي يعيش فيها من جهة، وطبيعة الظروف الطبيعية والجغرافية من جهة ثانية والتي تساهم بدرجة معينة في خلق وتكوين الدوافع اللازمة للسلوك الاجرامي.

ان طبيعة الدراسات الجغرافية تحاول دائماً وضع الاسس العلمية لتفسير الظواهر المنتشرة على سطح الارض، وهي بذلك تقوم بالتركيز على اهمية العوامل الجغرافية في وجود الظاهرة وتحديد انواعها وتكراراتها، ودراسة العوامل الجغرافية الطبيعية ومدى تأثيرها عليها ولان الجريمة هي احدى هذه الظواهر فلا بد لهذه العوامل من تركها لأثر معين اما في خلقها او في توجيهها على وفق نمط معين، واذا ما اضعنا بعض الظروف الاجتماعية كالبطالة والفقر وانتشار الامية وسوء السكن وبعض الامراض النفسية فان المحصلة العامة لهذه العوامل والظروف انتشار واسع للجريمة التي تنوعت وتطورت مع تطور المجتمعات، واخذت صوراً كثيرة مثل القتل والسرقة والمخدرات والاغتصاب والارهاب والاختطاف والنصب والاحتيال وغيرها.

## المبحث الاول:- الخصائص الطبيعية والبشرية لمدينة العمارة

## اولاً- الخصائص الطبيعية

## ١- الموقع والموضع

الموقع ربما عده بعضهم قلب الجغرافية، وهو من اهم عناصر جغرافية المدن، بل لقد كانت المدن عند الجغرافي قبل عصر جغرافية المدن الحديثة هي اساساً (مواقع) المدن<sup>(١)</sup> ، ويشمل الموقع نوعين هما الموقع الفلكي والموقع الجغرافي (النسبي) ، ويحدد الموقع الفلكي بشبكة خطوط الطول ودوائر العرض، وهو بذلك يقدم اجابة اين تقع الاشياء؟ الا انه لا يقدم جواباً لسؤال لماذا توجد هنا؟ لذا يلجأ الجغرافيون الى الموقع الجغرافي (النسبي) الذي يبين مواقع الظواهر بالنسبة لظواهر اخرى<sup>(٢)</sup> ، وتتحدد مدينة العمارة بخطي الطول (٤٧,٦-٤٧,١٣) درجة شرقاً، ودائرتي العرض (٣١,٥٤-٣١,٤٨) درجة شمالاً<sup>(٣)</sup> ، وهي بذلك تحتل موقعاً متوسطاً في قلب محافظة ميسان تحيط بها ناحية كميت من الجهة الغربية وناحية المشرح من الجهة الشرقية، اما ناحية علي الشرقي وجزء من ناحية كميت من الجهة الشمالية، بينما الجهة الجنوبية والجنوبية الشرقية والجنوبية الغربية فتحتها اقصية المجر الكبير والكلاء والميمونة على التوالي الخريطة<sup>(١)</sup>.

بلغ عدد احياء المدينة (٥١) حياً سكنياً، وتم تقسيمها إلى ثلاثة قطاعات تشمل (القطاع الغربي، القطاع الشرقي، القطاع الشمالي)، الخريطة<sup>(٢)</sup>، للوصول إلى نتائج تحليلية للبيانات بصورة أكثر تفصيلاً ودقة، اذ يضم القطاع الشرقي (١٢) حياً سكنياً شكل نسبة (٢٣,٥%) من مجموع أحياء المدينة، أما القطاع الغربي فيضم (٢٤) حياً ونسبة (٤٧,١%) من مجمل الأحياء، في حين أن القطاع الشمالي يشمل (١٥) حياً ونسبة (٢٩,٤%) من مجموع أحياء مدينة العمارة.

احتلت المدينة اهمية كبيرة جداً على مستوى المحافظة، فقد شكل سكان المدينة البالغ (٥١٥٠٤١ نسمة) نسبة (٤٦,٥%) من اجمالي سكان المحافظة (١١٠٨٤٩٢ نسمة)، وما نسبته (٦٤,٢%) من اجمالي سكان المحافظة الحضر البالغ عددهم (٨٠٢٤٨٣ نسمة) بحسب اسقاطات السكان لعام ٢٠١٦<sup>(٤)</sup>.

كذلك احتلت المدينة المرتبة الاولى في مجال الصناعة في المحافظة، وقد ضمت (٣٣٠) منشأة صناعية من اصل (٧٠٤) منشآت على مستوى المحافظة اذ شكلت نسبة (٤٦,٩%) منها<sup>(٥)</sup>، مما جعلها مركز جذب جيد لتوفر فرص العمل المختلفة في مجال الصناعة سواء كان الوافدون اليها من اقليمها ام من المدن الاخر المجاورة مع ملاحظة ان التصنيع يؤدي في مرحلته المبكرة الى انهيار البناء الاجتماعي التقليدي وتغير الأدوار التي تقوم

(١) جمال حمدان، جغرافية المدن، دار عالم الكتب للطباعة والنشر، القاهرة، الطبعة الثانية، بدون تاريخ، ص ٢٧٦.

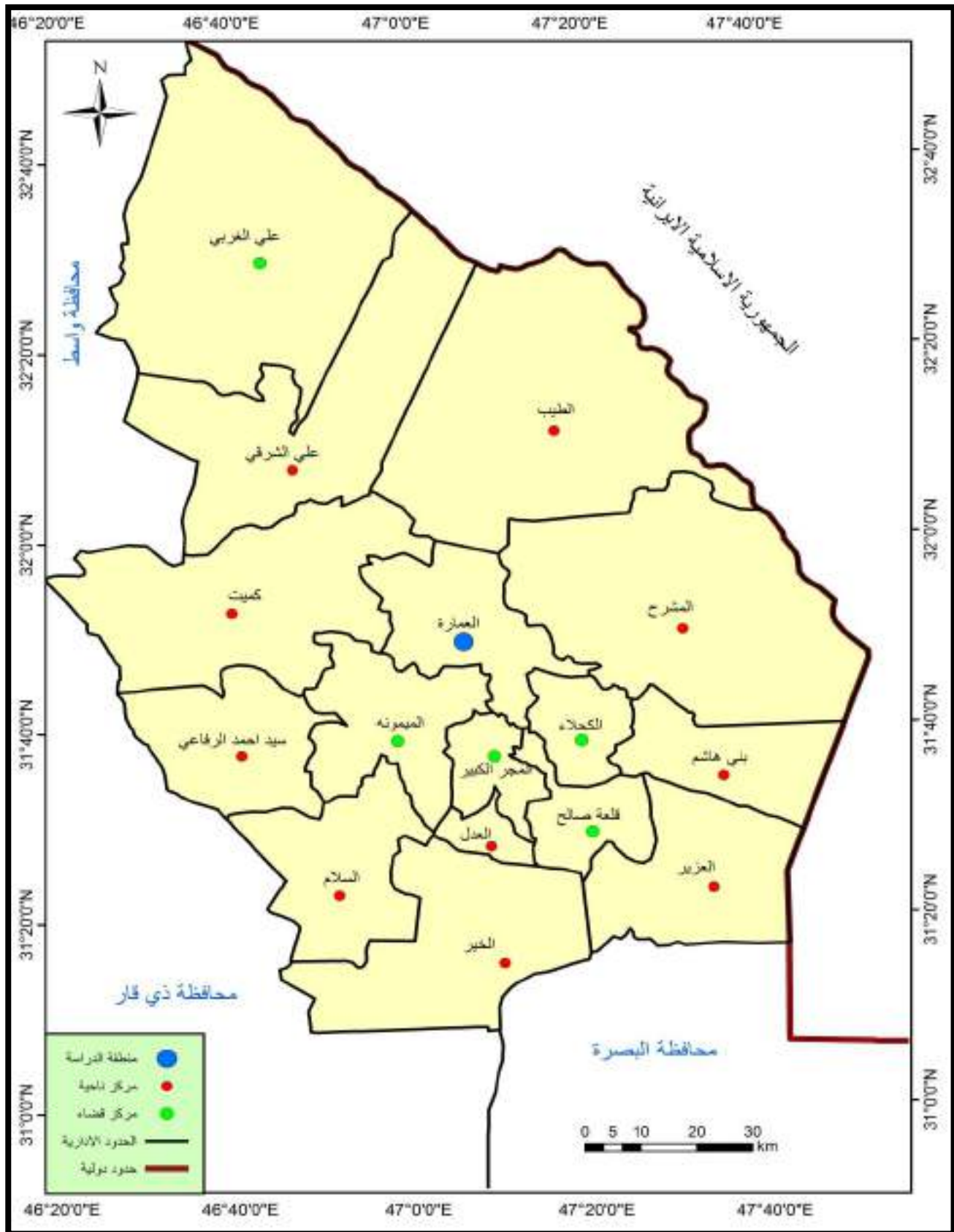
(٢) كايد عثمان ابو صبحه، جغرافيا المدن، دار وائل للطباعة والنشر، عمان، الطبعة الثانية، ٢٠٠٧، ص ٤٩.

(٣) بالاعتماد على برنامج (ARC GIS10.4).

(٤) وزارة التخطيط، الجهاز المركزي للإحصاء، مديرية احصاء محافظة ميسان، بيانات غير منشورة، ٢٠١٧.

(٥) علي ناصر عبد الله، الاثار البيئية للملوثات الصناعية في محافظة ميسان، رسالة ماجستير، كلية التربية، جامعة البصرة،

الخريطة (1) موضع مدينة العمارة من محافظة ميسان



المصدر: بالاعتماد على: وزارة الموارد المائية، المديرية العامة للمساحة، الخريطة الإدارية لمحافظة ميسان عام ٢٠٠٧ باستخدام برنامج (ARC GIS 10.4)



بها وظائفه، فالتصنيع عامل من عوامل التغيير الاجتماعي، والتفكك الاجتماعي مرحلة من مراحل هذا التغيير، ومن مظاهر هذا التفكك ظاهرة الجريمة لذلك يلحظ ان نسبة الجريمة تبلغ أقصاها في المناطق التي تحيط بمنطقة الأعمال والصناعة، وتنخفض كلما بعدت المسافة عن هذه المراكز<sup>(١)</sup>.

يقصد بالموضع تلك الرقعة الارضية التي تحتلها المدينة، ويحدد هذا العنصر طبيعة الوظيفة التي تؤديها المدينة، والموضع يعد نقطة خاضعة للتغيير مع توالي المدن، فقد نشأت العديد من المدن على ضفاف الانهار وذلك لتحقيق الوظيفة الدفاعية للمدينة من جهة بسبب كونها موانع طبيعية، وكوسيلة نقل مهمة لمختلف نشاطاتها من جهة اخرى<sup>(٢)</sup>، ينطبق هذا الحال على مدينة العمارة التي اتخذت من مجرى نهر دجلة وتفرعاته موضعاً لها، اذ يخترق نهر دجلة المدينة من الجهة الشمالية الغربية ليتفرع في منتصفها تقريباً الى فرعين هما نهر المشرح باتجاه ناحية المشرح في الجهة الغربية والجنوبية الغربية للمدينة، ونهر الكحلاء باتجاه قضاء الكحلاء في الجهة الجنوبية الغربية للمدينة، فيما يستمر المجرى الرئيس لنهر دجلة باتجاه الجنوب قاسماً المدينة الى نصفين شرقي وغربي.

ومن الممكن تحديد الحدود الخارجية لموضع المدينة بمعمل الزيوت النباتية من الجهة الجنوبية والواقع على طريق عمارة-بصرة، اما الجهة الغربية منها فتمتد حتى مديرية توزيع كهرباء العمارة، ومن الجهة الشمالية فان امتدادها يصل الى مستشفى الجامعة اللبناني الاهلي، اما من الشرق فتتمثل في النهاية العمرانية لحي السجاد الخريطة<sup>(٣)</sup>.

٢- **السطح**: يتميز السطح في مدينة العمارة بالانبساط ويعد نهر دجلة بفرعيه(المشرح والكحلاء) من اهم المظاهر الطبيعية المتواجدة في موضع المدينة، ومن اهم المظاهر التضاريسية التي تظهر فيها اقليم كتوف الانهار واقليم حوض دجلة المغمور بالغرين، مع ملاحظة صعوبة الفصل بين الاقليمين بسبب طبيعة تكوينهما، فعلى الجانب الايمن والايسر لنهر دجلة وفرعيه ضمن اقليم كتوف الانهار ترتفع الارض بمقدار (٧متر) عن مستوى سطح البحر، فيما ترتفع الارض في الجانب الايسر لنهر دجلة ضمن اقليم حوض دجلة المغمور بالغرين على ارتفاع (٧متر) ايضاً، وعلى جانبه الايمن ترتفع بمقدار (٦,٥-٧متر) فوق سطح الارض<sup>(٣)</sup>.

٣- **التربة**: تكونت تربة مدينة العمارة بسبب الترسبات التي نقلتها مياه نهر دجلة وفرعيه، ومن الممكن تقسيم تربة المدينة الى نوعين اولهما تربة ضفاف النهر الطبيعية العالية(كتوف الانهار) تمتد هذه التربة على جانبي نهر دجلة من شمال منطقة الدراسة حتى جنوبها، فضلاً عن تواجدها على جانبي فرعي النهر(الكحلاء والمشرح) وهي ناتجة عن تجمع اكبر الذرات حجماً قرب النهر نفسه، وهي ذات قوام طيني رملي تراوحت نسبة

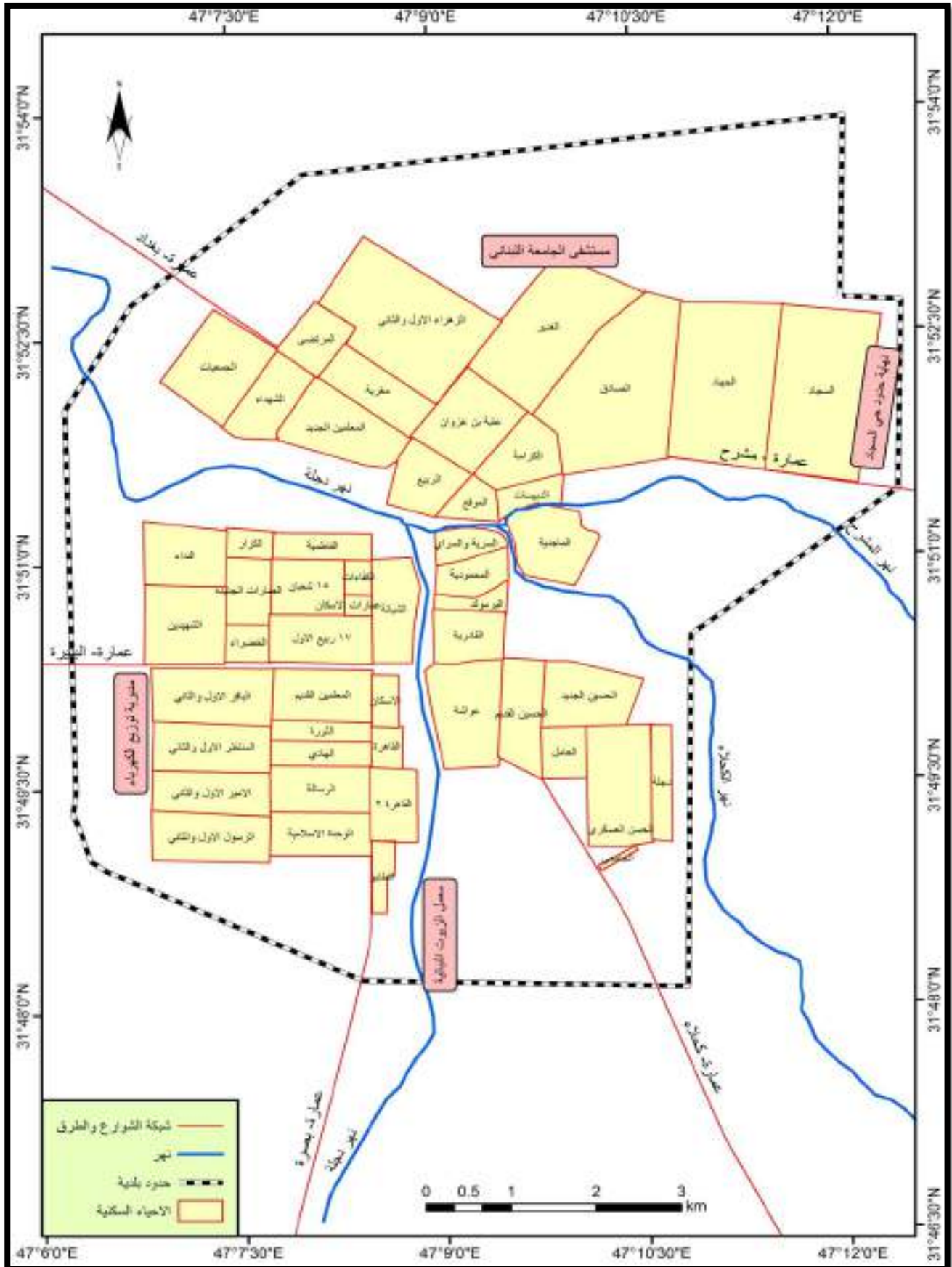
(١) رؤوف عبيد، أصول علم الاجرام، مطبعة الاستقلال الكبرى، القاهرة، الطبعة الخامسة، ١٩٨١، ص ١٧٤.

(٢) علي سالم الشوارة، جغرافية المدن، دار المسيرة للطباعة والنشر، عمان، الطبعة الاولى، ٢٠١٢، ص ١٧٠ و١٧٤.

(٣) كاظم شنته سعد، جغرافية محافظة ميسان الطبيعية والبشرية والاقتصادية، دار الضياء للطباعة والتصميم، بغداد، الطبعة

الاولى، ٢٠١٤، ص ٤٣ و٤٤ و٤٦ و٤٧.

الخريطة (٣) الحدود العمرانية لمدينة العمارة



المصدر: بالاعتماد على الخريطة التصميم الأساس لمدينة العمارة عام ٢٠٠٧، باستخدام برنامج (ARC GIS 10.4)

الطين والرمل والغرين (٦١,٦%) و(٢١,٠%) و(١٧,٤%) على التوالي، اما مستوى المياه الجوفية فتراوح بين (٢-٣متر) <sup>(١)</sup> ، ونظراً لتناقص سرعة مياه الفيضان بعد انتشارها فوق السهل الفيضي بسبب زيادة سعة المجرى وزيادة تأثير عامل الاحتكاك مع القاع يؤدي ذلك الى اتساع عمليات الترسيب النهري، وتلقي اكثر كميات من الرواسب، واكبر ذراتها حجماً بالقرب من مجرى النهر، وقد عمل تكرار هذه العملية مع كل فترة فيضان على تكوين مناطق مرتفعة نسبياً محاذية لمجرى النهر يطلق عليها ضفاف (كتوف) الانهار <sup>(٢)</sup> .

اما النوع الثاني فهي تربة احواض الانهار وتعد تربة تتميز عن بعضها حسب موقعها من النهر، وتتدرج على جانبيه من ترات ضفاف الانهار ذات الذرات الخشنة والتصريف الجيد، الى ترات وسط السهول الفيضية، وهي خليط من الذرات الناعمة نسبياً، غرينيه توجد اينما تواجدت الانهار وتمتاز بغناها بالمواد الغذائية اللازمة للنبات <sup>(٣)</sup> ، ونظراً لان سرعة مياه النهر تقل بالابتعاد عن ضفافه لذا يكون من الطبيعي ان تتلقى المناطق البعيدة عن هذه الضفاف كميات اقل من الرواسب والاكثر نعومة كالطين والغرين <sup>(٤)</sup> .

٤- الموارد المائية: تتمثل الموارد المائية في مدينة العمارة بالمجرى الرئيس لنهر دجلة الذي يخترق المدينة من الجهة الشمالية الغربية باتجاه الجهة الجنوبية، ويتفرع الى فرعين، الفرع الجنوبي وهو المجرى الرئيس الذي يستمر باتجاه المدن الاخر، والفرع الشرقي المتمثل بنهر الكلاء، والذي بعد جريانه لمسافة تقدر بـ(٧٠٠متر) ينشطر هو الاخر الى فرعين احدهما شرقي المسمى نهر المشرح والثاني باتجاه الجنوب الشرقي وهو نهر الكلاء <sup>(٥)</sup>، وبذلك تكون المدينة مقسمة الى ثلاثة اقسام وهو التقسيم الذي اعتمدته الدراسة.

وتنقسم فترة الفيضان في نهر دجلة الى فترتين هما فترة الفيضان الشتوي نتيجة لتساقط الامطار وتنحصر بشكل خاص في شهر اذار من كل سنة، فتحدث فيضانات فجائية لا تلبث ان تهبط بعد توقف سقوط الامطار وهذا ما يسمى الفيضان غير المستقر، اما الفترة الثانية فهي فترة الفيضان الربيعي (المستقر) وتمتد من بداية شهر اذار حتى نهاية مايس إذ ترتفع مناسيب المياه لتساقط الامطار الربيعية ولذوبان الثلوج المتجمعة على القمم الجبلية <sup>(٦)</sup> .

٥- المناخ: تقع مدينة العمارة ضمن اقليم المناخ الجاف الذي يسود في منطقة السهل الرسوبي والهضبة الغربية في عموم البلاد، يتصف بارتفاع درجات الحرارة، فضلا عن ارتفاع المدى الحراري اليومي والسنوي

(١) صلاح مهدي عريبي الزيايدي، استعمالات الارض لأغراض النقل في مدينة العمارة، رسالة ماجستير، كلية التربية، جامعة البصرة، ٢٠٠٩، ص ١٤.

(٢) علي حسين الشلش، جغرافية التربة، جامعة البصرة، بدون طبعة، ١٩٨١، ص ١٤٦.

(٣) كاظم شنته سعد، مصدر سابق، ص ١٣١.

(٤) كاظم شنته سعد، التقييم النوعي والموسمي لمياه نهري دجلة والفرات في محافظتي ميسان وذي قار، بحث منشور، مجلة اوروك، العدد الاول، المجلد التاسع، ٢٠١٦، ص ٥٦٣.

(٥) كاظم شنته سعد، مصدر سابق، ص ٩٤.

(٦) رياض مجيسر حسين، خصائص نهر دجلة واستثماراته في محافظة ميسان، اطروحة دكتوراه، كلية الآداب، جامعة البصرة، ٢٠٠٣، ص ٨٨.



ويُظهر الجدول (١) ان المعدل الشهري لدرجة الحرارة قد بلغ (٢٥,٩ م) في الوقت الذي سجلت درجات الحرارة العظمى معدل (٣٣,٢ م)، اما درجات الحرارة الصغرى فقد سجلت معدل بلغ (١٩,٣ م) وبسبب وقوعها في اقليم المناخ الجاف فقد حققت درجات الحرارة مدى حراري كبير إذ وصل معدل المدى السنوي (١٣,٩ م) اما اكبر مدى شهري فقد حققه شهرا اب وايلول ليسجل كل منهما (١٧,٢ م) فيما سجل شهر تموز اعلى معدل شهري خلال مدة الدراسة بـ (٣٨,٦ م) وسجلت ادناها في شهر كانون الثاني بمعدل (١١,٥ م)، في حين سُجلت اعلى معدل لدرجات الحرارة العظمى خلال شهر اب بواقع (٤٦,٨ م) وادناها في شهر كانون الثاني بـ (١٧,٦ م) اما اعلى معدل لدرجات الحرارة الصغرى فقد كان من نصيب شهر تموز بمعدل (٣٠,٥ م) وادناها خلال شهر كانون الثاني بمعدل (٦,٦ م).

## الجدول (١)

معدل درجات الحرارة الشهرية والعظمى والصغرى والمدى والامطار في مدينة العمارة للمدة ٢٠١٦-٢٠٠٦

معدل الامطار ملم	معدل درجات الحرارة م				الأشهر
	المدى	الصغرى	العظمى	الشهرية	
٣٧,٦	١١,٠	٦,٦	١٧,٦	١١,٥	كانون الثاني
٢٧,٥	١١,٤	١٠,٠	٢١,٤	١٤,٤	شباط
٢٩,٨	١٣,٧	١٣,٤	٢٧,١	١٩,٦	آذار
١٣,٢	١٣,٧	١٨,٧	٣٢,٣	٢٥,١	نيسان
٥,١	١٤,٣	٢٥,٤	٣٩,٧	٣٢,٤	مايس
---	١٥,٩	٢٨,٩	٤٤,٨	٣٧,٠	حزيران
---	١٦,٠	٣٠,٥	٤٦,٥	٣٨,٦	تموز
---	١٧,٢	٢٩,٦	٤٦,٨	٣٨,١	آب
---	١٧,٢	٢٥,٥	٤٢,٧	٣٤,٢	أيلول
٤,٣	١٤,٩	٢٠,٥	٣٥,٤	٢٧,٧	تشرين الأول
١٥,٣	١١,٤	١٣,٦	٢٥,٠	١٨,٥	تشرين الثاني
٣١,٦	١٠,٦	٨,٩	١٩,٥	١٣,٦	كانون الأول
١٣,٧	١٣,٩	١٩,٣	٣٣,٢	٢٥,٩	المعدل السنوي

المصدر: بالاعتماد على، جمهورية العراق، وزارة النقل والمواصلات، الهيئة العامة للأقواء الجوية، قسم المناخ، ٢٠١٧، بيانات غير منشورة.

تتصف الامطار الهاطلة على المدينة بتذبذبها من عام الى اخر، ويعود التذبذب الى وقوعها في منطقة صحراوية، كما تتصف بتباينها بين فصول السنة المرتبط بدوره بعدد المنخفضات الجوية الداخلة الى المنطقة والمتباينة في عددها من فصل الى اخر، إذ تبدأ بأعداد قليلة في اشهر الخريف ثم تأخذ اعدادها بالزيادة حتى تصل حدها الاعلى خلال اشهر الشتاء ثم تعود ثانية بالتناقص خلال اشهر الربيع وتتوقف خلال اشهر الصيف<sup>(١)</sup>.

ان اكثر الشهور مطراً شهر كانون الثاني بواقع (٣٧,٦ ملم) بسبب التكرار العالي للمنخفضات الرطبة خلال الشهر، ولأنه الاكثر برودة مما يشجع على تكاثف الغيوم بشكل كبير وسقوط الامطار الغزيرة، اما اقل الشهور مطراً فكان شهر تشرين الاول بـ(٤,٣ ملم) لان الفروق الحرارية بين الكتل الهوائية ليست كبيرة جداً مما لا يشجع على تكوين ظروف عدم الاستقرار الجوي وتكون الامطار<sup>(٢)</sup>.

تمتاز امطار المدينة حالها حال امطار منطقة السهل الرسوبي بهطولها في ثمانية اشهر وانقطاعها في اربعة من اشهر السنة، إذ تبدأ بالهطول من شهر تشرين الاول وتزداد تدريجياً حتى تصل لشهر كانون الثاني إذ قمة الهطول المطري، لتبدأ بالتنازل التدريجي في كمياتها ليصبح شهر حزيران بداية لشهور الجفاف<sup>(٣)</sup>.

وتتعرض المدينة الى مختلف الظواهر الجوية الاخر، إذ يوضح الجدول (٢) ارتفاع مستوى الرطوبة النسبية في شهر كانون الثاني الى اعلى مستوياته ليصل الى (٧٠,٣%) بينما سجل في شهر تموز (٢٢,٦%) ، فيما كان المعدل السنوي قد سجل (٤٣,٦%) ، اما سرعة الرياح فكانت متفاوتة بلغت اقصى سرعة لها خلال شهر حزيران لتصل الى (٤,٧م/ثا) وأبطأها في شهر كانون الثاني بـ(٢,٣م/ثا) وبمعدل سنوي بلغ (٣,٢م/ثا) ، وقد تعرضت المدينة الى (٦٩٨) ظاهرة غبار متصاعد كان اعلاها قد تم رصده في شهر حزيران بـ(١٥٣) حالة فيما سجل شهر تموز (١٢٦) حالة ليأتي في المرتبة الثانية، وقد سُجلت في شهر كانون الاول اقل تصاعد للغبار بواقع (٤) حالات فقط، وقد تعرضت المدينة خلال مدة الدراسة الى (٢١) عاصفة غبارية، كانت فيها حصة شهر نيسان الاعلى بواقع (٧) عواصف فيما حل ثانياً شهر اذار (٤) عواصف، ولم تسجل اي عاصفة ترابية خلال شهر (كانون الثاني، تموز، تشرين الثاني، كانون الاول) .

اما اتجاه الرياح في المدينة فان الجدول (٣) والشكل (١) يوضحان ان الاتجاه الشمالي الغربي احتل المرتبة الاولى اذ بلغت (٩٩) مرة وبنسبة (٦٨,٣%) من اجمالي تكرارات اتجاه الرياح، اما المرتبة الثانية فكانت حصة الاتجاه الشمالي بـ(٢٣) تكراراً بنسبة (١٥,٩%) منه، اما الاتجاه الغربي سجل (٢) مرة فقط وبنسبة (١,٤%) منها.

(١) محمد رمضان محمد، تحليل جغرافي لمشاكل الانتاج الزراعي في محافظة ميسان، رسالة ماجستير، كلية الآداب، جامعة البصرة، ١٩٨٩، ص ٢٦.

(٢) سالار علي الدزي، مناخ العراق القديم والمعاصر، دار الشؤون الثقافية عامة، الطبعة الاولى، بغداد، ٢٠١٣، ص ٣٢٣.

(٣) علي حسين الشلش، مناخ العراق، مطبعة جامعة البصرة، بدون طبعة، ١٩٨٨، ص ٤٨-٥٨.

## الجدول (٢)

الظواهر الجوية التي حدثت في مدينة العمارة للمدة ٢٠٠٦-٢٠١٦

الأشهر	الرطوبة النسبية%	سرعة الرياح م/ثا	غبار متصاعد	العواصف الترابية
كانون الثاني	٧٠,٣	٢,٣	١١	٠
شباط	٦٣,٣	٣,٠	٣٥	١
آذار	٤٩,٩	٣,٤	٦٧	٤
نيسان	٤١,٩	٣,٢	٥٥	٧
مايس	٣٢,١	٣,٣	٧٢	٢
حزيران	٢٤,٣	٤,٧	١٥٣	٢
تموز	٢٢,٦	٤,٣	١٢٦	٠
آب	٢٤,٨	٣,٤	٨٧	٢
أيلول	٢٧,٩	٣,٤	٥٨	٢
تشرين الأول	٤٠,٥	٢,٨	٢٥	١
تشرين الثاني	٥٨,٢	٢,٦	٥	٠
كانون الأول	٦٧,٦	٢,٤	٤	٠
المعدل	٤٣,٦	٣,٢	٦٩٨	٢١

المصدر: بالاعتماد على، جمهورية العراق، وزارة النقل والمواصلات، الهيئة العامة للأتواء الجوية، قسم المناخ، ٢٠١٧، بيانات

غير منشورة.

## الجدول (٣)

نسبة تكرار الرياح بحسب الاتجاه على مدينة العمارة للمدة ٢٠٠٦-٢٠١٦

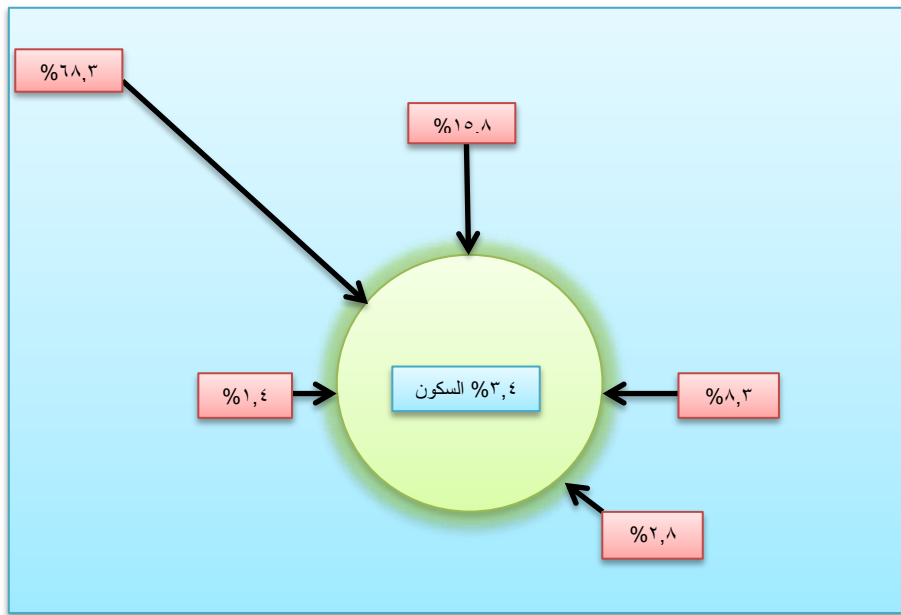
الاتجاه	التكرار	النسبة %
شمالي غربي	٩٩	٦٨,٣
شمالي	٢٣	١٥,٨
شرقي	١٢	٨,٣
غربي	٢	١,٤
جنوبي شرقي	٤	٢,٨
السكون	٥	٣,٤
المجموع	١٤٥	١٠٠,٠

المصدر: بالاعتماد على، جمهورية العراق، وزارة النقل والمواصلات، الهيئة العامة للأتواء الجوية، قسم المناخ، ٢٠١٧، بيانات

غير منشورة.

## الشكل (١)

نسبة تكرار الرياح بحسب الاتجاه على مدينة العمارة للمدة ٢٠٠٦-٢٠١٦



المصدر: بالاعتماد على الجدول (٣)

## ١- الخصائص البشرية.

أ. تطور حجم المدينة: يقصد بحجم المدينة عدد سكانها وليس اتساعها كمنطقة مبنية، ولحجم المدينة أهمية كبيرة، فمن الناحية الفعلية يتخذ الحجم مؤشراً ومقياساً عاماً لوزن المدينة، كما يتحدد بعدد كبير من الضوابط والعوامل التي تدخل في تقييم أهميتها، إذ كلما زاد حجم المدينة كلما تعددت الوظائف، وبالتالي تتفاعل عدد من القوى والضوابط والاتجاهات التي تؤلف هذه العملية، وتتمثل في الضوابط الجغرافية، والحضارية، والبشرية، والايكولوجية، وتغلب مجموعة على أخرى في بعض الحالات، وقد لا تقسر بعض الحالات الا بكل هذه الضوابط<sup>(١)</sup>.

بتحليل الجدول (٤) يتضح التطور الحاصل في حجم مدينة العمارة خلال المدة من ١٩٧٧-٢٠١٦، ففي عام ١٩٧٧ بلغ سكان المدينة (٩٥١١١) نسمة شكلت نسبة (٢٥,٥%) من إجمالي سكان المحافظة البالغ (٣٢٧٥٧٥) نسمة، ارتفعت في عام ١٩٨٧ لتصل الى (٤٠,٠%) من إجمالي سكان المحافظة البالغ (٤٨٧٤٤٨) نسمة بعدد وصل الى (١٩٥٠١٤) نسمة للمدينة، في عام ١٩٩٧ استمر حجم المدينة بالارتفاع ليحقق نسبة (٤٢,١%) من إجمالي سكان المحافظة، واستمر الارتفاع ليصل الحجم الى اقصاه بتحقيق (٤٧,٠%) ، بواقع (٥١٥٠٤١) نسمة عام ٢٠١٦ من اصل (١١٠٨٤٩٢) نسمة سكان المحافظة لتشكل المدينة نسبة (٤٦,٥%) من إجمالي سكان المحافظة.

(١) جمال حمدان، مصدر سابق، ص ٢٣٢ و ٢٤٦.

## الجدول (٤)

تطور حجم مدينة العمارة ونسبتهم من سكان المحافظة للمدة ١٩٧٧-٢٠١٦

السنة	المحافظة	المدينة	النسبة %
١٩٧٧	٣٢٧٥٧٥	٩٥١١١	٢٥,٥
١٩٨٧	٤٨٧٤٤٨	١٩٥٠١٤	٤٠,٠
١٩٩٧	٦٣٧١٢٦	٢٦٨٣٣٥	٤٢,١
٢٠٠٧	٨٢٤١٤٧	٣٨٧٠٦١	٤٧,٠
٢٠١٦	١١٠٨٤٩٢	٥١٥٠٤١	٤٦,٥

المصدر: بالاعتماد على:

- ١- وزارة التخطيط، الجهاز المركزي للإحصاء، نتائج التعداد السكاني لعام ١٩٧٧.
- ٢- وزارة التخطيط، الجهاز المركزي للإحصاء، نتائج التعداد السكاني لعام ١٩٨٧.
- ٣- وزارة التخطيط، الجهاز المركزي للإحصاء، نتائج التعداد السكاني لعام ١٩٩٧.
- ٤- وزارة التخطيط، الجهاز المركزي للإحصاء، المجموعة الإحصائية السنوية لسنة ٢٠٠٧، جدول (٢/٧).
- ٥- وزارة التخطيط، الجهاز المركزي للإحصاء، مديرية إحصاء ميسان، تقديرات السكان لعام ٢٠١٦، بيانات غير منشورة.

ويشير مفهوم النمو السكاني الى التغيرات التي تحدث في حجم سكان اي مجتمع سواء كان ذلك بالزيادة ام النقصان<sup>(١)</sup>، والتي تحدث نتيجة ثلاثة عوامل هي: الولادات، الوفيات، الهجرة، وتتأثر هذه العوامل ومدى تأثيرها وفعاليتها في اي مجتمع بمنظومة من المتغيرات الديموغرافية والاجتماعية والاقتصادية والبيئية والنفسية والسياسية لذلك المجتمع، التي تساهم بدرجة او بأخرى في تباينها عبر المكان والزمان<sup>(٢)</sup>.

يُستنتج من الجدول (٥) ان الزيادة السكانية الاكثر تأثيراً على واقع المدينة هي الفترة (١٩٧٧-١٩٨٦) إذ بلغت (٩٩٩٠٣) نسمة وبمعدل نمو (٧,٢%) وذلك بسبب الحرب العراقية الايرانية ونزوح السكان باتجاهها، فيما سجلت الفترة (١٩٨٧-١٩٩٦) زيادة بواقع (٧٣٣٢١) نسمة بمعدل نمو سنوي (٣,٢%)، اما الفترة (١٩٩٧-٢٠٠٦) فكان مقدارها (١١٨٧٢٦) نسمة وبمعدل نمو سنوي (٢,٧%)، وقد سجلت الفترة الاخيرة زيادة سكانية بلغت (١٢٧٩٨٠) نسمة وتعد الاعلى بين السنوات على الرغم من انخفاض معدل النمو الى (٢,٩%).

(١) فايز محمد العيسوي، نمو سكان دولة الامارات العربية المتحدة في الفترة (١٩٧٥-٢٠٠٢) وابعاده الجغرافية، مجلة العلوم

الانسانية والاجتماعية، الامارات، مجلد (٢١)، عدد (١)، ٢٠٠٥، ص ٣٦١.

(٢) مختار محمد مختار الحسانين، سكان مركز ميث غمر، جامعة المنصورة، كلية الآداب، رسالة ماجستير، ٢٠١١،

## الجدول (٥)

الزيادة السكانية والنمو السكاني في مدينة العمارة للمدة ١٩٧٧-٢٠١٦

السنة	المدينة	الفترة	الزيادة السكانية*	النمو السكاني**
١٩٧٧	٩٥١١١	-----	-----	-----
١٩٨٧	١٩٥٠١٤	١٩٨٦-١٩٧٧	٩٩٩٠٣	٧,٢
١٩٩٧	٢٦٨٣٣٥	١٩٩٦-١٩٨٧	٧٣٣٢١	٣,٢
٢٠٠٧	٣٨٧٠٦١	٢٠٠٦-١٩٩٧	١١٨٧٢٦	٣,٧
٢٠١٦	٥١٥٠٤١	٢٠١٦-٢٠٠٧	١٢٧٩٨٠	٢,٩

المصدر: بالاعتماد على

- ١- وزارة التخطيط، الجهاز المركزي للإحصاء، نتائج التعداد السكاني لعام ١٩٧٧.
  - ٢- وزارة التخطيط، الجهاز المركزي للإحصاء، نتائج التعداد السكاني لعام ١٩٨٧.
  - ٣- وزارة التخطيط، الجهاز المركزي للإحصاء، نتائج التعداد السكاني لعام ١٩٩٧.
  - ٤- وزارة التخطيط، الجهاز المركزي للإحصاء، مديرية إحصاء محافظة ميسان، تقديرات سكان ٢٠١٦، بيانات غير منشورة.
- (\* ) الزيادة السكانية = عدد السكان في التعداد الاحدث - عدد السكان في التعداد الاقدم.
- (\*\*) تم استخراج معدل النمو السكاني من قبل الباحث باستخدام برنامج (EXCEL) بالدالة الاحصائية (LN) .

ب. **الكثافة السكانية:** هي عدد السكان مقسوما على وحدة المساحة، وهناك نوعان رئيسان للكثافة وهما:

الكثافة الحسابية، ويمكن حسابها من خلال (مجموع السكان ÷ المساحة الكلية للمدينة)

الكثافة الصافية، ويمكن حسابها من خلال (مجموع السكان ÷ مساحة الاراضي السكنية)

تختلف الانماط المكانية للكثافات السكانية بين مدينة واخرى، إذ تتأثر بعدة عوامل مثل الخلفية الثقافية للمجتمع، وعمر المدينة والوظائف الاقتصادية التي تقدمها المدينة، وحجم سكان المدينة والخصائص الطبيعية لموضع المدينة، وعلى الرغم من ذلك فقد اثبت الباحثون وجود تشابه وانتظام معين في انماط الكثافات السكانية في المدن، لاسيما العلاقة بين الكثافات السكانية وبعدها عن المنطقة التجارية المركزية للمدينة<sup>(١)</sup>.

اختلفت الكثافة السكانية في مدينة العمارة الا ان الخط العام لها هو الارتفاع، يظهر من الجدول (٦) ان عام ١٩٧٧ سجل كثافة سكانية بلغت (٢٥,٦ شخص/هكتار) وهي الكثافة الاقل في تاريخ المدينة، ثم اخذت ترتفع بشكل تدريجي لتصل الى (٥٢,٥ شخص/هكتار) في عام ١٩٨٧ اي تقريبا الى الضعف، فيما سجل عام ١٩٩٧ كثافة سكانية مقدارها (٧٢,٣ شخص/هكتار)، واستمرت الارقام بالارتفاع مع حلول عام ٢٠٠٧ لتصل الى (١٠٤,٢ شخص/هكتار)، في الوقت الذي وصلت الى (١٣٨,٣ شخص/هكتار) في عام ٢٠١٦، وهي الكثافة الاعلى في تاريخ المدينة.

(١) كايد عثمان ابو صبحه، مصدر سابق، ص ٣١٤-٣١٥.

وقد يعود السبب في زيادة الكثافة السكانية الى جانبين اساسيين اولهما النمو الطبيعي للسكان المتمثل في الفرق بين الولادات والوفيات، وثانيهما الهجرة الى المدينة من اقليمها او المدن المجاورة ، اذا ما اخذنا بنظر الاعتبار الامة الاقتصادية والتجارية للمدينة بسبب تركيز اكثر النشاطات التي توفر فرص العمل، مع ملاحظة تركيز معظم المؤسسات الحكومية فيها، فضلا عن وجود بعض العادات والتقاليد الموروثة التي تدفع برب الاسرة الى الحفاظ على الاسرة من التفكك وتوجهه الى جعلهم يسكنون في منزل واحد على الرغم من ازدياد اعداد الافراد فيه.

## الجدول (٦)

الكثافة السكانية في مدينة العمارة للمدة ١٩٧٧-٢٠١٦

السنة	الكثافة السكانية شخص/هكتار
١٩٧٧	٢٥,٦
١٩٨٧	٥٢,٥
١٩٩٧	٧٢,٣
٢٠٠٧	١٠٤,٢
٢٠١٦	١٣٨,٣

المصدر: بالاعتماد على

- ١- وزارة التخطيط، الجهاز المركزي للإحصاء، نتائج التعداد السكاني لعام ١٩٧٧.
- ٢- وزارة التخطيط، الجهاز المركزي للإحصاء، نتائج التعداد السكاني لعام ١٩٨٧.
- ٣- وزارة التخطيط، الجهاز المركزي للإحصاء، نتائج التعداد السكاني لعام ١٩٩٧.
- ٤- وزارة التخطيط، الجهاز المركزي للإحصاء، مديرية إحصاء محافظة ميسان، تقديرات سكان عام ٢٠١٦.

اما عن القطاعات الثلاثة ومن ملاحظة الجدول (٧) فقد احتل القطاع الشرقي الصدارة في مقدار الكثافة السكانية إذ بلغت (٢٠٣,٥ شخص/هكتار) بسبب صغر المساحة البالغة (٦٥٨,١ هكتار)، فيما حل القطاع الغربي بالمرتبة الثانية مسجلاً (١٧٤,٧ شخص/هكتار) بسبب عدد السكان البالغ (٢١٩٨٢١) نسمة، وجاء في المرتبة الثالثة القطاع الشمالي بكثافة وصلت الى (٨٩,٣ شخص /هكتار) إذ يتميز بمساحته الواسعة التي احتل فيها المرتبة الاولى على بقية القطاعات.

## الجدول (٧)

الكثافة السكانية في مدينة العمارة بحسب القطاعات لسنة ٢٠١٦

القطاع	عدد السكان	المساحة/هكتار (*)	الكثافة السكانية شخص/هكتار
القطاع الغربي	٢١٩٨٢١	١٢٥٨,٥	١٧٤,٧
القطاع الشرقي	١٣٣٩٢٧	٦٥٨,١	٢٠٣,٥
القطاع الشمالي	١٦١٢٩٣	١٨٠٧,١	٨٩,٣
المجموع	٥١٥٠٤١	٣٧٢٣,٨	١٣٨,٣

المصدر: بالاعتماد على

وزارة التخطيط، الجهاز المركزي للإحصاء، مديرية إحصاء محافظة ميسان، تقديرات السكان لعام ٢٠١٦، بيانات غير منشورة.

(\*) تم حساب مساحة القطاعات باستخدام برنامج (ARC GIS 10.4).

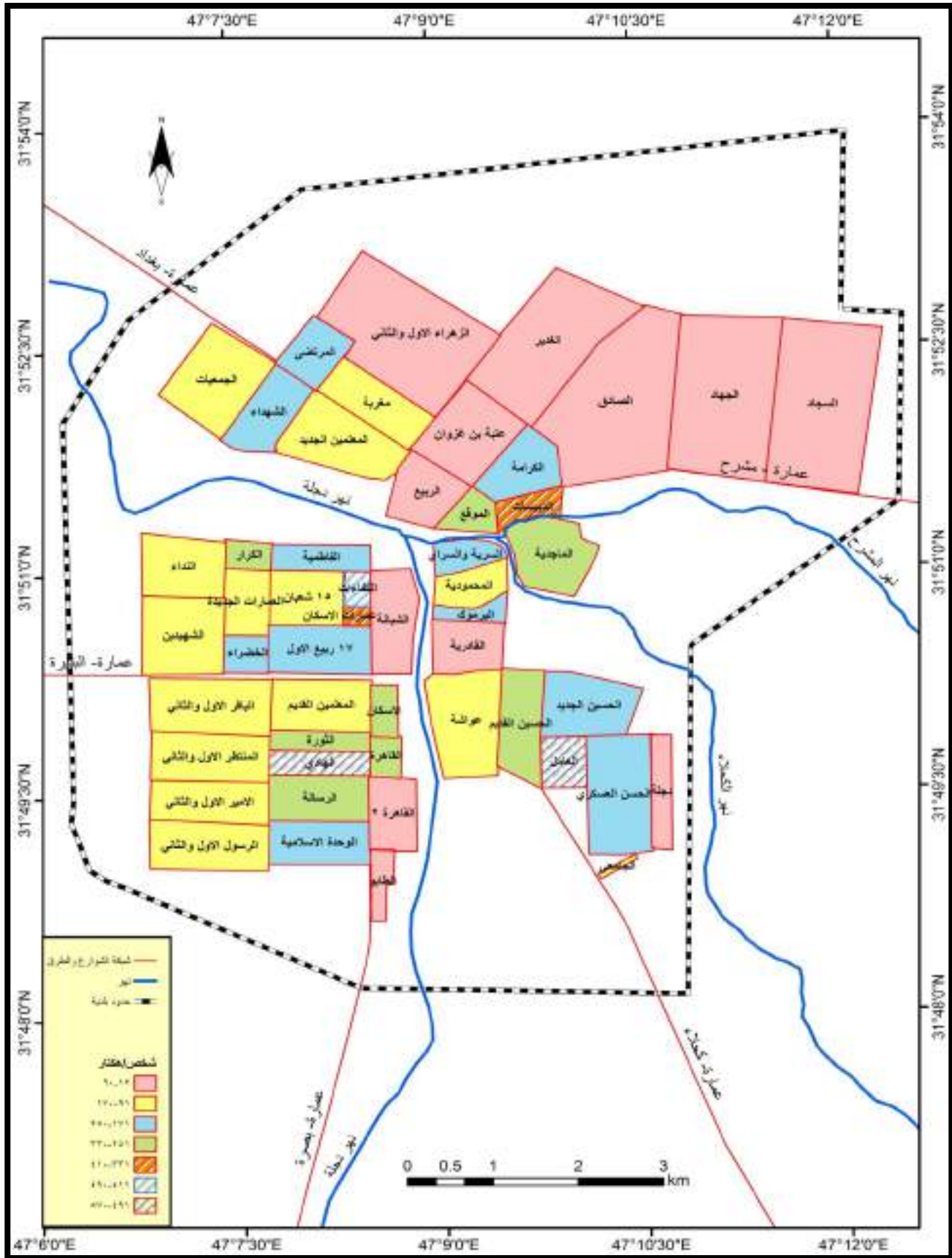
اما الكثافة السكانية في احياء منطقة الدراسة، من الملحق (١) والخريطة (٤) لوحظ وجود تباين كبيرة فيما بينها، ويمكن تقسيمها الى ست فئات<sup>(١)</sup> بحسب كثافتها السكانية وهي:

- ١- الفئة الاولى (١٢-٩٠ شخص/هكتار): تضم (١١) حياً سكنياً، جاءت ادنى كثافة سكانية في حي عواشه (١٢,٨ شخص/هكتار) اما اعلاها فكان في حي الزهراء الاول والثاني بكثافة (٨٤,٧ شخص/هكتار).
- ٢- الفئة الثانية (٩١-١٧٠ شخص/هكتار): اشتملت على (١٥) حياً سكنياً جاء في اولها الحي الجامعي بكثافة (٩٠,٩ شخص/هكتار) وحل في اخرها حي الامير الاول والثاني بواقع (٦٧,٧ شخص/هكتار).
- ٣- الفئة الثالثة (١٧١-٢٥٠ شخص/هكتار): تضمنت (١٢) حياً سكنياً بدأت بحي الخضراء بـ (١٧٢,٣ شخص/هكتار) وانتهت بحي الفاطمية بـ (٢٤٣,٢ شخص/هكتار).
- ٤- الفئة الرابعة (٢٥١-٣٣٠ شخص/هكتار): وتواجد فيها (٨) احياء اولها حي الاسكان بكثافة مقدارها (٢٥٣,٣ شخص/هكتار) واخرها حي الكرار بـ (٢٩٣,٣ شخص/هكتار).
- ٥- الفئة الخامسة (٣٣١-٤١٠ شخص/هكتار): تواجد في عمارات الاسكان الذي سجل (٣٤٦,١ شخص/هكتار) والتي ارتفعت فيها الكثافة بسبب البناء العمودي، وحي الدبيسات لكونه من الاحياء الشعبية.
- ٦- الفئة السادسة (٤١١-٤٩٠ شخص/هكتار): اقتصرت هذه الفئة على حي الكفاءات (٤٦١,٨ شخص/هكتار).
- ٧- الفئة السابعة (٤٩١-٥٧٠ شخص/هكتار): وتضم حي الهادي والعامل بكثافة بلغت (٤٩٠,٦ و ٤٩٤,٩) شخص/هكتار على التوالي ليكونا بذلك اكثر الاحياء كثافة سكانية في المدينة.

(١) فتحي محمد ابو عيانة، مدخل الى التحليل الاحصائي في الجغرافيا البشرية، دار المعرفة الجامعية، الاسكندرية، بدون



الخريطة (٤) الكثافة السكانية في مدينة العمارة عام ٢٠١٦



المصدر: بالاعتماد على الملحق (١) باستخدام برنامج (ARC GIS 10.4)

ج. **تركيب السكان:** يعد التركيب النوعي والعمرى من أهم أنواع التراكيب السكانية في الدراسات الديموغرافية، إذ يعد المصدر الأساس للمخططين في المجالات التعليمية، والصحية، والاجتماعية، والاقتصادية كافة<sup>(١)</sup>، فلا يمكن أن يتخذ قرار تخطيطي في أي شأن بمنأى عن معرفة أعداد الذكور والإناث في فئات العمر المختلفة، كما لا يمكن تجاهل أو إهمال تأثير التركيب العمرى والنوعى لأي مجتمع سكاني على الملامح الديموغرافية فيه، مثل الخصوبة، والوفيات والهجرة<sup>(٢)</sup>.

يمكن الوقوف على بعض الحقائق السكانية من خلال دراسة تركيب السكان العمرى والنوعى التي يمكن عن طريقها معرفة اتجاهات السكان، كما مبين في الملحق (٢) نلاحظ الفرق بين اعداد الذكور والاناث قليلة في أغلب الفئات العمرية، وبلغت نسبة النوع<sup>(٣)</sup> (١٠٢,٤) ذكر لكل (١٠٠) انثى.

تعززت الدراسة بالهرم السكاني لمنطقة الدراسة عام ٢٠١٦ الشكل (٢) ومن خلال الهرم السكاني يمكن تحديد الحالة الصحية للمنطقة مما يكسبها أهمية خاصة في مثل هذه الدراسات، إذ اظهر الشكل قاعدة عريضة من الاطفال دون السنة الخامسة من العمر وهو دليل على ارتفاع درجة الخصوبة في المنطقة وارتفاع معدل الولادات، وهذا يضع المدينة ضمن النموذج الاول من الهرم السكاني(هرم النمو المتزايد)<sup>(٤)</sup>.

#### ثانياً: استعمالات الارض في مدينة العمارة.

ان مفهوم استعمالات الأراضي الحضرية من المفاهيم الواسعة والمعقدة ومهما تعددت الآراء فإنها تجمع على العلاقة المتفاعلة بين الإنسان والأرض الحضرية، وقد عرفت بأنها التوزيع المكاني لوظائف المدينة المتعددة، ومصطلح استعمالات الارض يعني دراسة الظاهرة سواء أكانت تجارية ام صناعية ام سكنية ام ترفيهية من إذ موقعها وموضعها في المدينة او اسباب وجودها<sup>(٥)</sup>.

وتتحدد استعمالات الارض في المدينة بعدة ضوابط منها طبيعية تتعلق بالموقع، وطبيعة التربة والمناخ، ومنها ضوابط اقتصادية تتمثل بعامل المنافسة وعامل النقل وقيمة الارض، كما ان للتغير في نمط الاستثمار السائد للأرض دور بتحديد استعمالات الارض داخل المدينة، فضلاً عن تغير نمط الاستثمار المجاور الذي يؤثر بدرجة استجابة متغيرة بحسب نوع الاستعمال وموقعه، كما ان للتطور التكنولوجي الذي تمتاز به المراكز الحضرية في مجال الفن المعماري او في انظمة النقل والحركة داخلها وكذلك في مجال اوصول خدمات الماء

(1) Smith, T. L, Demography Principles and Methods, Alfred Publishing Com Ink, New York, 1976, p140.

(2) Helen, G.D, and Kenneth, C.W, An Introduction to Population, The Guilford Press, A division of Guilford Publication ink, New York ,1995,p84.

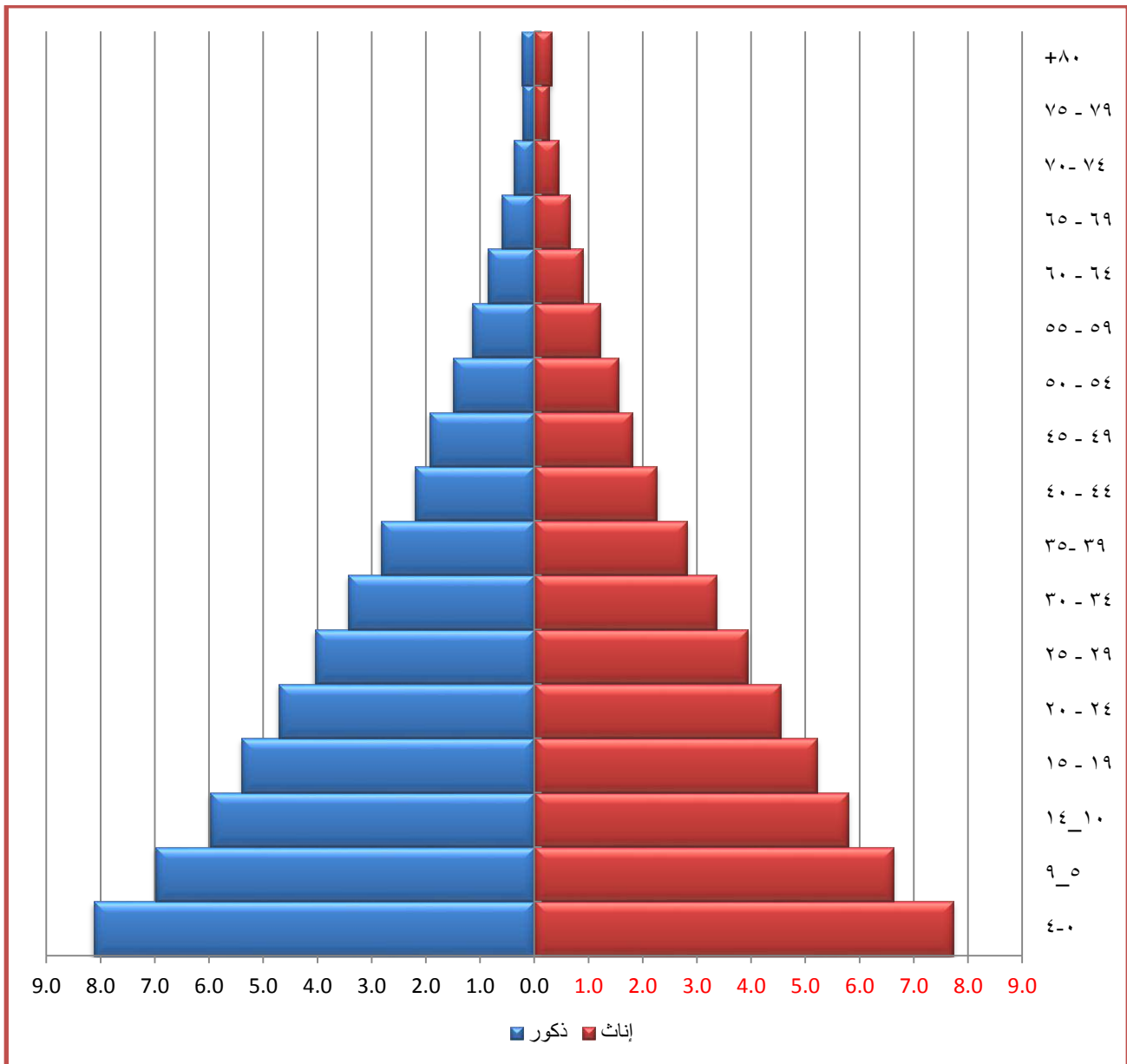
(٣) احمد علي اسماعيل، اسس علم السكان وتطبيقاته الجغرافية، دار الثقافة للنشر والتوزيع، القاهرة، الطبعة الثامنة، ١٩٩٧، ص ١٤١.

(٤) ماجدة محمد عبد الحميد، دليل السكان، المشروع العربي لصحة الاسرة والمكتب المرجعي للسكان، الطبعة الرابعة، عمان، ٢٠٠٩، ص ٩.

(٥) خالد جواد سلمان، استعمالات الأرض في ناحية الزبيدية، رسالة ماجستير، جامعة بغداد، كلية التربية، ٢٠٠٥، ص ٥٢.

## الشكل (٢)

## الهرم السكاني في مدينة العمارة عام ٢٠١٦



المصدر: بالاعتماد على الملحق (٢)

والكهرباء وغيرها، ولا يمكن اغفال ما للعوامل الاجتماعية من تأثير فعال في طبيعة استثمار ارض المركز الحضري ومن اهم هذه العوامل (الغزو، التكتل، التتابع، التركيز، التشتت، السيطرة، التدرج) ، واخيراً فان لبعض العوامل الاخر دور مهم في تشكيل نمط استعمالات الارض داخل المدينة من قبيل المصلحة عامة، او دوافع صحية او امنية او تنظيمية وكلها تسعى مجتمعة للنهوض بالحياة الحضرية<sup>(١)</sup>.

(١) صلاح حميد الجنابي، جغرافية الحضر اسس وتطبيقات، دار الكتب للطباعة والنشر، الموصل، بدون طبعة، ١٩٨٧،

## ١- استعمالات الارض السكنية

يعد السكن الوظيفية الرئيسية للمدن، ففيما عدا المراكز والمصانع والمستودعات إذ السكن استثنائي نجد المساكن في كل مكان من المدينة، وقد اهتمت الدراسات الحضرية بشكل خاص بالوظيفة السكنية للمدن نتيجة لارتباطها بتكدسات سكانية كبيرة، ولذا ينظر الى هذه الوظيفة كونها من الوظائف الاساسية التي تشترك مع الاستعمالات الحضرية الاخر في السيطرة على مساحة الحيز الحضري، وتختلف المساحة التي تشغلها هذه الوظيفة من مدينة الى اخرى ومن وقت لآخر داخل المدينة الواحدة<sup>(١)</sup>.

يُظهر الجدول (٨) التطور الذي مرت به الوظيفة السكنية في مدينة العمارة، ففي الوقت الذي كان فيه مجموع الوحدات السكنية عام ١٩٧٧ لا يتعدى (١١٥٠٢) وحدة سكنية موزعة على (١٨) حياً وبكثافة سكنية بلغت (٨,٣) شخص/وحدة، فأنها سجلت عام ١٩٨٧ الى (٢٨١٦٨) وحدة توزعت على (٣٢) حياً وبكثافة (٦,٩) شخص/وحدة، ويلحظ ان الزيادة في عدد الوحدات السكنية قد تجاوز الضعف بين التعدادين ويعود ذلك الى الزيادة الحاصلة في عمليات البناء، وتستمر الزيادة في عدد الوحدات السكنية لتصل في عام ٢٠١٦ الى (٨٢٤٢١) وحدة سكنية موزعة على (٥١) حياً سكنياً وبكثافة بلغت (٦,٢) شخص/وحدة.

## الجدول (٨)

تطور استعمالات الارض السكنية في مدينة العمارة للمدة ١٩٧٧-٢٠١٦

السنة	عدد الوحدات السكنية	عدد الاحياء	عدد السكان	الكثافة السكنية شخص/وحدة سكنية
*١٩٧٧	١١٥٠٢	١٨	٩٥١١١	٨,٣
*١٩٨٧	٢٨١٦٨	٣٢	١٩٥٠١٤	٦,٩
*١٩٩٦	٢٧٧٣٨	٣٤	٢٦٨٣٣٥	٩,٧
٢٠٠٩	٦٤٠٣٥	٥١	٣٨٧٠٦١	٦,٠
٢٠١٦	٨٢٤٢١	٥١	٥١٥٠٤١	٦,٢

المصدر: بالاعتماد على

- ١- وزارة التخطيط، الجهاز المركزي للإحصاء، مديرية إحصاء ميسان، المجموعة الاحصائية لعام ٢٠٠٩.
- ٢- وزارة التخطيط، الجهاز المركزي للإحصاء، مديرية إحصاء محافظة ميسان، بيانات غير منشورة لعام ٢٠١٦.
- (\*) قاسم مهاوي خلاوي، الكفاءة الوظيفية لمدينة العمارة، اطروحة دكتوراه، جامعة البصرة، كلية الآداب، ١٩٩٨، ص ٧٧-٩٣

ان مساحة الاستعمال السكني للمدينة قد سجلت تنامياً واضحاً، مع وجود طفرتين تمثلت الاولى في الفترة بين عامي ١٩٧٧ و١٩٨٧ ويعود ذلك الى فترة الازدهار الاقتصادي التي مرت بالقطر خلال فترة السبعينات، وكذلك حدوث الحرب العراقية الايرانية التي دفعت بالعديد من سكنة المناطق الحدودية للهجرة نحو مدينة العمارة

(١) صبري فارس الهيتي، جغرافية المدن، دار صفاء للنشر والتوزيع، عمان، الطبعة الاولى، ٢٠١٠، ص ١١٧.

لما تمثله في حينها من مركز تجاري واقتصادي وتعليمي، لتزداد مساحة الاستعمال السكني في المدينة من (٢٤٠,٤ هكتار) بنسبة (٦,٥%) منها عام ١٩٧٧ الى (٥٨٨,٧ هكتار) بنسبة (١٥,٨%) من اجمالي مساحة المدينة، اما الطفرة الثانية حدثت في الفترة بين ١٩٩٦-٢٠٠٩ لتتضاعف فيها مساحة الاستعمال السكني من (٥٧٩,٧ هكتار) عام ١٩٩٦ وبنسبة (١٥,٦%) منها الى (١٨٣٣,٣ هكتار) عام ٢٠٠٩ وبنسبة (٣٥,٩%) منها، فيما استمر ازدياد مساحة الاستعمال السكني لتصل عام ٢٠١٦ الى (١٨٥٣,٨) هكتار شكل نسبة (٤٢,٦%) من مساحة المدينة، وبذلك يتضح ان استعمال الارض للأغراض السكنية في تطور مستمر في المدينة مما ادى الى ازدياد الوحدات السكنية من جهة، وزيادة مساحة الارض المخصصة للوظيفة السكنية من جهة اخرى. لينتج عنها بالتأكيد زيادة في عدد الاحياء السكنية التي ازدادت خلال المدة نفسها من (٨) الى (٥١) حي سكني<sup>(١)</sup>.

## ٢- استعمالات الارض التجارية

لا توجد مدينة مهما صغر حجمها الا وتحتل الوظيفة التجارية حيزاً مكانياً او استعمالاً فيها، ومن اهم ما يتميز به الاستعمال التجاري صغر المساحة التي يحتلها، ولكنه لا يقوم بخدمة سكان المدينة وحدهم بل يتعداه الى سكان المناطق الريفية بالمدينة (اقليمها) وتزداد حصة هذا الاستعمال وتتسع كلما ازدادت علاقات المدينة التجارية وكبر حجمها، اذ ان بعض تلك العلاقات تصبح عالمية كما هو الحال في الموانئ التجارية<sup>(٢)</sup>.

تعد الوظيفة التجارية من الوظائف الاساسية التي أسهمت في ظهور الحضرية في العالم في مرحلة التحول من نمط الاستيطان الريفي المبعثر الى الاستيطان المتجمع ضمن نويات مركزية، او محلات صغيرة ذات وظيفة تجميعية وتوزيعية للمحاصيل الفائضة عن حاجة المناطق الزراعية.

ويتطور الظاهرة الحضرية، وتعد الوسائل الوظيفية داخل الحيز الحضري، بقى للفعالية التجارية اهمية مكانية ووظيفية داخل المدينة سواء في سيطرتها المطلقة على افضل المواقع، ام فيما تسيطر عليه من ايدي عاملة في المدينة ام في مقدار ما تسيطر عليه من مساحة الحيز الحضري المستثمر<sup>(٣)</sup>.

المحال التجارية كلها تسعى لتحقيق الربح، فتختار المواقع المناسبة، اما التواجد في المناطق السكنية، او على اطراف المنطقة التجارية المركزية مثل محلات الموبايلات، او على طول الطرق مثل محلات الجملة لحاجتها الى الشحن والتفريغ، وغيرها<sup>(٤)</sup>.

بلغت مساحة استعمالات الارض التجارية في المدينة (٣٩,٢ هكتار) عام ١٩٩٦ شكلت نسبة (٠,٩٥%) من مساحة المدينة، وهي نسبة منخفضة جداً مقارنة ببعض المدن الاخرى، فعلى سبيل المثال بلغت مساحة

(١) قاسم مهاوي خلاوي، الكفاءة الوظيفية لمدينة العمارة، اطروحة دكتوراه، جامعة البصرة، كلية الآداب، ١٩٩٨، ص ٧٧-٩٣

(٢) صبري فارس الهيتي، صالح فليح حسن، جغرافية المدن، جامعة بغداد، بدون طبعة، بدون سنة، ص ٩٢.

(٣) صلاح حميد الجنابي، مصدر سابق، ص ١٥١.

(٤) محسن عبد الصاحب المظفر، عمر الهاشمي يوسف، جغرافية المدن، دار صفاء للنشر والتوزيع، عمان، الطبعة الاولى،

الاستخدام التجاري في مدينة الرمادي (٣٣,٨٦ هكتار) بنسبة (١,٦%) من مساحة المدينة، وفي مدينة الحلة بلغت (٥٤ هكتار) بنسبة (٢%) منها، وفي مدينة الزبير كان الاستخدام التجاري (١,٣%) من مساحة المدينة<sup>(١)</sup>. لقد اخذت الوظيفة التجارية في المدينة بالازدياد، الجدول (٩) يبين التطور الذي حصل على هذا الاستعمال للمدة ١٩٧٧-٢٠١٦، ويمكن ملاحظة ان عدد المحال التجارية قد ازداد من (١٦٣٩) محلا سنة ١٩٧٧ الى (٧٤٩٣) محلا تجاريا سنة ٢٠١٦، كما ان عدد العاملين في الوظيفة التجارية ازداد هو الاخر فبعد ان كان عددهم (٣١٤١) شخصاً عام ١٩٧٧، وصل الى (١٧٨٣٦) شخصاً عام ٢٠١٦. اما عن نسبة العاملين في المجال التجاري الى العدد الكلي لسكان المدينة، فقد سجل (٣,٣%) عام ١٩٧٧، لتتخفف نسبهم الى (٢,٢%) عام ١٩٨٧، وتستمر بالانخفاض لتصل الى (٢,٠%) عام ١٩٩٦، لتزداد محققة (٣,٠%) من اجمالي سكان المدينة عام ٢٠٠٩، فيما بلغت (٣,٤%) عام ٢٠١٦.

## الجدول (٩)

تطور استعمالات الارض التجارية في مدينة العمارة للمدة ١٩٧٧-٢٠١٦

السنة	عدد السكان	عدد المحال التجارية	عدد العاملين	نسبة العاملين في التجارة الى عدد السكان
* ١٩٧٧	٩٥١١١	١٦٣٩	٣١٤١	٣,٣
* ١٩٨٧	١٩٥٠١٤	٣٨٧٩	٤٢٩٦	٢,٢
* ١٩٩٦	٢٦٨٣٣٥	٣٩٥٧	٥٤٣٥	٢,٠
٢٠٠٩	٣٨٧٠٦١	٤٩٤٣	١١٥٧١	٣,٠
٢٠١٦	٥١٥٠٤١	٧٤٩٣	١٧٨٣٦	٣,٤

المصدر: بالاعتماد على

- ١- الجهاز المركزي للإحصاء، مديرية إحصاء محافظة ميسان، تقديرات السكان لعام ٢٠٠٩، بيانات غير منشورة.
  - ٢- الجهاز المركزي للإحصاء، مديرية إحصاء محافظة ميسان، المجموعة الإحصائية لعام ٢٠٠٩، بيانات غير منشورة.
  - ٣- الجهاز المركزي للإحصاء، مديرية إحصاء محافظة ميسان، بيانات غير منشورة لعام ٢٠١٦.
- (\* قاسم مهاوي خلاوي، الكفاءة الوظيفية لمدينة العمارة، اطروحة دكتوراه، جامعة البصرة، كلية الآداب، ١٩٩٨، ص ٩٤-٩٩)

## ٣- استعمالات الارض الصناعية.

تعد الصناعة من النشاطات الاقتصادية المهمة التي ساعدت على تنمية المدن وازدهارها الاقتصادي، لان الصناعة فيها ومن شأنها خلق المنافع وتعددتها مما يوسع في اقليم المدينة والاعتماد عليها ومن ثم تدفق العائدات الاقتصادية والمالية اليها، هذا برغم التوجه الحاصل اليوم لدى المخططين في نقل الصناعة من المدينة الى ريفها إذ الارض الاوسع والارخص ثم ربط المصانع بالمدينة، وان المتطلبات الموقعية تختلف تبعاً للنمط

(١) قاسم مهاوي خلاوي، مصدر سابق، ص ٩٨-١٠٠.

الصناعي، اذ ان للصناعات تفاعلات واغراضا مختلفة، لذا تختلف في طبيعة اختيار الموقع، فالصناعات الخفيفة توجد في المنطقة التجارية المركزية، كما تظهر صناعات اخر كتجمعات في مناطق الضواحي. ظهرت في العقود الاخيرة تشريعات تنظم مواقع الصناعة في المدن فكانت تظهر بفعل عوامل بشكلها الطبيعي وبعد ذلك اصبحت استعمالات الارض في المدينة لأغراض الصناعة او استعمالات اخر تسيير على وفق اسس تشريعية تخطيطية، وبذلك فان العمل والمساحة والبناء وامكانية الوصول عوامل ترتبط باختيار المواقع الصناعية، وان الوصول الى السوق ضروري وبذلك تأخذ الصناعات القائمة في الضواحي مكاتبها في المنطقة التجارية المركزية لتتولى توزيع منتجاتها<sup>(١)</sup>.

تمثلت المؤسسات الصناعية في منطقة الدراسة بمعمل الزيوت النباتية والمنطقة الصناعية والصاغة ومطاحن الحبوب والصناعات الغذائية التي توزعت في مناطق متفرقة من المدينة، فقد بلغ عدد المؤسسات الصناعية (١٤٧٨) مؤسسة لسنة ٢٠٠٨ محققة زيادة بلغت (٤٤٧) مؤسسة عن سنة ١٩٩٦<sup>(٢)</sup>. فيما ارتفعت لتصل الى (٢٢٨٩) مؤسسة صناعية عام ٢٠١٦<sup>(٣)</sup> وهذه الزيادة مدفوعة بالنمو السكاني الذي شهدته المدينة فضلا عن التغيرات والتطورات الحاصلة في الاوضاع الاقتصادية والاجتماعية لسكان المدينة وميلهم الى التطور الصناعي الحديث، فبعد ان كانت مساحة الاستعمال الصناعي للمدينة (٢٣٠ هكتارا) عام ٢٠٠٧ بنسبة (٢,٣%) من مساحة المدينة<sup>(٤)</sup> وصل الى (٤١٠ هكتارات) بنسبة (١١%) منها<sup>(٥)</sup>.

#### ٤- استعمالات الارض لأغراض النقل

لنقل داخل المدينة (النقل الحضري) علاقة وثيقة بالاستعمالات الحضرية المختلفة، وأشكال وانظمة وامدادات شوارع المدينة اهمية في العلاقات المدنية ما بين الاستعمالات المختلفة للأرض، وتأثيرهما اخيراً على بنية المدينة وامداداتها، واتجاهات النمو العمراني فيها، ولقد عرف فدرك راتزل المدينة بانها تجمع كثيف من المساكن والسكان في مساحة صغيرة من الارض تقع على طرق التجارة العظمى، وهنا اكد على ضرورة وقوع المدينة على طرق نقل رئيسة تقوم على خدمة التجارة، فالمدينة ليست عنصراً عائماً في الفضاء بل انها لا تنمو ولا تتطور الا بعلاقاتها المكانية فيما بينها، وبما يحيط بها من مناطق ريفية، ومدنية على مستوياتها المختلفة<sup>(٦)</sup> شكل النقل الحضري نسبة (٣,٠%) من استعمالات الارض الحضرية عام ٢٠٠٧ وبمساحة بلغت (٢٨٥ هكتارا)<sup>(٧)</sup> فيما بلغت (٨٥٠ هكتارا) في عام ٢٠١٦ شكلت نسبة (٩,٠%) من اجمالي مساحة المدينة<sup>(٨)</sup>.

(١) محسن عبد الصاحب المظفر، عمر الهاشمي يوسف، مصدر سابق، ص ١٧٦-١٧٧.

(٢) صلاح مهدي عريبي الزيايدي، مصدر سابق، ص ١٤٤.

(٣) الجهاز المركزي للإحصاء، مديرية إحصاء محافظة ميسان، بيانات غير منشورة، ٢٠١٧.

(٤) صلاح مهدي عريبي الزيايدي، مصدر سابق، ص ٢٩٩.

(٥) الجهاز المركزي للإحصاء، مديرية إحصاء محافظة ميسان، بيانات غير منشورة، ٢٠١٧.

(٦) عادل عبد الله خطاب، جغرافية المدن، مطابع التعليم العالي، الموصل، بدون طبعة، ١٩٩٠، ص ١٣١.

(٧) صلاح مهدي عريبي الزيايدي، مصدر سابق، ص ٢٩٩.

(٨) الجهاز المركزي للإحصاء، مديرية إحصاء محافظة ميسان، بيانات غير منشورة، ٢٠١٧.

## ٥- استعمالات الارض التعليمية

تعد العملية التعليمية جزءاً مهماً من استعمالات الارض الحضرية داخل المدينة، وان نمو وتطور المدن دائماً ما يتبعه نمو وتطور الوظيفة التعليمية، ومساحة الحيز الذي تحتله بمستوياته المختلفة من رياض الاطفال الى الدراسة الابتدائية والثانوية والمهنية ومؤسسات التعليم العالي.

لقد بلغت مساحة استعمالات الارض للأغراض التعليمية (٧٣,٨٥ هكتارا) عام ١٩٩٦ شكلت نسبة (١,٨%) من مساحة المدينة<sup>(١)</sup>، ارتفعت لتصل الى (١٠٦,٢٥ هكتار) بنسبة (٢,٩%) عام ٢٠٠٩، وتواصل ارتفاعها الى (١٣٣,٥ هكتارا) بنسبة (٣,٦%) عام ٢٠١٦.<sup>(٢)</sup>

يتبين من الجدول (١٠) تباين تفاصيل استخدام الارض لأغراض التعليم، في الوقت الذي سجلت مساحة رياض الاطفال (٢,٢٥ و٤,٢٥) هكتار عام (٢٠٠٩ و٢٠١٦) على التوالي، سجل مساحة التعليم الابتدائي (٦٢,٥ و٧٨) هكتارا للمدة نفسها، اما التعليم الثانوي فقد كانت مساحته (٢٨,٥ و٣٨,٢٥) هكتارا، فيما حافظ كل من التعليم المهني والمديرية واقسامها على المساحات المستخدمة بدون تغيير للمدة نفسها وبواقع (٣ و ١٠) هكتار لكل منهما على التوالي، وبلغت مساحة المعهد التقني الواقع على طريق عمارة-كحلاء (٣٧,٤ هكتار) ونسبة (١,٠%) من مساحة المدينة عام ٢٠٠٨، اما جامعة ميسان فكانت مساحتها (١٠,٢ هكتارات) بنسبة (٠,٢٧%) منها للعام نفسه<sup>(٣)</sup>.

## الجدول (١٠)

استعمالات الارض للأغراض التعليمية في مدينة العمارة للمدة ٢٠٠٩-٢٠١٦

السنة	رياض الاطفال/هكتار	ابتدائي/هكتار	ثانوي/هكتار	مهني/هكتار	المديرية والاقسام/هكتار	المجموع/هكتار	النسبة من المدينة %
٢٠٠٩	٢,٢٥	٦٢,٥	٢٨,٥	٣	١٠	١٠٦,٢٥	٢,٩
٢٠١٦	٤,٢٥	٧٨	٣٨,٢٥	٣	١٠	١٣٣,٥	٣,٦

المصدر: بالاعتماد على، وزارة التربية، المديرية عامة لتربية محافظة ميسان، قسم التخطيط التربوي، بيانات غير منشورة، ٢٠١٧.

## ٦- استعمالات الارض الصحية.

توجد في المدينة ثلاثة مستشفيات رئيسية تقدم خدماتها لسكان المدينة وإقليمها، إذ يرتادها العديد من السكان القاطنين في المدن المجاورة للمدينة سعياً للخمة الصحية الافضل، واقدام هذه المستشفيات مستشفى

(١) قاسم مهاوي خلوي، مصدر سابق، ص ١٥٣.

(٢) المديرية عامة لتربية محافظة ميسان، قسم التخطيط التربوي، بيانات غير منشورة، ٢٠١٧.

(٣) صلاح مهدي عريبي الزيايدي، مصدر سابق، ص ١٦٣.



الزهراوي الجراحي الواقع في الجانب الشرقي من المدينة بمساحة قدرها (٦,٠ هكتار)<sup>(١)</sup> ، بينما يقع مستشفى الحميات في الجانب الغربي للمدينة على طريق عمارة-بصرة وبمساحة (٣,٠ هكتار) ليخدم خدماته لسكان المدينة واقليمها بسبب تعامله مع الامراض الوبائية التي تصيب السكان، اما مستشفى الصدر التعليمي الواقع على ضفة نهر دجلة في القطاع الغربي من المدينة في جهته الشمالية عند منطقة تفرع النهر الى نهر دجلة والكحلاء وبمساحة بلغت (٧ هكتارات) .

بلغت مساحة استعمالات الارض الصحية في مدينة العمارة (١٠,٣٥ هكتارات) تشكل نسبة (٢٥,٠%) من مساحة العمران داخل المدينة البالغة (٤٢٠,٠ هكتار) في عام ١٩٩٦<sup>(٢)</sup> ، اما في عام ٢٠٠٨ فقد كانت المساحة الخاصة باستعمالات الارض الصحية (١٠,٣٢ هكتارات)<sup>(٣)</sup> بنسبة (٢٤,٠%) من مساحة العمران السابقة. اما عدد المراكز الصحية فقد بلغ (١٩) مركزا توزعت على مختلف احياء المدينة شغلت مساحة بلغت (٤,٧٥ هكتارات) و اذا ما اضيفت اليها المساحة التي تشغلها المستشفيات الثلاثة الموجودة في المدينة والبالغة مساحتها مجتمعة (٧,٦٣ هكتارات) مع بعض البنايات الادارية المتعلقة برئاسة الصحة من ادارة ومخازن مبردة بمساحة (٥,٧٥ هكتار) فان مجمل المساحة الخاصة بالاستعمال الصحي يصل الى (١٢,٣٨ هكتارات) يشكل نسبة (٣٣,٠%) من اجمالي مساحة المدينة عام ٢٠١٦<sup>(٤)</sup> .

(١) وزارة الصحة، رئاسة صحة ميسان، قسم التخطيط والاحصاء، بيانات غير منشورة، ٢٠١٧.

(٢) قاسم مهاوي خلوي، مصدر سابق، ص ١٧٠.

(٣) صلاح مهدي عريبي الزيايدي، مصدر سابق، ص ١٤٩.

(٤) وزارة الصحة، رئاسة صحة ميسان، قسم التخطيط والاحصاء، بيانات غير منشورة، ٢٠١٧.

## المبحث الثاني: مفاهيم الجريمة والعوامل المؤثرة فيها

## أولاً- المفهوم العام للجريمة

تتوعد مفاهيم الجريمة (Crime) والمجرمون وتعريفهما على وفق تخصصات الباحثين والزاوية التي ينظرون منها الى السلوك الاجرامي، اذ اشتركت في دراسة الجريمة وتحليل عواملها المسببة ونتائجها مجموعة من العلوم المختلفة، ان لهذا الاشتراك ميزاته الواضحة في كونه توجهاً حديثاً في تطور العلوم الحديثة وتداخلها اذ اصبح من الصعب الفصل بينها في دقائق المواضيع المدروسة.

ولصعوبة وضع تعريف واحد لمفهوم الجريمة يكون شاملاً لكل المفاهيم الثانوية التي تنطوي تحتها، وبالتالي تنوع الإجراءات العقابية سواء من الناحية الاجتماعية ام القانونية لذلك نتناول المفهوم على النحو الآتي:

هي كل فعل يعد ارتكابه خروجاً عن السلوك الاجتماعي المقبول ويعرض مرتكبه للعقوبة التي تحددها الانظمة الشرعية او القانونية في الدولة<sup>(١)</sup>، والجريمة كما تعرف عليها العرب منذ القدم هي الكسب المكروه غير المستحسن، ويجوز ان تعبر عن كل فعل غير مستحسن، مخالف للحق والعدل، كما يراد منها الحمل على فعل اثم، والمجرم هو الذي يقع في امر غير مستحسن مصراً عليه مستمراً فيه لا يحاول تركه ولا يرضى بتركه<sup>(٢)</sup>.

وللجريمة اشكال منها، الجريمة السياسية، والجريمة التقليدية والجريمة الموجهة للنظام العام، وهناك عدة تصنيفات لها مثل تصنيف ريد (Reid) وتصنيف الـ (FBI) وتصنيف (Reports Uniform Crime) والتي اعتمدت في معظمها على خصائص السلوك الاجرامي وليس على خصائص المجرمين، وهناك الانموذج الذي طوره (البداينة) والمستعمل في الدراسات العربية الذي يأخذ بالحسبان التطوير النظري لتفسير الجريمة والبحث العلمي، وبذلك فإن المفهوم العام والشكلي للجريمة هي الفعل الذي يقع من قبل الاشخاص مع مخالفته للنظم الاجتماعية والقانونية في منطقة ما<sup>(٣)</sup>.

## ثانياً- مفهوم جريمتي السرقة والقتل.

بعد ان تم تناول المفهوم العام للجريمة سنحاول من خلال الدراسة التطرق لمفهوم جريمتي السرقة والقتل كونهما المحورين الاساسين الذي تدور حوله الدراسة في مدينة العمارة، محاولين التطرق اليهما على نحو اكثر من رأي لتوضيحهما بشكل مناسب.

(١) عبد الله حسين الخليفة، ابعاد الجريمة ونظم العدالة الجنائية في الوطن العربي، مركز الدراسات والبحوث الامنية، الرياض ، بدون طبعة، ١٨.

(٢) اكرم عبد الرزاق المشهداني، واقع الجريمة واتجاهاتها في الوطن العربي، جامعة نايف العربية للعلوم الامنية، الرياض، الطبعة الاولى، ٢٠٠٥، ص ٣٦-٣٧.

(٣) نياض موسى البداينة، واقع وافاق الجريمة في الوطن العربي، مركز الدراسات والبحوث الامنية، الرياض، الطبعة الثانية، ٢٠٠٣، ص ٩١-٩٢.

## ١- مفهوم جريمة السرقة

تعني السرقة سلب ما يمتلكه الآخرون بقصد اقتنائه، فالشخص الذي يختلس أشياء ترجع في ملكيتها للأخرين أو المجتمع بطريقة الغش والخداع يكون قد ارتكب فعل السرقة<sup>(١)</sup>. وهي قيام شخص بأخذ مال شخص ما منقولاً من دون رضاه، سواء كان المال نقوداً أم بضائع وكل ما يقوم مقام المال، ولا تتم السرقة إلا بتمام الاستيلاء على الشيء المسروق استيلاءً لا يجعله في حوزة صاحبه أو يصبح في يد السارق وتحت تصرفه تماماً<sup>(٢)</sup>، ويندرج ضمن هذا الإطار كل من يقوم بانتحال صفة موظف أو ارتداء إشارات أو زي أو بالتذرع بأمر من السلطة أو يهدد السارقين كلهم أو أحدهم أو بالتوسل بأحد صور العنف، أو تأمين هرب الفاعلين أو الاستيلاء على المسروقات، وبهذه الحالة تكون العقوبة مشددة، وقد تكون السرقة عن طريق النشل، وتعني أيضاً سرقة أموال الناس بأخذها من جيوبهم أو محافظهم أو حقائبهم بغتة أو بعد صرف أنظارهم وانتباههم إلى أمر آخر، وتكون السرقة كذلك عن طريق السلب، وهو ارتكاب جريمة السرقة بالقوة وفي الطريق العام، وهذا النوع من السرقة تكون عقوبته مشددة إذا حصل السلب نهاراً أو من شخصين فأكثر وباستعمال العنف<sup>(٣)</sup>.

وقد أشار الدين الإسلامي لجريمة السرقة ووضع لها العلاجات الجزائية المناسبة وبشروط موضوعية لإحقاق العدل الإلهي، قال الله سبحانه وتعالى في محكم كتابه العزيز (والسارق والسارقة فاقطعوا أيديهما جزاءً بما كسبنا نكالاً من الله والله عزيز حكيم) (المائدة ٣٨) والمراد بالنكال هنا العقوبة الدنيوية، ومهما اختلفت الشرائع السماوية والأرضية في تحديد الجريمة، ونوع العقوبة، وشروط تنفيذها فإنها تتفق على الهدف منها ردع المجرم عن إجرامه حفظاً للأمن وصيانة للمصالح<sup>(٤)</sup>.

ولا يُحد السارق إلا مع توافر الشروط التي نذكر بعضاً منها:

أ- البلوغ، فلا حد على الصبي.

ب- العقل، فلا حد على المجنون.

ت- ارتفاع الشبهة، فلا حد مع وجودها<sup>(٥)</sup>.

أما الرؤية القانونية للسرقة فإن معظم القوانين العربية استلهمت تعاريفها للسرقة من القانون الفرنسي، لهذا فقد عرفها القانون (كل من اختلس منقولا مملوكا للغير فهو سارق) وهذا التعريف يقع ضمن المفهوم العام

(١) رعد ياسين محمد الحسن، تباين النمط العمراني واثره في وقوع جريمة السرقة، اطروحة دكتوراه، جامعة البصرة، كلية الآداب، ٢٠٠١، ص ٦.

(٢) بركات المهيرات، جغرافيا الجريمة، دار مجدلاوي للنشر والتوزيع، عمان، الطبعة الاولى، ٢٠٠٠، ص ٢٧.

(٣) محمود أبو زيد، المعجم في علم الإجرام والاجتماع والقانون والعقاب، دار غريب للطباعة والنشر والتوزيع، القاهرة، بدون طبعة، ٢٠٠٣، ص ٥٢٩، ٥٧٥-٥٧٦.

(٤) محمد جواد مغنية، التفسير الكاشف، دار الكتاب، قم المقدسة، المجلد الثالث، الطبعة الرابعة، ٢٠٠٧، ص ٥٤.

(٥) محمد جواد مغنية، فقه الامام جعفر الصادق (عليه السلام) الجزء السادس، منشورات الرضا للطباعة والنشر والتوزيع، بيروت، الطبعة الاولى، ٢٠١٢، ص ٢٨٢-٢٨٣.

للتعريف الفقهي ايضاً، وقد عرفها قانون العقوبات العراقي بأنها (اختلاس مال منقول للغير بدون رضاه) كما جاء في المادة (م/٤٣٩) وقد نصت المادة (٣٠) من قانون العقوبات العراقي على ان الشروع في الاختلاس هو البدء في تنفيذ فعل بقصد ارتكاب جناية او جنحة<sup>(١)</sup>.

## ٢- مفهوم جريمة القتل

القتل في اللغة هو ازهاق الروح، تقول قتلته قتلاً وقتلته اذا اماته بضرب، او بحجر او بسم او بعله، والمنية قاتلة، وهو في اصله يدل على الازلال والاماتة، يقال قتله سوء، والقتلة المرة الواحدة، وقد يُقصد به اللعن، قال تعالى (قَتَلَ الْإِنْسَانَ مَا أَكْفَرَهُ) (عبس ١٧) ومعناها لعن الانسان، فحقيقة القتل هو الاماتة، وان اختلفت الوسائل المستعملة في هذا الفعل<sup>(٢)</sup>.

وقد اولى الدين الاسلامي اهمية كبيرة لهذا الفعل وورد ذكره في اكثر من موضع في آيات القران الكريم معالجا وموضحا عظم الفعل المرتكب وتأثيره السيء على المجتمع وحياة الناس، قال تعالى (وَمَنْ يَقْتُلْ مُؤْمِنًا مُتَعَمِّدًا فَجَزَاؤُهُ جَهَنَّمَ خَالِدًا فِيهَا وَعَضِبَ اللَّهُ عَلَيْهِ وَلَعْنَهُ وَأَعَدَّ لَهُ عَذَابًا عَظِيمًا) (النساء ٩٣)

من جانب اخر حدد انواع القتل على ثلاثة انواع، قال تعالى (وَمَا كَانَ لِمُؤْمِنٍ أَنْ يَقْتُلَ مُؤْمِنًا إِلَّا خَطَأً وَمَنْ قَتَلَ مُؤْمِنًا خَطَأً فَتَحْرِيرُ رَقَبَةٍ وَدِيَةٌ مُسَلَّمَةٌ إِلَىٰ أَهْلِهِ إِلَّا أَنْ يَصَدَّقُوا) (النساء ٩٢) وهي:

أ- العمد المحض: (القتل العمد) وهو ان يتعمد العاقل البالغ قتل غيره مباشرة، كالذبح والخنق او تسببياً كدس السم بالطعام او منعه من الطعام، حتى مات جوعاً.

ب- شبه العمد: (القتل شبه العمد) اي ان يكون القاتل عامداً في فعله، مخطئاً في قصده، كمن ضرب صبياً للتأديب فمات.

ت- خطأ محض: (القتل الخطأ) بمعنى ان يكون القاتل مخطئاً في فعله وقصده، كمن رمى حيواناً فأصاب انساناً فقتله، فان الانسان غير مقصود، لا بالرمي ولا بالقتل<sup>(٣)</sup>.

فيما وضع الدين الاسلامي عقوبات مختلفة على القاتل بحسب نوع القتل واسبابه تراوحت بين القصاص والديه لأهل القتل والتي تتحدد بموجب ضوابط اقرها الشارع الاسلامي.

اما قانوناً فإن ازهاق روح الانسان يدعى قتلاً، فان كان متعمداً اصبح القتل عمداً<sup>(٤)</sup>، وهو ازهاق روح بسلبه حقه في الحياة، وازهاق روح انسان اخر من دون وجه حق، او ازهاق روح انسان، فيما عرفه بعضهم انه اعتداء على حياة انسان بفعل يؤدي الى وفاته<sup>(٥)</sup>.

(١) صبحي العادلي، صائب محمد ناظم، احكام سقوط عقوبة السرقة في الشريعة والقانون، مجلة جامعة كربلاء العلمية، المجلد السادس، العدد الثالث، ٢٠٠٨، ص ١٤٠.

(٢) علي غسان احمد، جريمة القتل الخطأ، رسالة ماجستير، جامعة النهرين، كلية الحقوق، ٢٠٠٣، ص ٩.

(٣) محمد جواد مغنية، مصدر سابق، المجلد الثاني، ص ٤٠٦-٤٠٧.

(٤) نصيف جاسم اسود، تحليل جغرافي للوضع الامني في قضاء الكاظمية، رسالة ماجستير، جامعة تكريت، كلية التربية، ٢٠٠٢، ص ٧.

(٥) محمد صبحي نجم، عبد الرحمن توفيق، الجرائم الواقعة على الاشخاص والاموال، مطبعة توفيق، عمان، ١٩٩٩، ص ١٠.

## ثالثاً- العوامل المؤثرة على الجريمة

ما العوامل التي تؤثر على الجريمة؟ لقد اثار هذا السؤال الكثير من الدراسات الموضوعية لتحديد العوامل، وقد طرحت العديد من التفسيرات للعوامل وراء ارتكاب الجريمة وتتنوع بحسب الجهة التي تقوم بتحديد العوامل وبحسب طبيعة الدراسة، وستقتصر دراستنا في تحديد العوامل على ما ياتي:-

## ١- العوامل الاجتماعية

لقد اهتم علماء الاجتماع بدراسة الجريمة بوصفها ظاهرة من الظواهر الاجتماعية، فالجريمة ماهي الا افراز من افرازات المجتمع، والمدرسة الاجتماعية تنظر الى المجرم على انه ليس ظاهرة فردية منعزلة، وانما هو نتاج مجتمعه، فهو عضو في جماعة وجريمته فعل مخالف لقوانين هذه الجماعة، ولقد كُتبت للمدرسة الاجتماعية ان تسود ويصبح لها الاثر الواضح لتفسير الجريمة اكثر من غيرها من المدارس الاخر كونها اكثر انتشاراً بين علماء الاجرام المعاصرين خاصة بين المدرستين الامريكية والروسية<sup>(١)</sup>، وهذا الانتشار جعلها اكثر قدرة على فرز جملة من العوامل الاجتماعية التي تؤثر بشكل او بأخر بارتكاب الجريمة منها:

أ- المتغيرات الاجتماعية: وتتضمن جملة من المتغيرات منها المهنة والحالة الزوجية، نوع السكن، التحصيل الدراسي، التركيب البيئي وغيرها، اذ ان بعض الجرائم تنتشر بين اصحاب مهنة معينة من دون غيرهم، فجرائم القتل بالسيارات بين سائقي السيارات، وجرائم تحرير صك بدون رصيد بين التجار، وقد يكون العزاب اكثر ميلا للجريمة على العكس من المتزوجين، وللساكنين في المناطق العشوائية اكثر ميلا لارتكاب الجريمة من الساكنين في بيوت مؤجرة الذين هم بدورهم يكونون اكثر ميلا لها من الساكنين في بيوت ملك، والمستويات التعليمية المتدنية تساعد على السلوكيات المنحرفة لان التعليم يشكل ضابطاً من ضوابط السلوك، كما ان نسبة الجريمة في المناطق الحضرية هو اكبر منه في المناطق الريفية<sup>(٢)</sup>.

ب- التنشئة الاجتماعية والاسرة: يعتقد علماء الاجتماع ان الاسرة من اقدم المؤسسات الاجتماعية واول خلية اساسية يتكون منها البناء الاجتماعي، وتتعرض الاسرة الى الانحلال في بعض المجتمعات واهم اشكال الانحلال الاسري الذي ترجع اسبابه الى تأثير القيم الجديدة على كفيه ملء اوقات الفراغ والتسلية والقيم التربوية الحديثة والاجتماعية المؤثرة على الاسرة، وهناك ميول فردية وتوجهات موجودة عند الشخص والاتصال بالعالم الخارجي، والتعرف على كل ما هو جديد من قيم كالميول الفردية نحو السعادة والرغبة في الضمان الاجتماعي والاقتصادي، ومعرفة التمايز الاجتماعي واشكاله لظهور الانحلال الاسري عندما تدخل تعديلات في مواقف وادخال مواقف غير موجودة سابقاً<sup>(٣)</sup>، فضلا عن ذلك فأن للمدرسة وطبيعة مناهج التعليم، وللصحبة المرافقة

(١) عبد الله ناصر السدحان، قضاء وقت الفراغ وعلاقته بانحراف الاحداث، المركز العربي للدراسات الامنية والتدريب، الرياض، بدون طبعة، ١٩٩٤، ص ٥١-٥٢.

(٢) حسين عليوي ناصر الزيايدي، جغرافية الجريمة، دار الحصاد، دمشق، الطبعة الاولى، ٢٠١٥، ص ٨٢-٩١.

(٣) نوري سعدون عبد الله، العوامل الاجتماعية المؤثرة في ارتكاب الجريمة، مجلة جامعة الانبار للعلوم الانسانية، العدد الاول، ٢٠٠١، ص ١٤٣.

للشخص لاسيما السيئة منها، وكذلك البيئة التي يسكنها، وندرة مجالات الترفيه والترويج، وضعف التربية الدينية الصحيحة، تجتمع جميعها لتكون ضمن العامل المحيط بالأسرة والتي تشكل البيئة الخاصة بالتنشئة الاجتماعية للشخص.

**ت-البطالة:** هي ظاهرة اجتماعية اقتصادية معقدة وجدت مع وجود الانسان لاسيما في المجتمعات الحديثة، والعاطل عن العمل هو كل فرد قادر على العمل وراغب فيه ويبحث عنه ويقبله عند مستوى الاجر السائد، تعد دراسة البطالة كأحد اسباب الجريمة التي بدأت تأخذ صداها في النصف الثاني من القرن التاسع عشر، وحاول العديد من الباحثين ان يجدوا علاقة بين الجريمة والدورات الاقتصادية كالكساد والرخاء مثل (لاكساني وراسل) اللذان حاولا ربط الجريمة بالبطالة، ومن خلال دراستهما اكتشفا ازدياد الجريمة مع ارتفاع معدل البطالة<sup>(١)</sup>. وغالبا ما تؤدي البطالة الى العزلة الاجتماعية للعاطل، ومن ثم تضعف عنده القوى الاجتماعية، وتتضاءل قدرته على تحقيق التضامن مع مجتمعه، وبالتالي ظهور حالة من الافتقار الى القواعد والقوانين عند العاطل والتي تفقده الالتزام بالمعايير والقيم الاجتماعية السائدة واحترامها فيرتكب الجريمة، فالبطالة تؤدي الى انحلال الروابط الاجتماعية التي تربطه مع الاخرين<sup>(٢)</sup>.

**ث- الفقر:** هذا العامل له وقع سلبي في النفس الانسانية، مرتبط بواقع الحياة الصعبة الذي ينجم عن الضيق المادي، ومن ثمار الفقر ان يؤدي احيانا الى الجرائم التي تخل بأمن المجتمع، كذلك قد يؤدي الفقر بصاحبه واسرته الى السكن ضمن احياء مكتظة بالسكان، وفي هذه الاحياء يجد الفرد نفسه على ارتباط حتمي بكثير من الانماط الاجرامية، بينما تقل ارتباطاته بنماذج السلوك السوي<sup>(٣)</sup>، ويرى الاقتصاديون ان العلاقة بين الفقر والجريمة علاقة مباشرة من خلال بحث الفرد الفقير عن تلبية حاجاته الاساسية بصفة غير قانونية ويكون سلوكه اجرامياً، فيما يرى الاجتماعيون انها ليست علاقة الية ودائمة وهي علاقة غير مباشرة، لان الفقر يؤثر على العائلة التي تؤثر بدورها على الفرد، في حين يذهب الباحثون في مجال علم النفس الى ان الشعور بالحرمان لا حالة الفقر الموضوعية ذاتها هو العامل المسبب في اختلال توازن الشخصية المؤدي الى السلوك الاجرامي<sup>(٤)</sup>.

وهنا يمكن الاشارة الى ان الاتجاه الاقتصادي في تفسير الجريمة والمشاكل الاجتماعية نشأ وتطور مع تطور النزعة الراديكالية في علم الاجتماع وخصوصاً في المجتمعات الرأسمالية نفسها، وكشفت الدراسة التي اجراها جفري عن وجود ارتباط بين معدلات الجريمة وسوء الاحوال الاقتصادية والفوارق الطبقيّة المتمثلة في

(١) احمد جاسم مطرود، سلوان فوزي عبد، البطالة وعلاقتها بارتفاع معدلات الجريمة، مجلة العلوم الانسانية، جامعة بابل، كلية التربية، المجلد الاول، العدد ١٠، ٢٠١٢، ص ٧٢.

(٢) عاطف عبد الفتاح عوجة، البطالة في العالم العربي وعلاقتها بالجريمة، المركز العربي للدراسات الامنية والتدريب، الرياض، بدون طبعة، ١٩٨٥، ص ٤١.

(٣) انصاف جعفر خيون، الدوافع الاقتصادية والاجتماعية للجريمة الحضرية، مجلة مركز دراسات الكوفة، جامعة الكوفة، العدد ٤٣، ٢٠١٦، ٢٨٨.

(٤) عبد القادر الزغل، الفقر والجريمة، المركز العربي للدراسات الامنية، الرياض، بدون طبعة، ١٩٨٦، ص ١٤-١٥

اهمال المشاريع التنموية وتزايد معدلات الفقر، وهكذا يرى جفري ان المدخل الاساس للسيطرة على الجريمة والحد منها ومن انتشارها يكمن في تحسين الظروف الاقتصادية المعيشية<sup>(1)</sup>.

وقد برزت العديد من الدراسات في هذا المجال منها الدراسة التي قام بها الباحث الايطالي(فورنساري دي فيرس) عام ١٨٩٤ وشملت ايطاليا وانكلترا واپرلندا وجنوب ويلز تناول فيها العديد من الجرائم وانتهت الدراسة الى القول ان الفقر هو البيئة التي تنهياً فيها كل الفرص لارتكاب الجريمة<sup>(2)</sup>، كذلك دراسة(سيرل برت) في انكلترا عام ١٩٣٣ وانتهت الدراسة الى ان غالبية العينة التي تمت عليها الدراسة من الاحداث الجانحين كانت تعيش اما في اسر شديدة الفقر او فقيرة<sup>(3)</sup>.

## ٢- العوامل النفسية.

تعد العوامل النفسية واحد من اهم العوامل المؤثرة بارتكاب الجريمة، والتي تُرجع الجريمة فيها لأسباب نفسية من قبيل سوء التكيف والانحراف الجنسي والمشاكل الغريزية والتي تتأثر بشكل او بأخر بالبيئة المحيطة بالفرد، ترتكز هذه النظرية على اعتقاد اساس مفاده ان الجريمة هي نتاج اتجاهات شخصية<sup>(4)</sup>.

تميل النظريات النفسية الى البحث عن اصول الانحراف داخل النفس الانسانية، وعدم التركيز على السياق الاجتماعي، وبذلك فأنها تعطي وزناً اكبر لخصائص الشخصية، وقد اجريت اوائل الدراسات في السجون اذ كانت تلك الافكار الشائعة آنذاك بالتحليل النفسي هي الغالبة في كون ضعف القدرة العقلية او الانحطاط الاخلاقي سبباً للإجرام، ويُعتقد ان الحالات العقلية موروثاً اساساً وانها قد تنجح بالشخص الى الجريمة او تعرقل على الاقل عملية التنشئة الاجتماعية، وبذلك تعد العوامل النفسية ان وجود خلل في تكوين الفرد او شخصيته ولدت الجريمة وليس المجتمع، لكنها تذهب كون الجريمة حدثت نتيجة لعوامل خارج سيطرة الفرد لرسوخها في بنيته الجسمية والعقلية<sup>(5)</sup>.

بدأ فرويد(Freud) تحليله النفسي للجريمة مؤكداً العمليات اللاشعورية والكبت الذي ينتج عن الصراع النفسي، وبذلك تكون الجريمة تعبيراً عن الطاقة الغريزية التي لم تجد لها مخرجاً اجتماعياً مقبولاً مما حدا بها الى البحث عن مخرج اخر غالباً ما يكون غير مقبول اجتماعياً، في حين يرى الفرد ادلر(Adler) ان الجريمة مثل المرض النفسي تأتي نتيجة للصراع بين غريزة الذات اي النزعة للتفوق وبين الشعور الاجتماعي<sup>(6)</sup>.

ويرى لاغاش(Lagache) ان الشخصية الاجرامية تكونت نتيجة وجود التركيز الذاتي ومعناه التصاق الشخص بمصالحه وحدها او برأيه وحده، من دون اي اعتبار لمصالح الاخرين وآرائهم وعدم الاحساس بالمسؤولية وعدم نضج الشخصية التي تمثل العجز عن ادراك الامور في مدى زمني مناسب يتيح للفرد ان يفيد

(1) Jefferey, R, Crime Prevention through environmental design, Sage Publication, 1977, P 314.

(٢) عبود السراج ، علم الاجرام وعلم العقاب، مطابع جامعة الكويت، الكويت، الطبعة الثالثة، ١٤٠٦هـ، ص ٢٨٧.

(٣) محمد عارف، الجريمة في المجتمع، مكتبة الانجلو مصرية، القاهرة، الطبعة الثانية، ١٩٨١، ص ٣٧٦.

(٤) هدى عبد الصاحب العلوان، محددات البيئة الامنة للمجمعات السكنية، مجلة الهندسة، مجلد ١٧، العدد ٣، ص ٦٣.

(٥) انتوني غدنز، علم الاجتماع، مركز دراسات الوحدة العربية، بيروت، الطبعة الرابعة، ٢٠٠٥، ص ٢٨٢-٢٨٣.

(٦) السيد علي شتا، علم الاجتماع الجنائي، دار المعارف الجامعية، الاسكندرية، بدون طبعة، ١٩٨٧، ص ٨٧.

من خبراته السابقة وان يتوقع النتائج المستقبلية، غير ان العالم ميكيللي يرى ان تفسير الظاهرة الاجرامية يجب ان يتجه الى المجرم الحقيقي وهو شخص غير مصاب بأية افة عضوية او نفسية فضلاً عن انه يتمتع بملكات طبيعية تجعله قادراً على الاداء المنظم الا انه في الوقت نفسه مصاب باختلال من نوع خاص اطلق عليه امراض التكيف الاجتماعي (Socio-Pathologies) (1).

وقد لاقت العوامل النفسية للجريمة اهتماماً ملحوظاً في العصر الحديث، فوجدت الدراسات اليوم تتجه وجهة نفسانية حتى فيما يتعلق بدراسة البيئة الاجتماعية المحيطة بالإنسان، غير ان ما يؤخذ على هذا الاتجاه هو مغالاته في الانحياز لأهمية العوامل النفسية الى الحد الذي غيب اثر العوامل الاجتماعية، كما انها لم توضح لماذا تتفاوت استجابات الاشخاص الخاضعين لعوامل نفسية مشتركة (2).

### ٣- العوامل الجغرافية

لقد دأب الباحثون خلال دراستهم عن الجريمة محاولة البحث عن العلاقة بين الجريمة وعناصر البيئة الطبيعية، وشملت هذه العناصر البيئة والتضاريس والموقع والمناخ وحظي الاخير بالكم الاكبر من ادبيات علم الجريمة التي سارت في هذا الاتجاه (3).

ويرجع الفضل في اظهار هذا المفهوم للعالمين البلجيكي (كتيليه) والفرنسي (جيرري) ومفاده وجود تخصص للأجرام بحسب الاقاليم، ومن ثم فان هناك ارتباطاً وثيقاً بين ظاهرة الاجرام من ناحية، وبين الموقع الجغرافي وفصول العام من ناحية اخرى، ومن ثم استخلصوا ما يسمى بـ(القانون الحراري) اذ توجد علاقة طردية بين جرائم الاشخاص وبين ارتفاع درجات الحرارة وطول النهار، والعكس صحيح، وللأمطار والرياح ودرجة الضغط الجوي والرطوبة ونوع التربة وغيرها من العوامل الطبيعية تأثير واضح في الجريمة كماً ونوعاً، وبهذا لفتت النظرية الجغرافية انظار الباحثين، فقد اشار مونتسكيو الى علاقة الجريمة بالبيئة الجغرافية خلال بحثه في علم الاجتماع القانوني، واجرى ديكستر دراسات في جغرافية الجريمة على مدينتي نيويورك ودينفر تُظهر ارتباط الجرائم بالجو الحار والضغط الجوي العالي (4). وقد اشار العلماء والباحثون وعلى رأسهم ابن خلدون الى ان المناخ ولاسيما درجات الحرارة وتقلبات الطقس تؤثر في اخلاق الناس، كما ان للمناخ تأثير غير مباشر من خلال تأثيره على المستوى الاقتصادي والغذاء والزراعة (5).

هناك بعض الاحصاءات في الولايات المتحدة الامريكية التي تشير الى تباين معدل الجريمة بتباين درجات الحرارة والرطوبة، اذ ان نسبة جرائم القتل تزداد مع ارتفاع درجات الحرارة، بينما جرائم السرقة تحدث في

(١) اكرم نشأت ابراهيم، علم النفس الجنائي، مكتبة دار الثقافة للنشر والتوزيع، عمان، ١٩٩٨، ص ١٠٧.

(٢) اكرم عبد الرزاق المشهداني، مصدر سابق، ص ١٣٨.

(٣) محمد مدحت جابر، جغرافية الجريمة، الجمعية الجغرافية المصرية، بدون طبعة، ١٩٩٥، ص ٥٣.

(٤) ناصر متعب محيا، العلاقة بين النمو السكاني والكثافة السكانية والجريمة، رسالة ماجستير، اكااديمية نايف العربية للعلوم الامنية، الرياض، ٢٠٠٣، ص ٥.

(٥) حسين عليوي ناصر الزيايدي، مصدر سابق، ص ٧٤-٧٥.



ظروف جوية باردة نسبياً، مما يدل على ان العوامل المناخية تعمل كعامل مثير في وقوع الجريمة الى جانب العوامل الاخر<sup>(١)</sup>.

أن جرائم القتل تزداد في الاجواء الحارة لاسيما في اشهر الصيف لأن درجة الحرارة من شأنها أن تنبه نوعاً معيناً من النشاط لدى الإنسان باذ يكون عواطفه مندفعة أكثر مما يؤدي به إلى ارتكاب أعمال العنف، فضلاً عن أن السكان يزداد احتكاكهم ببعضهم البعض في وقت الصيف أكثر منه في الأوقات الأخر لاسيما أن اغلبهم يقضون فترة أطول خارج البيوت مقارنة مع فصل الشتاء، والاحتكاك الزائد بين الناس وكثرة الاختلاط يؤدي إلى ارتكاب نوع معين من الجرائم لاسيما جرائم العنف<sup>(٢)</sup>.

اما في المناطق الباردة يكون المرء اكثر قدرة على ضبط النفس و قلة الحدة في الانفعال، لذلك تقل جرائم القتل وتغلب جرائم المال على غيرها، لأن هذه الجرائم تقتضي في ارتكابها هدوء وتدبير يتعارض معها الانفعال<sup>(٣)</sup>.

اما علاقة الجرائم بالتضاريس فقد لوحظ ارتفاع نسبة الجرائم في البيئة الجبلية لأسباب تتعلق بصعوبة السيطرة على الارض وسهولة اختباء المجرمين وهروبهم، في حين تنخفض معدلات الجريمة في المناطق السهلية والساحلية، وترتفع معدلات الجريمة في البيئة الغابية وبيئة الاهوار والمستنقعات والاشجار الكثيفة للأسباب نفسها، وكان لومبروزو اول من نادى الى اهمية التضاريس في الجريمة<sup>(٤)</sup>.

يعتقد بعض الباحثين أن ارتفاع نسبة الرطوبة في الجو يصيب الأفراد بالخمول فتقل نسبة جرائم الاعتداء على الأشخاص عمداً ولكن تزيد نسبة جرائم القتل والإصابة خطأً، فقد أفادت بعض التقارير على أن حدوث الفيضانات في بعض المناطق وخاصة في مناطق شرق آسيا تؤدي الى ارتفاع نسبة جرائم السرقة بنسبة حوالي ٣٠% من إجمالي الجرائم، بسبب انشغال السكان وانتشار حالة من الفوضى، وبالتالي تتيح فرصة لمرتكبي جرائم السرقة في ممارسة سرقاتهم، في حين ترتفع جرائم السرقة أثناء حدوث الأعاصير في المناطق التي تضربها، لاسيما في الولايات المتحدة الأمريكية، مثل كاليفورنيا ولوس أنجلوس، وعلى شواطئ المحيط الهادئ إذ ترتفع نسبة جرائم السرقة بسبب مغادرة السكان منازلهم أثناء حدوث الإعصار وبالتالي تكون فرصة لتنفيذ الجرائم ليلاً، كما ان تقلبات الطقس قد تؤثر في الوظائف العضوية كإفرازات الكبد والصفراء التي تؤثر بدورها في المزاج وفي السلوك مما تدفع الإنسان لارتكاب الجريمة، ويعتقد بعض الباحثين والعلماء أن الجو العاصف ينشط الغريزة الجنسية وقد يدفع إلى بعض الجرائم لإشباعها<sup>(٥)</sup>.

(١) عبد الرحمن العيسوي، مصدر سابق، ص ٦٤-٦٥.

(٢) عبد الرحمن توفيق احمد، دروس في علم الاجرام، دار وائل للنشر والتوزيع، عمان، الطبعة الاولى، ٢٠٠٦، ص ١١٩.

(٣) رمسيس احمد بهنام، المجرم تكويناً وتقيماً، دار المعارف الوطنية للنشر والتوزيع، الاسكندرية، بدون طبعة، ١٩٨٣، ص ١٤٦.

(٤) حسين عليوي ناصر الزيايدي، مصدر سابق، ص ٧٥-٧٦.

(٥) رؤوف عبيد، مصدر سابق، ص ١٥٧-١٥٩.

## رابعاً- الحضرية والجريمة

قبل الخوض في موضوع الحضرية والجريمة لا بد من توضيح بعض المفاهيم والمصطلحات المتعلقة بالحضرية ومنها:

أ- التحضر: هي عملية من عمليات التغيير الاجتماعي يتم بواسطتها انتقال اهل الريف الى المدن واكتسابهم تدريجياً انماط الحضر، ويحدث التكتيف الحضري اذا ما اكتسبوا انماط الحياة الحضرية.

ب- الحضرية: عملية تغير نوعي في نظرة الناس للحياة وانماط سلوكهم وفي مجموعة التنظيمات التي اوجدوها<sup>(١)</sup>.

ت- النمو الحضري: زيادة عدد سكان المدن ذات الاحجام المختلفة بصورة طبيعية(الولادات والوفيات) او بسبب الهجرة الوافدة اليها.

ث- المراكز الحضرية: هي المستوطنات البشرية التي تتصف بتركيز كبير للسكان في منطقة معمورة حضارياً ويعملون في حرفة ليست زراعية.

اما قياس التحضر فيمكن الاحاطة به عن طريق حساب الزيادة في عدد سكان المدن وتضخمها وزيادة نسبة السكان الحضر والتركز الشديد في كثافة سكانها اولا ثم اتساع رقعتها المعمورة ثانياً<sup>(٢)</sup>.

إن دراسة العلاقة بين التحضر والجريمة تتسم بأنها ذات عمق تاريخي على المستوى العالم، فعلى سبيل المثال أشار (Mayhew) عام(١٨٦٢) في دراسته عن السلوك الانحرافي في انكلترا وويلز إلى أن معدلات الجريمة لا ترتبط بالبيئات الحضرية، باذ تزداد المعدلات في المناطق الريفية عن المناطق الحضرية<sup>(٣)</sup>، كما يشير الجغرافي هاريس (Harries) إلى أن الدراسات المبكرة حول الجريمة تؤكد على الارتباط الطردي بين معدلات الجريمة وأحجام المدن<sup>(٤)</sup>، وفي هذا الصدد حاول (Robin) عام(١٩٧٣) أن يشرح لماذا ترتفع معدلات الجريمة في المدن الكبرى مقارنة بالمدن الصغيرة في الولايات المتحدة الأمريكية<sup>(٥)</sup>، كما توصلت دراسة أخرى عن الولايات المتحدة عام(١٩٩٩) إلى أن المدن الكبرى ترتفع فيها جرائم العنف بنسبة(٥٦%) عن بقية المدن الأخرى، وبحوالي(٣٠٠%) عن المناطق الريفية، وكذلك اشارت الدراسة إلى ان معدلات الجريمة ترتفع في نيويورك ولوس انجلس بحوالي اربع أضعاف عن بقية المدن الكبرى الأمريكية، والجدير بالذكر أن الدراسة توصلت إلى وجود علاقة طردية بين معدلات الجريمة وأحجام المدن<sup>(٦)</sup>.

(١) صبري فارس الهيتي، مصدر سابق، ص ٣٧.

(٢) صبري فارس الهيتي، صالح فليح حسن، مصدر سابق، ص ٢٨.

(٣) ديفيد هيريت، جغرافية الجريمة الحضرية، ترجمة ليلي زعزوع، الدار العربية للعلوم، بيروت ٢٠٠١، ص ١٩.

(4) Harries k. d , The Geography of Crime and Justice, MC Graw – Hill, New York, 1974, P 39

(5) Robin M, Haynes, Crime Rates and City Size in America, Area, Vole 5, 1973, P162 – 165.

(6) Edward L. and Bruce Sacerdote, Why Is There More Crime in Cities, The Journal of Political Economy, 1999, P 225 – 258.

وخلصت دراسة عن كندا عام (٢٠٠٥) إلى أن معدلات الجريمة ترتفع في المدن الصغيرة عن المدن الكبرى اذ تزداد في المدن الصغيرة بحوالي (١٣%) عن المدن الكبرى<sup>(١)</sup>.

لقد اهتم الباحثون منذ امد طويل بالعلاقة بين عملية التحضر وتفاقم الاجرام، ويمكن ان نميز في هذا المجال بين اتجاهين اساسيين: اولهما اتجاه ذي صبغة ميكروسيولوجية اي انه يتناول العلاقة في مستوى البنى المجتمعية الشاملة، وثانيهما اتجاه ايكولوجي يتناول المحيط المدني في مختلف ابعاده الاجتماعية والاقتصادية والثقافية، وقد مثل الاتجاه الاول هيرمان فينتر (Herman Venter) الذي يربط بين المدينة والاجرام والتصنيع ويرى ان المدينة مولدة للاجرام لأنها تعتمد في نموها على عملية التصنيع التي تدك الهياكل الاجتماعية والنفسية موفرة بذلك ظروف ظهور الجريمة، ويعتمد في ذلك على احصائيات تبرز كمياً ارتباطاً وثيقاً بين معدل استهلاك الطاقة كمؤشر صناعي وبين معدل النمو العمراني ومعدل الجريمة، الا ان هذا الاتجاه لا ينطبق على كل الحالات في المدن باختلاف درجة التطور الصناعي فيها<sup>(٢)</sup>.

اما الاتجاه الثاني هو الاحداث في ربط الجريمة بطبيعة المدينة العمرانية وتخطيطها، ويميل الكثير من العلماء الى تقسيم المدن الى عدة مناطق، لكل منطقة صفاتها وميزاتها التي تربطها بمعدلات الجريمة وانواعها، ومن هذه المناطق<sup>(٣)</sup>:

أ- منطقة المركز: وهي المنطقة الحيوية التي تعج بمختلف الانشطة السكانية، وتتميز بازدهانها وتضم معظم المؤسسات والشركات، واشد ما يكون ازدهانها نهاراً وغالبا ما تكون غير مرغوبة بالسكن.

ب- المنطقة الانتقالية: وهي التي يتصارع فيها النمط السكني مع النمط الصناعي والتجاري وهي منطقة مكتظة ايضاً وغالبا ما يسكنها الفقراء.

ت- المنطقة السكنية: وهي مناطق سكن العمال والموظفين وتكون على شكل احزمة تحيط بالمؤسسات والمصانع.

ث- المنطقة السكنية لأبناء الطبقة الوسطى والعليا: وهي افضل من سابقتها اذ توجد المهن الحرة والمكاتب ومعظم افرادها نالوا قسطاً من التعليم.

ج- مناطق الضواحي: وهي مناطق سكن الطبقات الغنية وهي مناطق مخططة غير مزدحمة ينتقل افرادها الى المدينة بسياراتهم الخاصة.

ومن خلال ربط الجريمة بهذه المناطق فقد اتضح تركيز معدلات الجريمة في النمط الاول والثاني ثم تتدرج حتى تصل ادنى مستوياتها في الضواحي، الا ان هذا التقسيم ليس حتمياً في كل المدن لكن لكل مدينة ظروفها

(1) Francisco J ,and Chenier C ,A Comparison of Large Urban, Small Urban and Rural Crime Statistics Canada, 2005, P 3.

(٢) رضا ابو كراع، الفقر والجريمة، ابحاث الندوة العلمية الثالثة، المركز العربي للدراسات الامنية والتدريب، الرياض، ١٩٨٦، ص ١٧.

(٣) محمد توفيق محمد، اهمية ودور الامن الحضري في الحد من الجريمة في المدن الفلسطينية، رسالة ماجستير، جامعة النجاح الوطنية، كلية الدراسات العليا، ٢٠٠٧، ص ٤٦.

واوضاعها وطبيعتها تكوينها واخيراً فان عملية تقسيم المدينة وتخطيطها تعطي دلالة ومؤشر على محاولة فهم الجريمة ومعدلاتها وانواعها وعلاقة ذلك بالتخطيط.

اما الدراسات الحديثة فقد ركزت على معدلات الجرائم في الاحياء داخل المدن على وفق المستوى الاقتصادي لها، وتمثلت بدراسة (كليفارد شو) عام (١٩٣٠) الذي خلص الى ان الاحياء تختلف في الجريمة بمدى بعدها او اقترابها من المراكز الصناعية في المدن، فكلما ابتعدت الاحياء عن هذه المراكز انخفضت الجريمة، مما يدل على ان اعلى معدلات الجريمة تسجل في المناطق الحضرية ذات الطابع الصناعي<sup>(١)</sup>.

ويربط بعض العلماء بين معدلات الجريمة ومختلف المناطق التي تتكون منها المدينة، اذ يرون ان ارتفاع هذه المعدلات في المناطق المختلفة ذات المستوى الاجتماعي، والاقتصادي المنخفض، وان هذه المناطق تعد كمناطق انتاج للجريمة، كما يرون ارتفاع معدل الجريمة في المناطق التي تقترب من تلك المناطق التي يكثر فيها الاجرام، وهذا لا يرجع الى المنطقة بحد ذاتها وانما الى خصائص تميزها مثل سوء الحالة الاقتصادية والصحية والاسكان وكثافة السكان وانتشار المرض<sup>(٢)</sup>.

ومن الممكن تحديد جملة من العوامل المؤدية الى زيادة حدوث الجريمة في المناطق الحضرية، وقد اشار هاريس (Harries) في تحليله ل(١٣٤) مدينة كبيرة في امريكا اذ ربط الجريمة ببعض المؤشرات الاقتصادية والاجتماعية منها الحجم الكبير للسكان، والتفكك الاجتماعي مثل الطلاق، معدل عالٍ في تغير السكان، بطالة عالية، ومن اهم هذه العوامل<sup>(٣)</sup>:

أ- ضعف عامل الضبط الرسمي: يؤثر في انتشار الجريمة من عدمها ويتمثل في تدابير الوقاية الرسمية مثل الاجهزة الامنية وسيطرتها على المدينة.

ب- التحضر السريع: الذي يحدث بسبب النمو السريع للسكان طبيعياً وظاهرة الهجرة المستمرة، والتحضر عاملاً فعالاً في حدوث الجريمة لان الساكنين في المناطق عالية الكثافة تكون علاقتهم منقطعة مع جيرانهم وبالتالي سهولة دخول المجرمين وصعوبة التعرف على هوياتهم.

ت- سهولة الوصول والحركة: من خلال طبيعة الحي السكني والبنائيات والشوارع الموجودة فيها التي تختلف من حي سكني الى اخر.

ث- الكثافة والاحتفاظ السكني: ان بعض النظريات تؤكد على وجود علاقة مباشرة بين الاحتفاظ السكني والجريمة، اذ تطرق (Jonathan) الى اهمية المحيط الذي تتغير فيه انواع السلوك الطبيعية الى ان تكون شاذة بسبب الاحتفاظ العالي والتي تولد مظاهر مثل العنف الشخصي والجريمة.

(١) عدنان الدوري، اسباب الجريمة وطبيعة السلوك الاجرامي، الكتاب الاول، اصول الاجرام، مطابع جامعة الكويت، ١٩٧٣،

ص ١٢٢-١٢٥.

(٢) عاطف عبد الفتاح عجوة، مصدر سابق، ص ١٢٠.

(٣) انصاف جعفر خيون، مصدر سابق، ص ٢٨٨-٢٩٠.

ج- مناطق تركيز الجريمة والمجرمين: ويطلق عليها أيضاً منطقة الجناح (Delinquency Area) ويكون لها اثر كبير في مجاورتها من الاحياء والمناطق السكنية في المدينة، وبعض الدراسات تشير الى ان هناك توزيعاً مكانياً للجريمة يتصل بوجود اماكن الفقراء بالمدينة كونها اماكن مصدرة للجريمة للأحياء المجاورة وخاصة مع تلك التي تتمتع بمستوى اقتصادي واجتماعي مرفه مثل احياء السود الموجودة في لندن والتي تسمى (Neighbors of Negro) وهي تمثل مناطق خطرة وبؤرة للجريمة.

ان عملية التحضر تعد من العمليات المؤدية الى التغير الاجتماعي بشكل كبير ومؤثر في البنى الاجتماعية والسلوكيات والمعتقدات والقيم كافة، وذلك بفعل الحراك الاجتماعي والجغرافي للأفراد الذي يتطلب التأقلم مع نمط الحياة الحضرية وقيمها وثقافتها التي تؤثر في بنية الاسرة وفي طبيعة العلاقات بين افرادها، لذا افرز التحضر علاقات مكانية وارتباطاً مع مظاهر مختلفة، منها الجريمة، وان علاقة التحضر بالجريمة علاقة طردية، اذ كشفت العديد من الدراسات ان زيادة جرائم القتل في المدن الكبرى اكثر منها في المدن الصغرى في معظم دول العالم، كما يعتقد ان المناطق الريفية ذات معدلات مدنية في جرائم القتل مقارنة بالمناطق الحضرية<sup>(١)</sup>.

إن التحضر على علاقة بسوء التنظيم الاجتماعي، ولهذه العلاقة تأثيرها الواضح على السلوك الاجتماعي للأفراد والجماعات، وقد كشف بعض العلماء عن وجود اختلاف بين نسبة الجرائم تبعاً لاختلاف السمات الحضرية لكل منطقة فضلاً عن إيضاحها للسمة المشتركة بين مجرمي المناطق الحضرية والتي تنتم بالحراك والعلاقات غير الشخصية، والاحتكاك بالجماعات المختلفة، وغياب الرابطة بالمجتمع المحلي، وزيادة ميل الأفراد لارتكاب الجرائم في إطار جماعة منظمة، الا أن الريف يتصف بالعلاقات الشخصية ووضوح أدوات الضبط الاجتماعي كونها معايير سائدة في الريف، والى حد ما في المناطق شبه الحضرية وذلك عكس ما هو حادث في المناطق الحضرية التي تتميز بالسمات السابقة، ومن ثم لا تتساوى المناطق الحضرية، والمناطق شبه الحضرية والمناطق الريفية ، وقد أثر إلى حد كبير على نوعية الجرائم المرتكبة في كل منطقة وتكرارها في الوقت نفسه ولا شك أن هنا التمايز الواضح في المجتمعات النامية بين المناطق الحضرية والريفية في درجته في المجتمعات المتقدمة نتيجة لانخفاض الفوارق بين الحياة الاجتماعية، والثقافية في المدن والريف<sup>(٢)</sup>.

(١) حسين عليوي ناصر الزيايدي، مصدر سابق، ص ٩٣.

(٢) السيد علي شتا، مصدر سابق، ١٦٨-١٦٩.

## الخلاصة

١- تناول المبحث الاول الخصائص الطبيعية لمدينة العمارة من إذ موقع المدينة وموضعها، وما يتضمنه من مظاهر طبيعية تمثلت في طبيعة السطح المتميز بالانبساط، وانواع التربة وطبيعة الموارد المائية والمناخ من إذ درجات الحرارة التي امتازت بكونها مرتفعة بسبب وقوع المدينة ضمن اقليم المناخ الجاف، واتجاه وسرعة الرياح والتي ساد فيها الاتجاه الشمالي الغربي، فضلا عن التذبذب الواضح في كمية الامطار الهائلة.

٢- اما الخصائص البشرية فقد تميزت المدينة بالخصائص الاتية:-

أ- ازداد حجمها خلال المدة ١٩٧٧-٢٠١٦ إذ شكلت نسبة (٢٥,٥%) من اجمالي سكان المدينة عام ١٩٧٧ ولتصل الى (٤٦,٥%) عام ٢٠١٦.

ب- ارتفعت الزيادة السكانية بشكل متصاعد خلال المدة نفسها محققة نمواً سكانياً متبايناً بين فترة زمنية واخرى.

ت- ازدياد الكثافة السكانية من (٢٥,٦) الى (١٣٨,٣) شخص/هكتار للمدة (١٩٧٧-٢٠١٦) فيما اختلفت بين القطاعات لتسجل اعلاها في القطاع الشرقي بواقع (٢٠٣,٥ شخص/هكتار)، وبلغت نسبة النوع (١٠٢,٤).

ث- شكل الاستعمال السكني (٤٢,٦%) من مساحة المدينة عام ٢٠١٦ بعد ان كان (٦,٥%) عام ١٩٧٧.

ج- ازدادت اعداد المحال التجارية وارتفعت نسبة العاملين فيها من (١٦٣٩) الى (٧٤٩٣) محلا تجاريا ومن (٣١٤١) الى (١٧٨٣٦) شخصا يعمل في هذا القطاع خلال المدة ١٩٧٧-٢٠١٦.

ح- شهد الاستعمال الصناعي نمواً واضحاً لتبلغ اعداد المؤسسات الصناعية (٢٢٨٩) مؤسسة عام ٢٠١٦ بعد ان كانت (١٤٧٨) مؤسسة عام ٢٠٠٨.

خ- بلغت مساحة استعمال الارض لأغراض النقل (٨٥٠) هكتارا عام ٢٠١٦.

د- ارتفعت مساحة استعمالات الارض التعليمية لتشكل (٣,٦%) من مساحة المدينة عام ٢٠١٦ بعد ان كانت تشكل (١,٨%) منها عام ١٩٩٦.

ذ- تطورت مساحة الاستعمال الصحي من (٠,٢٥%) من مساحة المدينة عام ١٩٩٦ الى (٠,٣٣%) منها عام ٢٠١٦.

٣- تناول المبحث الثاني المفهوم العام للجريمة، وتحديد مفهومي جريمة السرقة والقتل، والعوامل المؤثرة على الجريمة من قبيل العوامل الاجتماعية المتمثلة بالمتغيرات الاجتماعية كالمهنة، والحالة الاجتماعية، ونوع السكن، والتحصيل الدراسي وغيرها، وكذلك عامل البطالة والفقر، اما العوامل النفسية فيعدها البعض مهمة في خلق المجرم وتكوينه، في حين يركز الجغرافيون على العوامل الجغرافية وخصوصاً درجات الحرارة والسطح إذ تزداد جريمة القتل مع ارتفاع درجات الحرارة وارتفاع التضاريس ووعورتها، فيما تزداد جريمة السرقة في حالة انخفاض درجات الحرارة.

٤- هناك علاقة واضحة بين التحضر والجريمة، كما ان هناك علاقة طردية بين معدل الجريمة والتحضر، مع تباين انتشارها داخل المدينة بحسب المستوى الاقتصادي والاجتماعي للأحياء السكنية.

# الفصل الثاني

التباين الزمني لجريمتي السرقة والقتل في

مدينة العمارة للمدة ٢٠٠٦-٢٠١٦

## الفصل الثاني: التباين الزمني لجريمتي السرقة والقتل في مدينة العمارة للمدة ٢٠٠٦-٢٠١٦

### تمهيد

تتباين الجريمة بحسب أنواعها وأعدادها من فترة إلى أخرى، سواء أكان التباين على مستوى السنوات ام على مستوى الفصول وشهور السنة الواحدة، بل يتعدى الأمر إلى وجود تباين في الوقت الذي ترتكب فيه الجريمة خلال ساعات اليوم الواحد .

يتناول الفصل التباين الزمني لجريمة السرقة والقتل في مدينة العمارة خلال سنوات الدراسة ٢٠٠٦-٢٠١٦ بحسب فصولها واشهر السنة الواحدة، كما يتناول تباين معدلها بحسب ساعات حدوثها.

لقد أشارت بعض الدراسات وجود عدة أنماط تتحكم في تباين نمط التوزيع الزمني لظاهرة الجريمة بشكل عام، ولجريمتي السرقة والقتل بشكل خاص، وتأثر الجريمة بالمناخ لاسيما درجات الحرارة، إذ تزداد جرائم العنف وجرائم الدم في المناطق الحارة وخلال فصل الصيف، في حين تتزايد جرائم المال في البلاد الباردة وخلال فصل الشتاء<sup>(١)</sup>.

الا ان هناك دراسات أخر تشير الى عدم وجود تباين في الأنماط الزمنية للجريمة بين الأشهر الباردة والحارة مما يخالف العديد من الدراسات التي أجريت على مستوى العالم ولا يتفق مع قانون كيتليه الحراري<sup>(٢)</sup>.

(١) عبد الله معاوية، الدافع إلى ارتكاب جريمة القتل في الوطن العربي، المركز العربي للدراسات الأمنية والتدريب، الرياض،

١٩٩٠، ص ٦١.

(٢) احمد فارس العيسى، مصدر سابق، ص ٤٧.



## المبحث الأول: التباين الزمني لجريمة السرقة في مدينة العمارة للمدة ٢٠٠٦-٢٠١٦

تعد جريمة السرقة من الجرائم الخطيرة التي ترتكب في المجتمعات المختلفة لان طبيعة انتشارها وحجمها يوحيان بالمشكلات الكبيرة التي يعاني منها المجتمع، ومن جوانب مختلفة سواء أكانت اقتصادية أم اجتماعية أم أخلاقية، لذا يستدعي الوقوف عندها، وسيتم تناولها على النحو الآتي:-

## أولاً- التباين الزمني لجريمة السرقة في مدينة العمارة.

تباين أعداد جرائم السرقة في مدينة العمارة خلال مدة الدراسة من ٢٠٠٦-٢٠١٦ إذ بلغت (٦٨٧) جريمة، وقد احتل عام ٢٠٠٨ المرتبة الأولى بواقع (٧٥) جريمة وبنسبة (١٠,٩%) من إجمالي الجرائم في المدينة، الجدول (١١) وبذلك يفوق المعدل السنوي لعدد الجرائم المرتكبة خلال مدة الدراسة البالغ (٦٢,٥) جريمة، بينما جاء عام ٢٠١٦ في المرتبة الثانية إذ بلغ عددها (٧١) جريمة وبنسبة (١٠,٣%) منها وقد تفوق عن المعدل السنوي بمقدار (٨,٥) جريمة، وحصل عام ٢٠٠٧ على المرتبة الثالثة إذ بلغت (٧٠) جريمة وقد شكلت نسبة (١٠,٢%) منها متفوقاً أيضاً على المعدل السنوي بـ (٧,٥) جريمة، في حين تربع عام ٢٠١٥ على المرتبة الأخيرة وبواقع (٥٠) جريمة وبنسبة (٧,٣%) منخفضاً عن المعدل السنوي بـ (١٢,٥) جريمة بنسبة (١,٨%) منها.

يُستنتج إن سبب التباين ناجم عن عدة أسباب يقف في مقدمتها طبيعة الظروف الأمنية التي تتعرض لها المدينة والتي تختلف في طبيعة العمليات التي تقوم بها الجهات الأمنية المختلفة سواء أكانت المحلية منها أم القادمة من مدن أخرى، والتي تُستقدم لفرض الأمن في المدينة وملاحقة مرتكبي الجرائم المختلفة، وتنفيذ عمليات إلقاء القبض على المدانين بمختلف الجرائم، إذ إن فرض القانون وهيبته له دور كبير في الحد من الجرائم إذ يؤثر ارتفاع الجرائم التدريجي بعد ٢٠٠٣ حتى ٢٠٠٨ الذي سجل أعلى الجرائم بسبب ضعف القانون وغياب دور الأجهزة الأمنية الفاعلة، كما ان لبعض الحالات العشوائية التي حققت حماية للمجرمين بسبب طبيعة الإجراءات التي تتخذها هذه العشائر وبالتالي توفير غطاء للمجرمين لارتكاب أفعالهم لاسيما وان ضعف الجانب الأمني أدى إلى انتشار الظاهرة العشوائية التي كانت في الأصل متجذرة في مجتمع المدينة، وتعود الأرقام بالانخفاض إذ سجل عام ٢٠١٢ أدناها بسبب عمليات فرض القانون في المدينة، تلتها بعد ذلك ارتفاعات ملحوظة في أعداد الجرائم المرتكبة ابتداءً من ٢٠١٣ ويعود ذلك إلى الجانب الاقتصادي فضلاً عن الجانب الأمني مما أدى إلى ارتفاع أعداد الجرائم إذ شهدت الأعوام الأخيرة بروز المشكلة الاقتصادية التي ألمت بالعراق بشكل عام بسبب انخفاض أسعار النفط التي القت بضلالها على الوضع الاقتصادي في عموم البلاد وبالتالي ساعد على ازدياد نسب البطالة التي شكلت نسبة (١٦,٥%) عام ٢٠١٤ على مستوى المحافظة وبذلك فاقت

معدلاتها في العراق والتي شكلت نسبة (١٥,٣%) تقريباً<sup>(١)</sup>، وبالتالي ساعدت على ازدياد حالات الجريمة وانتشارها بشكل كبير .

## الجدول (١١)

التباين الزمني لجرائم السرقة في مدينة العمارة للمدة ٢٠١٦-٢٠٠٦

المرتبة	النسبة %	عدد جرائم السرقة	السنة
٦	٩	٦٢	٢٠٠٦
٣	١٠,٢	٧٠	٢٠٠٧
١	١٠,٩	٧٥	٢٠٠٨
٤	٩,٩	٦٨	٢٠٠٩
٧	٨,٢	٥٦	٢٠١٠
٨	٨	٥٥	٢٠١١
٩	٧,٤	٥١	٢٠١٢
٦	٩	٦٢	٢٠١٣
٥	٩,٨	٦٧	٢٠١٤
١٠	٧,٣	٥٠	٢٠١٥
٢	١٠,٣	٧١	٢٠١٦
-	١٠٠	٦٨٧	المجموع
-	٩,١	٦٢,٥	المعدل والنسبة

المصدر: بالاعتماد على جمهورية العراق، وزارة العدل، رئاسة محكمة ميسان، الاحصاء، ٢٠١٧، بيانات غير منشورة .

اظهر تحليل البيانات وجود مدى سنوي لجريمة السرقة بلغ (٢٥) جريمة، وذلك لأنها سجلت أدنى حد للجريمة قد بلغ (٥٠) جريمة وأعلى حد لها بلغ (٧٥) جريمة، وان الوسط الحسابي للجرائم قد بلغ (٦٢,٥) جريمة سنوياً، علماً إن المجموع الكلي للجرائم المسجلة خلال مدة الدراسة بلغ (٦٨٧) جريمة، من جهة أخرى أظهرت الإحصاءات وجود اختلاف بين سنوات الدراسة التي انحرفت فيها الجرائم بمقدار (٨,٥) وقد سجلت تباين بلغ (٧٢,٢) عن الوسط الحسابي خلال مدة الدراسة الجدول (١٢).

(١) جمهورية العراق ، الجهاز المركزي للإحصاء ، مديرية إحصاء محافظة ميسان ، بيانات غير منشورة ، ٢٠١٧ .

## الجدول (١٢)

البيانات الإحصائية لجريمة السرقة في مدينة العمارة للمدة من ٢٠٠٦-٢٠١٦

N	Range	Minimum	Maximum	Sum	Mean	Deviation	Variance
العدد	المدى	الحد الأدنى	الحد الأعلى	المجموع	الوسط	الانحراف	التباين
11	25	50	75	687	62.5	8.5	72.2

المصدر: بالاعتماد على الجدول (١١) باستخدام برنامج SPSS

## ثانياً- التباين الزمني لجريمة السرقة بحسب فصول واشهر السنة في مدينة العمارة.

يُظهر تتبع التباين الحاصل في اعداد جرائم السرقة في مدينة العمارة للمدة ٢٠٠٦-٢٠١٦ بحسب فصول واشهر السنة الملحق (٣)، زيادة اعدادها في الفصول الباردة وانخفاضها في الفصول الحارة، فقد احتل فصل الشتاء المرتبة الاولى بواقع (٢٨٩) جريمة بنسبة (٤٢,٠٧%) من مجموع سرقات المدينة البالغة (٦٨٧) جريمة، وجاء في المرتبة الثانية فصل الربيع بجرائم بلغت (٢١٥) جريمة بنسبة (٣١,٢٩%) منها، في حين كانت المرتبة الثالثة لفصل الخريف مسجلا (١٠٢) جريمة بنسبة (١٤,٨٤%) منها، اما فصل الصيف فقد كان في المرتبة الرابعة وقد سجل (٨١) جريمة بنسبة (١١,٧٩%) منها.

اما على صعيد الاشهر فقد جاء شهر شباط بالمرتبة الأولى في عدد الجرائم خلال مدة الدراسة إذ سجل (١١٧) جريمة وبنسبة (١٧%) من إجمالي الجرائم في المدينة، في حين كان في المرتبة الثالثة من إذ ابرد الاشهر بمعد حرارة بلغ (١٤,٥ م) وحل شهر كانون الثاني في المرتبة الثانية إذ بلغت (١١٦) جريمة بنسبة (١٦,٩%) منها، وكانت مرتبته الاولى في انخفاض معدل درجات الحرارة بمعدل (١١,٤ م) وجاء شهر آذار بالمرتبة الثالثة لتبلغ (١١١) جريمة وبنسبة (١٦,٢%) منه، وليسجل درجات حرارة بلغ معدلها (١٩,١ م) وهكذا وصولا الى المرتبة الاخيرة التي حل فيها شهر آب وبواقع (٢٣) جريمة وبنسبة (٣,٣%) من مجمل سرقات مدينة العمارة، مع معدل درجات حرارة بلغت (٣٨ م) الشكل (٣).

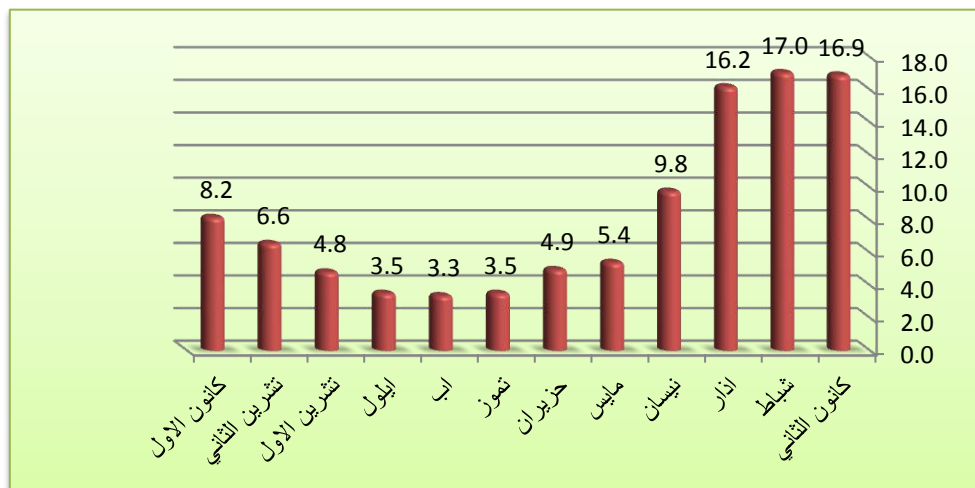
إن التباين في نمط توزيع ارتكاب جرائم السرقة خلال مدة الدراسة يعود إلى طبيعة الظروف المناخية التي تتمثل في تعاقب اشهر الشتاء والصيف، وهذا ما أكده كل من العالم البلجيكي كيتليه والعالم الفرنسي جيري اللذان أوضحا إن هنالك علاقة بين طبيعة المناخ والسلوك الإجرامي، واستطاع العالم كيتليه أن يثبت إحصائيا بان جرائم المال تزداد في فصل الشتاء وليتمكن لاحقا من وضع قانوناً اسماه بالقانون الحراري والذي يتضمن بأن عدد الجرائم المرتكبة يختلف من مكان إلى آخر باختلاف درجات الحرارة<sup>(١)</sup>.

(١) عبد الرحمن محمد الشهراني، الخصائص الاجتماعية لمركبي جريمة سرقة المحلات التجارية، أكاديمية نايف العربية

للعلوم الأمنية، قسم العلوم الاجتماعية، رسالة ماجستير، الرياض، ٢٠٠٤، ص ٣٩.

الشكل (٣)

التوزيع الجغرافي لجريمة السرقة في مدينة العمارة بحسب الشهور من ٢٠٠٦ - ٢٠١٦



المصدر : بالاعتماد على الملحق (٣)

يُبين تحليل البيانات وجود مدى شهري بلغ (٩٤) جريمة وقد سجلت (١١٧) جريمة كحد اعلى في حين سجلت (٢٣) جريمة كحد ادنى، وبوسط حسابي بلغ (٥٧,٢) جريمة شهرياً، علماً إن المجموع الكلي للجرائم المسجلة بلغ (٦٨٧) جريمة، ويتضح لنا بأن هنالك اختلافاً في مستوى الجرائم التي انحرفت عن متوسطها بمقدار (٣٧) لتسجل تباين بلغ (١,٣) عن الوسط الحسابي خلال مدة الدراسة الجدول (١٣)، كما أن المدى الحراري لمعدلات درجات الحرارة للمدة المدروسة بلغ (٢٧,٣)م في حين سجل أعلى معدل (٣٨,٧)م وان أدنى معدل بلغ (١١,٤)م اما الوسط الحسابي فقد بلغ (٢٥,٨)م وقد سجل انحرافاً بمقدار (١٠,٢) وتحقق تبايناً عن وسطها الحسابي بلغ (١٠٤,٢) بسبب اختلاف درجات الحرارة بين الشتاء والصيف.

الجدول (١٣)

البيانات الإحصائية لجريمة السرقة ومعدل درجات الحرارة في مدينة العمارة للمدة ٢٠٠٦-٢٠١٦

	N العدد	Range المدى	Minimum الحد الأدنى	Maximum الحد الأعلى	Sum المجموع	Mean الوسط	Deviation الانحراف	Variance التباين
السرقة	12	94	23	117	687	57.2	37	1.3
درجة الحرارة	12	27.3	11.4	38.7	310.1	25.8	10.2	104.2

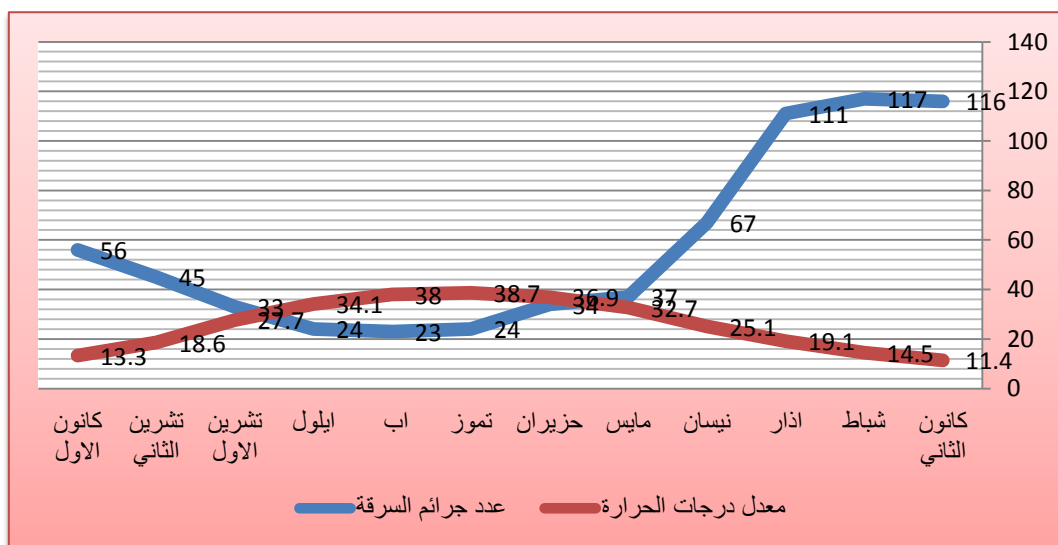
المصدر: بالاعتماد على الملحق (٣) باستخدام SPSS

لأجل بيان العلاقة بين ارتكاب جرائم السرقة، واختلاف درجات الحرارة عمدت الدراسة إلى استخدام دالة معامل الارتباط بيرسن لبيان نوع العلاقة بين المتغيرين إذ أنت النتائج الإحصائية بأنها علاقة قوية جداً وعكسية بلغت (٠,٨٠٦-) وبعبارة أخرى فإنه كلما ارتفعت معدلات درجات الحرارة انخفض معدل عدد الجرائم، الشكل (٤)، والعكس صحيح، ولعل السبب الرئيس في ارتفاع أعداد جرائم السرقة في فصل الشتاء يعود إلى

تفضيل الجناة لهذا الفصل من السنة بسبب قلة حركة السكان في الشوارع مما يساعد الجناة على التحرك بسهولة وتحقيق عمليات الرصد والمراقبة قبل تنفيذ جرائمهم ، على العكس من فصل الصيف الذي يتميز بكثرة حركة السكان في الشوارع والتي تمتد لفترات طويلة من الليل، مما يعيق عمليات السرقة، وهذا مطابق مع ما جاء به العالم كيتليه في قانونه الحراري الذي ينص على إن جرائم السرقة تزداد في الفصول الباردة (الشتاء)<sup>(١)</sup>، كما يتفق مع الدراسة التي تناولت ظاهرة الجريمة في مدينة الرمادي بأن أكثر جرائم السرقات تزداد في فصل الشتاء<sup>(٢)</sup>.

## الشكل (٤)

العلاقة بين عدد جرائم السرقة ودرجات الحرارة في مدينة العمارة للمدة ٢٠٠٦-٢٠١٦



المصدر: بالاعتماد على الملحق (٣)

## ثالثاً- التباين الزمني لجريمة السرقة بحسب وقت ارتكابها في مدينة العمارة.

يُبين الجدول (١٤) والشكل (٥) ان هناك تبايناً زمنياً خلال ساعات اليوم الواحد إذ تزداد جرائم السرقة بشكل كبير في ساعات الليل والصباح الباكر وتتنخفض في ساعات النهار، إذ كان عددها قد بلغ (٢٠٥) جريمة بين الساعة (١٢،١) بعد منتصف الليل-٣ صباحاً) بنسبة (٣٠,٠%) من مجموع سرقات مدينة العمارة البالغ عددها (٦٨٧) جريمة وقد احتلت المرتبة الأولى، وذلك لسهولة تخفي المجرمين في الظلام لان اغلب السكان يخلدون إلى النوم فضلاً عن خلو الشوارع والأحياء من المارة، لتتحقق لهم بذلك غاية مهمة وهي سهولة الهرب بعد تنفيذ جرائمهم، تلتها في المرتبة الثانية الفترة بين (٣،١ صباحاً-٦ صباحاً) والتي بلغت (١٣٢) جريمة بنسبة

(١) محمد عارف، مصدر سابق، ص ١٥٣.

(٢) محمد احمد شهاب نياح العبيدي، مصدر سابق ، ص ٥٤.

## الجدول (١٤)

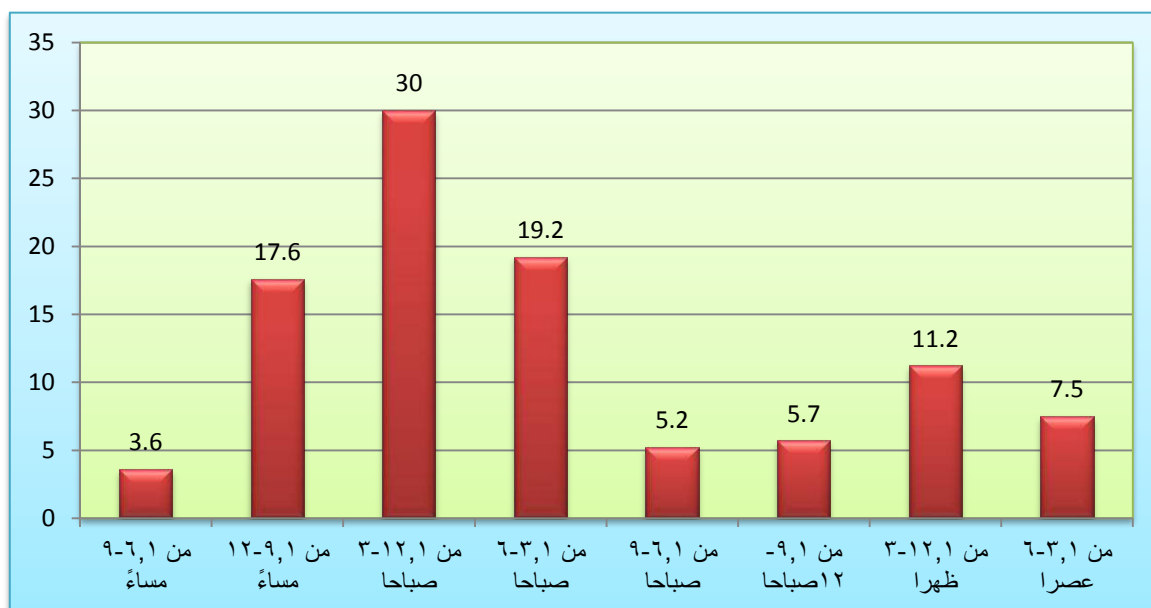
عدد جرائم السرقة بحسب ساعات اليوم في مدينة العمارة للمدة ٢٠٠٦-٢٠١٦

النسبة %	العدد	وقت حدوث الجريمة
٣,٦	٢٥	من ٦,١-٩ مساءً
١٧,٦	١٢١	من ٩,١-١٢ مساءً
٣٠,٠	٢٠٥	من ٣-١٢,١ صباحا
١٩,٢	١٣٢	من ٦-٣,١ صباحا
٥,٢	٣٦	من ٩-٦,١ صباحا
٥,٧	٣٩	من ١٢-٩,١ صباحا
١١,٢	٧٧	من ٣-١٢,١ ظهرا
٧,٥	٥٢	من ٦-٣,١ عصرا
%١٠٠	٦٨٧	المجموع

المصدر: بالاعتماد على جمهورية العراق، وزارة العدل، رئاسة محكمة ميسان، الاحصاء، ٢٠١٧، بيانات غير منشورة .

## الشكل (٥)

التوزيع الجغرافي لجرائم السرقة بحسب ساعات اليوم في مدينة العمارة للمدة ٢٠٠٦-٢٠١٦



المصدر: بالاعتماد على الجدول (١٤)

(١٩,٢%) منها، وجاءت في المرتبة الثالثة الفترة بين (٩,١ مساءً-١٢ منتصف الليل) إذ بلغ عددها (١٢١) جريمة بنسبة (١٧,٦%) منها، في حين كانت المرتبة الثامنة والأخيرة للفترة (٦,١ عصرًا-٩ مساءً) إذ تم تسجيل (٢٥) جريمة فقط بنسبة (٣,٦%) من مجموع الجرائم.

رابعاً- التباين الزمني لجريمة السرقة بحسب نوعها في مدينة العمارة.

لم تقتصر جرائم السرقة في منطقة الدراسة على نوع واحد، بل تباين عددها بحسب أنواعها الجدول (١٥) والشكل (٦)، فقد حلت سرقة المنازل في المرتبة الأولى مسجلة (٣٣٩) جريمة بنسبة (٤٩,٣%) من المجموع الكلي لجرائم السرقة ويعود ذلك الى العدد الذي تمثله المنازل في المدينة والتي بلغت (٦٤٠٣٥) منزلاً<sup>(١)</sup> مما يتيح فرص أكثر للجناة لارتكابهم السرقة، اما في المرتبة الثانية فقد حلت سرقة السيارات التي سجلت (١٨٤) جريمة بنسبة (٢٦,٨%) منها بسبب الاعداد الكبيرة للسيارات في المدينة والبالغة (٦٤٣٩٦) سيارة<sup>(٢)</sup>، وجاءت سرقة الاشخاص في المرتبة الثالثة التي بلغت (٩٤) جريمة وبنسبة (١٣,٧%) منها وغالباً ما ترتكب في المناطق المزدهمة وفي اوقات المناسبات، وحلت في المرتبة الرابعة سرقة المحال التجارية بجرائم بلغت (٦١) جريمة وبنسبة (٨,٩%) منها نتيجة لانتشار المحال التجارية خارج المناطق التجارية الرئيسية في المدينة وصعوبة توفير الحماية اللازمة لها، اما سرقة الدوائر فقد حلت في المرتبة الخامسة مسجلة (٩) جرائم فقط وبنسبة (١,٣%) منها ويعود انخفاض نسبها الى طبيعة الحماية الامنية والى الحاجة الى عمل جماعي من قبل الجناة.

### الجدول (١٥)

عدد جريمة السرقة بحسب أنواعها في مدينة العمارة للمدة ٢٠٠٦-٢٠١٦

النسبة %	المجموع	نوع السرقة
٤٩,٣	٣٣٩	منزل
٢٦,٨	١٨٤	سيارة
١٣,٧	٩٤	اشخاص
٨,٩	٦١	محل تجاري
١,٣	٩	دائرة
١٠٠,٠	٦٨٧	المجموع

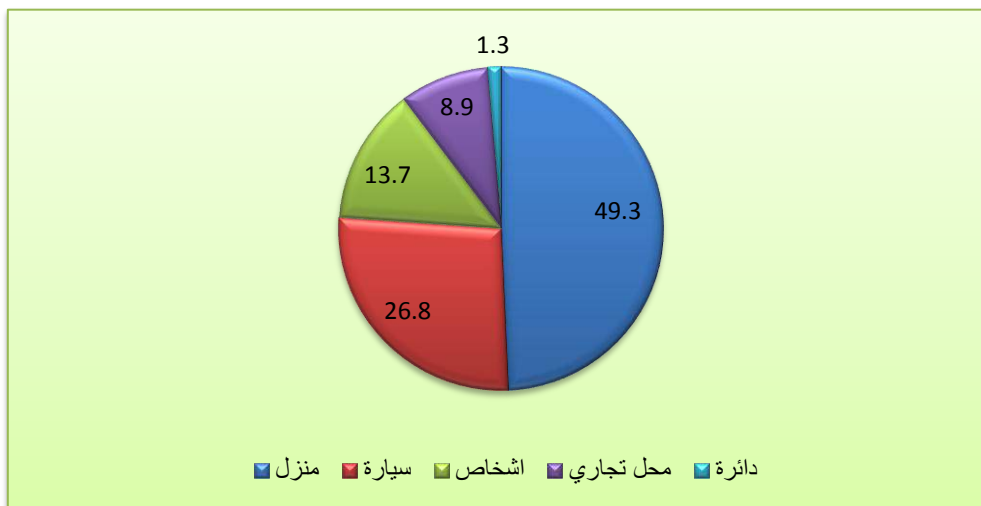
المصدر: بالاعتماد على جمهورية العراق، وزارة العدل، رئاسة محكمة ميسان، الاحصاء، ٢٠١٧، بيانات غير منشورة .

(١) وزارة التخطيط، الجهاز المركزي للإحصاء، مديرية احصاء ميسان، حصر وترقيم السكان لسنة ٢٠٠٩، بيانات غير منشورة، ٢٠١٧.

(٢) صلاح مهدي عريبي الزبيدي، مصدر سابق، ص ٢٩٥.

## الشكل (٦)

التوزيع الجغرافي لجريمة السرقة بحسب أنواعها في مدينة العمارة للمدة ٢٠٠٦-٢٠١٦



المصدر: بالاعتماد على الجدول (١٥)

يُظهر الجدول (١٦) وجود مدى في أنواع جرائم السرقة بلغ (٣٣٠) جريمة، إذ سجلت (٩) جرائم كحد أدنى وسجلت (٣٣٩) جريمة كحد أدنى، علماً أن العدد الكلي (٦٨٧) جريمة وبوسط حسابي بلغ (١٣٧,٤) جريمة وبانحراف مقداره (١٢٩,٤)، وكذلك أظهر تباين بلغ (١٦٧) عن الوسط الحسابي للجريمة.

## الجدول (١٦)

البيانات الإحصائية لجريمة السرقة بحسب أنواعها في مدينة العمارة للمدة ٢٠٠٦-٢٠١٦

N	Range	Minimum	Maximum	Sum	Mean	Deviation	Variance
العدد	المدى	الحد الأدنى	الحد الأعلى	المجموع	الوسط	الانحراف	التباين
5	330	9	339	687	137.4	129.4	167

المصدر: بالاعتماد على الجدول (١٥) باستخدام برنامج SPSS

ان انواع السرقة قد تباين عددها من عام الى اخر خلال مدة الدراسة، الملحق (٤)، ولأجل معرفة نمط التباين الزمني لأنواع جريمة السرقة سيتم تناولها على النحو الآتي:-

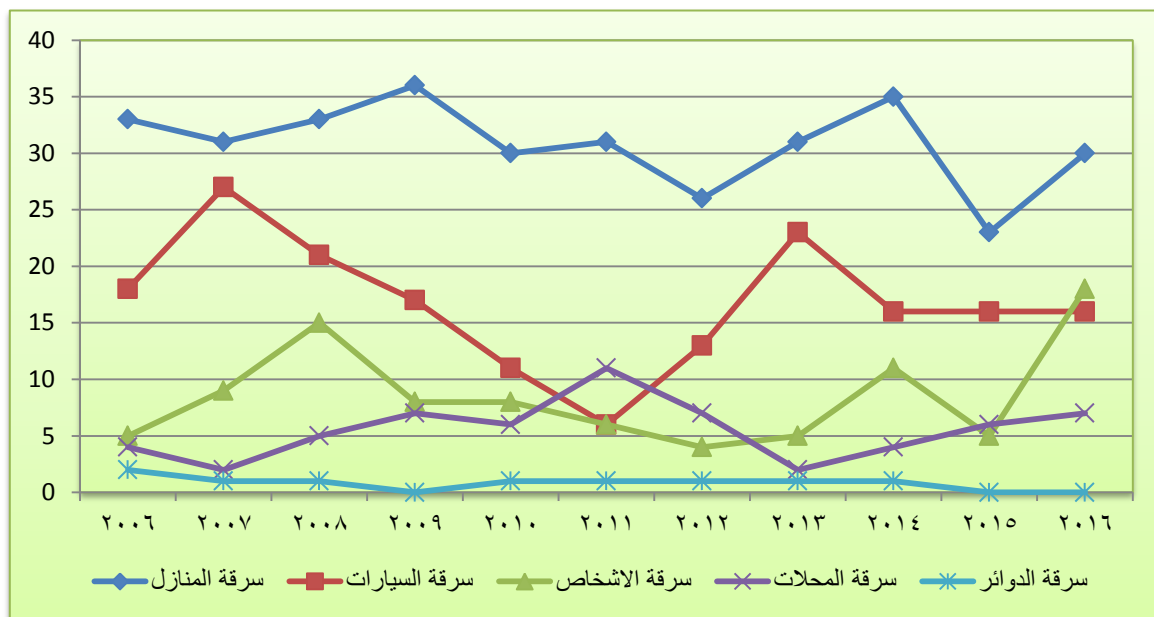
١- سرقة المنازل: تباين اعداد سرقات المنازل في مدينة العمارة من عام الى اخر، يتضح من الشكل (٧) ان عام ٢٠٠٩ حل بالمرتبة الاولى بواقع (٣٦) جريمة بنسبة (١٠,٦%) منها، بعده جاء عام ٢٠١٤ في المرتبة الثانية ب(٣٥) جريمة بنسبة (١٠,٣%) منها، في حين تقاسم عام (٢٠٠٦ و٢٠٠٨) المرتبة الثالثة ليسجلا (٣٣)



جريمة بنسبة (٩,٧%) لكل منهما، في حين كانت المرتبة السابعة والاحيرة عام ٢٠١٥ الذي رُصدت فيه (٢٣) جريمة بنسبة (٦,٨%) منها.

الشكل (٧)

التوزيع الجغرافي لجريمة السرقة بحسب السنوات في مدينة العمارة للمدة ٢٠١٦-٢٠٠٦



المصدر: بالاعتماد على الملحق (٤)

يتبين من الجدول (١٧) ان المدى بلغ (١٣) جريمة/عام إذ سجل (٢٣) جريمة/عام كحد ادنى و (٣٦) جريمة/عام كحد اعلى، بجرائم بلغ مجموعها (٣٣٩) جريمة وبوسط حسابي بلغ (٣٠,٨١) جريمة/سنة وسجلت انحرافا في قيمها بلغت (٣,٧٣) وبتباين طفيف بلغ (١٣,٩٦) عن الوسط الحسابي لها.

٢- سرقة السيارات: تتباين عدد جرائم سرقة السيارات خلال مدة الدراسة، إذ تصدر عام ٢٠٠٧ المرتبة الاولى بواقع (٢٧) جريمة بنسبة (١٤,٧%) منها، في حين حلَّ بالمرتبة الثانية عام ٢٠١٣ بـ (١٣) جريمة بنسبة (١٢,٥%) منها، اما المرتبة الثالثة فقد كانت عام ٢٠٠٨ بواقع (٢١) جريمة بنسبة (١١,٤%) منها، وجاء اخيراً وفي المرتبة التاسعة عام ٢٠١١ الذي رُصدت فيه (٦) جرائم فقط بنسبة (٣,٣%) منها، وبلغ المدى (٢١) جريمة/عام، إذ سُجل الحد الاعلى (٢٧) جريمة/عام والحد الادنى (٦) جرائم/عام في حين بلغ المجموع الكلي (١٨٤) جريمة وبوسط حسابي بلغ (١٦,٧٢) جريمة/عام وانحراف بلغ (٥,٧٢) جريمة وبتباين (٣٢,٨١) عن قيم الوسط الحسابي لها.

٣- سرقة الاشخاص: تتباين اعداد جريمة سرقة الاشخاص من سنة الى اخرى في مدينة العمارة، وقد تصدر عام ٢٠١٦ المرتبة الاولى بواقع (١٨) جريمة بنسبة (١٩,١%) منها، جاء بالمرتبة الثانية عام ٢٠٠٨

مسجلاً (١٥) جريمة بنسبة (١٦%) منها، اما المرتبة الثالثة كانت من نصيب عام ٢٠١٤ الذي رُصدت فيه (١١) جريمة بنسبة (١١,٧%) منها، وكانت المرتبة الثامنة من حصة عام ٢٠١٢ وقد سجل (٤) جرائم فقط بنسبة (٤,٣%) منها، وقد بلغ المدى (١٤) جريمة/عام وقد تحقق خلال مدة الدراسة (٤) جرائم/عام كحد ادنى، في حين كان الحد الاعلى (١٨) جريمة/عام، وبلغ المجموع الكلي (٩٤) جريمة بوسط حسابي (٨,٥٤) جريمة/عام، واطهرت الاحصاءات وجود انحراف عن قيمها بلغ (٤,٥٠) جريمة، ويتباين (٢٠,٢٧) عن قيم وسطها الحسابي.

## الجدول (١٧)

البيانات الاحصائية لجريمة السرقة في مدينة العمارة للمدة ٢٠١٦-٢٠٠٦

نوع السرقة	N عدد الاعوام	Range المدى	Minimum الحد الأدنى	Maximum الحد الأعلى	Sum المجموع	Mean الوسط	Deviation الانحراف	Variance التباين
المنازل	11	13	23	36	339	30.81	3.73	13.96
السيارات		21	6	27	184	16.72	5.72	32.81
الأشخاص		14	4	18	94	8.54	4.50	20.27
المحال التجارية		9	2	11	61	5.54	2.58	6.67
الدوائر		2	0	2	9	0.81	0.6	0.36

المصدر: بالاعتماد على الملحق (٤) باستخدام برنامج SPSS

٤- سرقة المحال التجارية: اظهرت جريمة سرقة المحال التجارية في مدينة العمارة بعض التباين، إذ حل عام ٢٠١١ في المرتبة الاولى ليسجل (١١) جريمة بنسبة (١٨%) منها، فيما جاءت في المرتبة الثانية الاعوام (٢٠٠٩ و ٢٠١٢ و ٢٠١٦) التي رُصدت في كل منهم (٧) جرائم بنسبة (١١,٥%) منها، في حين كانت المرتبة الثالثة للعامين (٢٠١٠ و ٢٠١٥) بجرائم بلغت (٦) جرائم بنسبة (٩,٨%) منها، وجاء في المرتبة السادسة والاخيرة العامين (٢٠٠٧ و ٢٠١٣) بـ (٢) جريمة لكل منهم بنسبة (٣,٣%) منها، اما المدى فقد كان (٩) جرائم إذ كان الحد الادنى (٢) جريمة والحد الاعلى (١١) جريمة وكان المجموع الكلي للجرائم المرتكبة (٦١) جريمة وبوسط حسابي (٥,٥٤) جريمة/سنة وبانحراف بلغ (٢,٥٨) جريمة عن معدلاتها ويتباين (٦,٦٧) عن قيمة وسطها الحسابي.

٥- سرقة الدوائر: التباين في سرقة الدوائر قليل جدا وذلك يعود الى قلة اعداد سرقات الدوائر خلال مدة الدراسة، إذ حل عام ٢٠٠٦ في المرتبة الاولى ليسجل (٢) جريمة بنسبة (٢٢,٢%) منها، في حين رُصدت في الاعوام (٢٠٠٧ و ٢٠٠٨ و ٢٠١٠ و ٢٠١١ و ٢٠١٢ و ٢٠١٣ و ٢٠١٤) جريمة واحدة لكل منها بنسبة (١١,١%)

منها، فيما جاءت الاعوام (٢٠٠٩ و٢٠١٥ و٢٠١٦) في المرتبة الثالثة إذ لم ترتكب اي جريمة فيها، اما اعلى حد لها فقد بلغ (٢) جريمة/عام وحد ادنى (٠) وبمدى بين الجرائم بلغ (٢) جريمة/عام، في الوقت الذي كان المجموع الكلي لها (٩) جرائم وبوسط حسابي مقداره (٠,٨١) جريمة/عام، وبمعامل اختلاف (٠,٦) جريمة وتباين ضعيف وصل الى (٠,٣٦) عن وسطها الحسابي.

#### خامساً- التباين الزمني لجريمة السرقة بحسب المادة المسروقة في مدينة العمارة.

يميل الجناة في اغلب الاوقات الى سرقة المواد السهلة الحمل والغالية الثمن، بذلك احتلت سرقة الاموال المرتبة الاولى إذ بلغت (٢٥٧) جريمة بنسبة (٣٧,٤%) من المجموع الكلي البالغ (٦٨٧) جريمة، الجدول (١٨) والشكل (٨) في حين جاءت في المرتبة الثانية سرقة السيارات إذ رُصدت (١٨٤) جريمة بنسبة (٢٦,٨%) منها، اما المرتبة الثالثة كانت من نصيب سرقة الحلي والتي بلغت (١٠٧) جرائم بنسبة (١٥,٦%) منها، اما المرتبة الاخيرة كانت من نصيب مواد البناء بـ (٧) سرقات بنسبة (١,٠%) منها ويعود السبب في ذلك الى كبر حجم مواد البناء وقلة قيمتها مقارنة بالمواد الاخر، فضلا عن الحاجة الى وسائل نقل لنقله بعد السرقة.

#### الجدول (١٨)

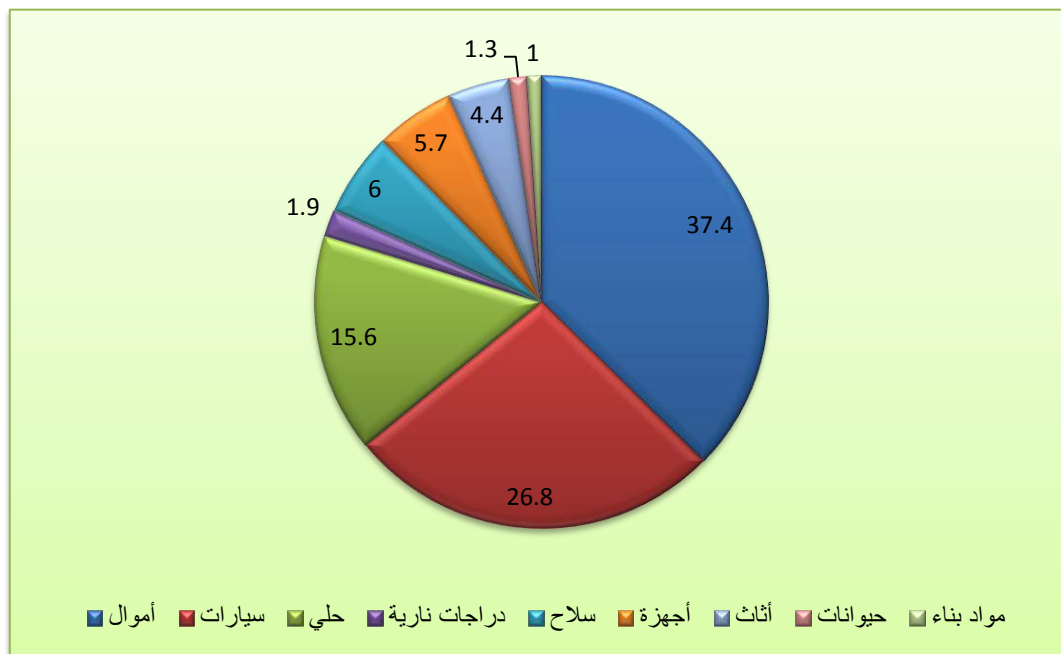
التوزيع الجغرافي والنسبي لجريمة السرقة بحسب المادة المسروقة في مدينة العمارة للمدة ٢٠١٦-٢٠٠٦

النسبة %	المجموع	المادة المسروقة
٣٧,٤	٢٥٧	أموال
٢٦,٨	١٨٤	سيارات
١٥,٦	١٠٧	حلي
٦,٠	٤١	سلاح
٥,٧	٣٩	أجهزة
٤,٣	٣٠	أثاث
١,٩	١٣	دراجات نارية
١,٣	٩	حيوانات
١,٠	٧	مواد بناء
١٠٠	٦٨٧	المجموع

المصدر: بالاعتماد على: جمهورية العراق، وزارة العدل، رئاسة محكمة ميسان، الاحصاء، ٢٠١٧، بيانات غير منشورة .

الشكل (٨)

التوزيع الجغرافي لجريمة السرقة بحسب المادة المسروقة في مدينة العمارة للمدة ٢٠١٦-٢٠٠٦



المصدر: بالاعتماد على الجدول (١٨)

يُظهر الجدول (١٩) وجود مدى كبير بلغ (٢٣٦) جريمة، إذ سُجِّل (٢١) جريمة/عام كحد أدنى في حين بلغ الحد الأعلى (٢٥٧) جريمة/عام، وبلغ المجموع الكلي للجرائم (٦٨٧) جريمة كان وسطها الحسابي (٧٦,٣٣٣) جريمة/عام، وقد انحرفت القيم بمقدار (٧٤,٦٧٠) جريمة وتباين بلغ (٥٥٧٥,٧٥) جريمة عن وسطها الحسابي وهو تباين كبير نسبياً.

الجدول (١٩)

البيانات الإحصائية لجريمة السرقة بحسب المادة المسروقة في مدينة العمارة للمدة ٢٠١٦-٢٠٠٦

N	Range	Minimum	Maximum	Sum	Mean	Deviation	Variance
العدد	المدى	الحد الأدنى	الحد الأعلى	المجموع	الوسط	الانحراف	التباين
9	236	21	257	687	76.333	74.670	5575.75

المصدر: بالاعتماد على الجدول (١٨) باستخدام SPSS

يتبين من الملحق (٥) والجدول (٢٠) ان المواد المسروقة قد تباين عددها من سنة الى اخرى خلال مدة

الدراسة ولأجل معرفة نمط التباين الزمني لها سيتم تناولها على النحو الآتي:-

## الجدول (٢٠)

البيانات الإحصائية لجريمة السرقة في مدينة العمارة للمدة ٢٠٠٦-٢٠١٦

المادة المسروقة	N العدد	Range المدى	Minimum الحد الأدنى	Maximum الحد الأعلى	Sum المجموع	Mean الوسط	Deviation الانحراف	Variance التباين
أموال	11	14	15	29	257	23.3	4.5	20.4
سيارات		18	7	25	184	16.7	5.1	26.8
حلي		13	5	18	107	9.7	5.1	26.8
سلاح		8	0	8	41	3.7	2.6	7.2
أجهزة		10	0	10	39	3.55	3.07	9.4
أثاث		6	0	6	30	2.7	2.3	5.4

المصدر : بالاعتماد على الملحق (٥) باستخدام برنامج SPSS

١- سرقة الاموال: تباين عدد جرائم سرقة الاموال في مدينة العمارة اثناء مدة الدراسة والتي احتل فيها عام ٢٠٠٨ المرتبة الاولى ليسجل (٢٩) جريمة لتشكل نسبة (١١,٣%) من مجموع الجرائم، في حين جاء في المرتبة الثانية عام (٢٠٠٧ و ٢٠١١) بجرائم بلغت (٢٧) جريمة بنسبة (١٠,٥%) منها، وكانت المرتبة الثالثة من نصيب عام (٢٠١٢ و ٢٠١٦) بـ (٢٦) جريمة بنسبة (١٠,١%) منها، وجاء عام ٢٠١٣ في المرتبة الثامنة والاخيرة بـ (١٥) جريمة بنسبة (٥,٨%) من اجمالي الجرائم خلال مدة الدراسة، اما الحد الاعلى والادنى لجريمة سرقة الاموال فقد بلغ (٢٩) و (١٥) جريمة على التوالي، وبذلك يكون المدى بين الحدين (١٤) جريمة، علماً أن مجموع سرقات الاموال (٢٥٧) جريمة بمتوسط حسابي (٢٣,٣) جريمة/عام، وانحراف عن قيمها مقداره (٤,٥) جريمة وتباين (٢٠,٤) جريمة عن وسطها الحسابي.

٢- سرقة السيارات: إذ حل عام ٢٠١٣ في المرتبة الاولى بجرائم بلغت (٢٥) جريمة بنسبة (١٣,٦%) من اجمالي سرقات السيارات، وجاء في المرتبة الثانية عام ٢٠٠٨ ليسجل (٢٢) جريمة بنسبة (١١,٩%) منها، وكانت المرتبة الثالثة من نصيب عام ٢٠٠٩ و ٢٠١٤ ليُرصد في كل منهما (٢٠) جريمة بنسبة (١٠,٩%) منها، وصولاً الى المرتبة الاخيرة والتي حل فيها عام ٢٠١١ بحدوث (٧) جرائم بنسبة (٣,٨%) منها، ويحد اعلى بلغ (٢٥) جريمة في حين سجل الحد الادنى (٧) جرائم، وبذلك يكون المدى قد بلغ (١٨) جريمة، وبوسط حسابي قدره (١٦,٧) جريمة/عام، في حين سجلت انحرافاً (٥,١) وتباين مقداره (٢٦,٨) عن قيمة وسطها الحسابي.

٣- سرقة الحلي: وفيها حل في المرتبة الاولى عام ٢٠١٦ ليسجل (١٨) جريمة بنسبة (١٦,٨%) منها، وجاء بالمرتبة الثانية عام ٢٠٠٦ إذ بلغت (١٧) جريمة بنسبة (١٥,٩%) منها، وكانت المرتبة الثالثة من نصيب عام ٢٠٠٩ بـ (١٦) جريمة بنسبة (١٦%) منها، اما المرتبة السادسة والاخيرة فكانت للأعوام (٢٠١٠ و ٢٠١٢ و ٢٠١٣ و ٢٠١٤) إذ سجلت (٥) جرائم بنسبة (٤,٧%) لكل منهم من اجمالي الجرائم خلال مدة الدراسة، وان الحد الادنى لسرقة الحلي بلغ (٥) جرائم وكان الحد الاعلى لها (١٨) جريمة وبذلك يكون مقدار المدى (١٣)

جريمة، علماً أن المجموع الكلي للجرائم (١٠٧) جرائم بوسط حسابي (٩,٧) جريمة/عام وقد انحرفت القيم عن معدلاتها (٥,١) جريمة فيما بلغ التباين (٢٦,٨) جريمة.

٤- سرقة السلاح: ان جريمة سرقة السلاح تتباين زمانياً في مدينة العمارة للمدة ٢٠٠٦-٢٠١٦، فقد حل في المرتبة الاولى عام (٢٠١٣ و ٢٠١٤) ليسجل كل منهما (٨) جرائم بنسبة (١٩,٥%) منها، وجاء في المرتبة الثانية عام (٢٠٠٨ و ٢٠١٦) بـ (٥) جرائم بنسبة (١٢,٢%) جريمة لكل منهما، في حين كانت المرتبة الثالثة لعامي (٢٠٠٦ و ٢٠١٠) بجرائم بلغت (٤) بنسبة (٩,٨%) منها، في حين لم يحدث في عام ٢٠١٢ سرقة سلاح وجاء بذلك في المرتبة السابعة من اجمالي الجرائم المسجلة خلال مدة الدراسة، وقد بلغ المدى (٨) جرائم إذ سجلت حدا اعلى وادنى بلغ (٨) و (٠) جريمة على التوالي وكان المجموع الكلي (٤١) جريمة، وظهر مقدار الوسط الحسابي (٣,٧) جريمة/عام، وان هناك انحرافاً قدره (٢,٦) في حين سجل مقدار التباين (٧,٢).

٥- سرقة الاجهزة: تباينت اعداد سرقة الاجهزة في مدينة العمارة خلال مدة الدراسة، إذ احتل المرتبة الاولى عام ٢٠١١ بجرائم بلغت (١٠) جرائم بنسبة (٢٥,٦%) منها، في حين جاء في المرتبة الثانية عام ٢٠١٠ مسجلاً (٦) جرائم بنسبة (١٥,٤%) منها، وكانت المرتبة الثالثة من نصيب عام ٢٠٠٩ بـ (٥) جرائم بنسبة (١٢,٨%) منها، ولم تسجل سرقات خلال عامي (٢٠٠٧ و ٢٠١٢) ليكونا بذلك في المرتبة السابعة في ترتيب اجمالي الجرائم خلال فترة الدراسة، وان سرقة الاجهزة بلغت (٣٩) جريمة خلال مدة الدراسة البالغة (١١) سنة، وقد سجلت حداً اعلى مقداره (١٠) جرائم وحداً ادنى (٠) جريمة، ليتشكل مدى (١٠) جرائم، في حين ان الوسط الحسابي سجل (٣,٥) جريمة/عام، ومقدار انحراف قيمها (٣,٠٧)، مسجلاً بذلك تبايناً مقداره (٩,٤) عن وسطها الحسابي.

٦- سرقة الاثاث: على الرغم من انخفاض اعدادها فقد تباين عددها في منطقة الدراسة إذ بلغت (٣٠) جريمة بنسبة (٤,٤%) من مجموع السرقات في مدينة العمارة للمدة ٢٠٠٦-٢٠١٦، إذ حل في المرتبة الاولى عام ٢٠٠٨ بجرائم بلغت (٦) جرائم بنسبة (٢٠%) منها، في حين جاء في المرتبة الثانية عام ٢٠١٠ مسجلاً (٥) جرائم بنسبة (١٦,٧%) منها، وكانت المرتبة الثالثة لعام ٢٠١٦ بـ (٤) جرائم بنسبة (١٣,٣%) منها، ولم تسجل اي جريمة للعام (٢٠٠٦ و ٢٠٠٧ و ٢٠٠٩) لتحتل بذلك المرتبة السابعة والاخيرة، وان الحد الاعلى والادنى قد بلغ (٦) و (٠) جريمة على التوالي وان المدى كان (٦) جرائم، وسجل المجموع الكلي (٣٠) جريمة بوسط حسابي (٢,٧) جريمة/عام، وبانحراف (٢,٣) عن قيمها وتباين قدره (٥,٤) عن قيم متوسطها الحسابي.

٧- وقد سجلت بقية الجرائم المرتكبة في المدينة نسب منخفضة وتمثلت في سرقات (الدراجات النارية، الحيوانات، مواد البناء) التي لم تحقق سوى (١٣، ٩، ٧) جرائم شكلت نسبة (١,٩% و ١,٣% و ١,٠%) على التوالي خلال مدة الدراسة.

**المبحث الثاني: التباين الزمني لجريمة القتل في مدينة العمارة للمدة ٢٠٠٦-٢٠١٦**

يؤدي التحليل الزمني لبيانات الجريمة إلى اكتشاف العوامل التي تؤثر في أنماط الجريمة، ويمكن أن يؤدي رسم بياني لواقع جريمة ما إلى اكتشاف الكثير من التذبذب الزمني المتمثل بزيادة المعدلات وانخفاضها، وهذا الحال ينطبق على جريمة القتل التي سنتناولها في المبحث الحالي وإيضاح طبيعة معدلات هذه الجريمة والانماط الزمنية لحدوثها.

**أولاً- التباين الزمني لجريمة القتل في مدينة العمارة.**

يُظهر الجدول (٢١) والشكل (٩) إن مجمل جرائم القتل المسجلة في مدينة العمارة بلغت (٦١٧) جريمة للمدة ٢٠٠٦-٢٠١٦، وقد جاء عام ٢٠١٦ في المرتبة الأولى إذ بلغت (٧٨) جريمة بنسبة (١٢,٦%) منها، متفوقة على المعدل السنوي لجريمة القتل المرتكبة خلال مدة الدراسة والبالغة (٥٦,١) جريمة سنوياً، في حين احتل عام ٢٠١٥ المرتبة الثانية في عدد الجرائم البالغة (٧٢) جريمة بنسبته (١١,٧%) منها متجاوزاً المعدل السنوي بمقدار (١٥,٩) جريمة، وكان عام ٢٠٠٦ في المرتبة الثالثة ليسجل (٧٠) جريمة بنسبة (١١,٤%) منها ليبقى متفوقاً على المعدل السنوي بمقدار (١٣,٩) جريمة، في حين تقاسم عام (٢٠١١ و٢٠١٢) المرتبة الأخيرة بـ (٤٢) جريمة لكل منهما وبنسبة (٦,٨%) من إجمالي الجرائم المسجلة.

يتضح مما ورد إن الأعوام الأخيرة سجلت ارتفاعاً ملحوظاً في عدد جرائم القتل المرتكبة شأنها في ذلك شأن الأعوام التي تلت عام ٢٠٠٣ والتي امتازت بسوء الأوضاع الأمنية في المدينة على وجه الخصوص ومحافظة ميسان والعراق عموماً، والطبيعة الاجتماعية العشائرية التي طغت على المدينة التي أثرت بشكل واضح على طبيعة جرائم القتل التي حدثت، يلحظ أيضاً إن الأعوام (٢٠٠٦ و٢٠٠٧ و٢٠١٤ و٢٠١٥ و٢٠١٦) قد احتلت المراتب الخمس الأولى مسجلة مجتمعة (٣٤٣) جريمة بنسبة (٥٥,٦%) منها بسبب ضعف الاجهزة الامنية لانشغالها بتحرير المناطق الوسطى والغربية من العراق خلال معاركها مع داعش، في حين سجلت بقية اعوام للدراسة (٢٠٠٨-٢٠١٣) ما مجموعه (٢٧٤) جريمة وبنسبة (٤٤,٤%) من مجموع الجرائم المسجلة خلال مدة الدراسة.

## الجدول (٢١)

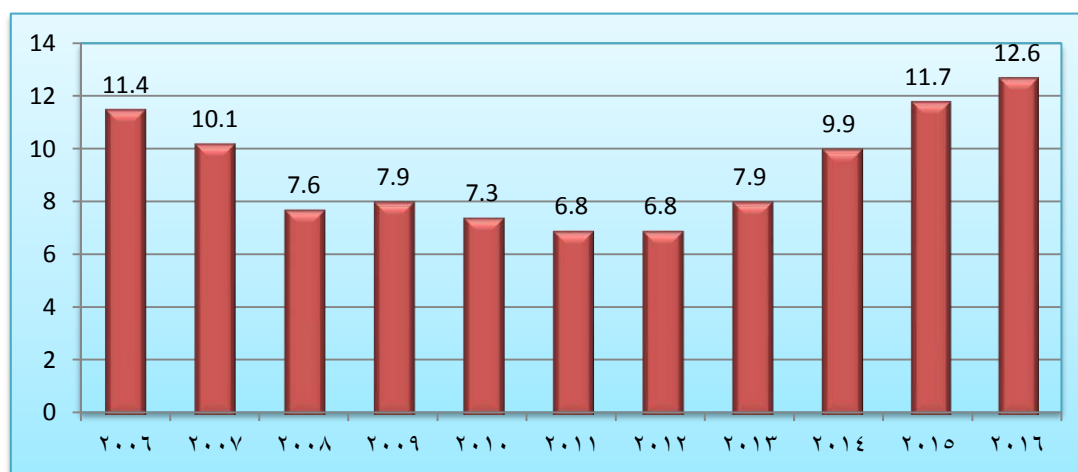
التوزيع الجغرافي والنسبي لجريمة القتل في مدينة العمارة للمدة من ٢٠٠٦ - ٢٠١٦

المرتبة	النسبة %	عدد جرائم القتل	السنة
٣	١١,٤	٧٠	٢٠٠٦
٤	١٠,١	٦٢	٢٠٠٧
٧	٧,٦	٤٧	٢٠٠٨
٦	٧,٩	٤٩	٢٠٠٩
٨	٧,٣	٤٥	٢٠١٠
٩	٦,٨	٤٢	٢٠١١
٩	٦,٨	٤٢	٢٠١٢
٦	٧,٩	٤٩	٢٠١٣
٥	٩,٩	٦١	٢٠١٤
٢	١١,٧	٧٢	٢٠١٥
١	١٢,٦	٧٨	٢٠١٦
-	١٠٠	٦١٧	المجموع
-	٩,١	٥٦,١	المعدل

المصدر: بالاعتماد على جمهورية العراق، وزارة العدل، رئاسة محكمة ميسان، الاحصاء، ٢٠١٧، بيانات غير منشورة .

## الشكل (٩)

التوزيع الجغرافي لجريمة القتل في مدينة العمارة للمدة من ٢٠٠٦ - ٢٠١٦



المصدر: بالاعتماد على الجدول (٢١)



يتبين من الجدول (٢٢) وجود مدى سنوي لجريمة القتل مقداره (٣٦) جريمة إذ سجل حدا ادنى بلغ (٤٢) جريمة وحدا اعلى (٧٨) جريمة، وان الوسط الحسابي للجرائم (٥٦,١) جريمة، علما ان المجموع الكلي للجرائم (٦١٧) جريمة، بانحراف (١٢,٩) وتباين (١٦٨,٨) عن الوسط الحسابي خلال مدة الدراسة.

## الجدول (٢٢)

البيانات الاحصائية لجريمة القتل في مدينة العمارة للمدة من ٢٠٠٦-٢٠١٦

N	Range	Minimum	Maximum	Sum	Mean	Deviation	Variance
العدد	المدى	الحد الأدنى	الحد الأعلى	المجموع	الوسط	الانحراف	التباين
11	36	42	78	617	56.1	12.9	168.8

المصدر: بالاعتماد على الجدول (٢١) باستخدام برنامج SPSS

ويمكن أن يعزى التباين في أعداد جرائم القتل في مدينة العمارة إلى الظروف الأمنية التي تلت العام ٢٠٠٣ والتي امتازت بالعنف وانتشار جرائم القتل في عموم العراق، ومحافظة ميسان التي استمرت لعدة سنوات إذ اتسمت بعمليات تصفية الحسابات بين بعض المواطنين من الذين كانوا يمسون بنظام الحكم وبعض التابعين لهم في حينها، فضلاً عن تريف المدينة وجرائم اخذ الثأر التي انتشرت بشكل كبير جداً في المدينة، في حين يلحظ انخفاضها في الفترة التي تشهد قيام الحكومة عبر أجهزتها الأمنية المختلفة بإطلاق عمليات فرض القانون التي حجت وبشكل كبير من أعداد هذه الجرائم خصوصاً اعوام (٢٠٠٨-٢٠١٣) لتعاود الارتفاع في السنوات الأخيرة تحت غطاء ضعف أداء الأجهزة الأمنية وانشغالها بمكافحة الإرهاب في عموم البلاد.

## ثانياً- التباين الزمني لجريمة القتل بحسب فصول واشهر السنة في مدينة العمارة.

يتبين من الملحق (٦) على مستوى الشهور ان شهر تموز قد حل في المرتبة الأولى بواقع (١١٠) جرائم وبنسبة (١٧,٨%) من إجمالي الجرائم في المدينة وهو الشهر نفسه الذي سجل اعلى معدل لدرجات الحرارة بواقع (٣٨,٧) م، في حين جاء شهر آب في المرتبة الثانية في الجرائم التي بلغت (٩٣) جريمة بنسبة (١٥,١%) منها وبمعدل درجات حرارة بلغ (٣٨) م اما شهر حزيران فقد كان في المرتبة الثالثة بـ (٦٧) جريمة بنسبته (١٠,٩%) منها مع معدل درجات حرارة بلغ (٣٦,٩) م واحتل شهر آذار المرتبة الأخيرة بواقع (٢٧) جريمة وبنسبة (٤,٤%) منها.

يظهر من الجدول (٢٣) والشكل (١٠) وجود مدى شهري بلغ (٨٣) جريمة ومسجلاً (١١٠) و (٢٧) جريمة كحد اعلى وحد ادنى على التوالي، وبوسط حسابي بلغ (٥١,٤) جريمة، علما ان المجموع الكلي للجرائم بلغ (٦١٧) جريمة، وبمعامل اختلاف بلغ (٢٧,٢) وتباين بلغ (٧٤١,١) عن الوسط الحسابي خلال مدة الدراسة، ويتبين بأن المدى الحراري بلغ (٢٧,٣) م إذ سجل الحد الاعلى لدرجات الحرارة بمقدار (٣٨,٧) م أما الحد الادنى بلغ (١١,٤) م وبوسط حسابي بلغ (٢٥,٨) م لتسجل انحرافاً بمقدار (١٠,٢) م وتحقق تبايناً عن وسطها الحسابي بلغ (١٠٤,٢) وذلك بسبب اختلاف درجات الحرارة بين الشتاء والصيف.

## الجدول (٢٣)

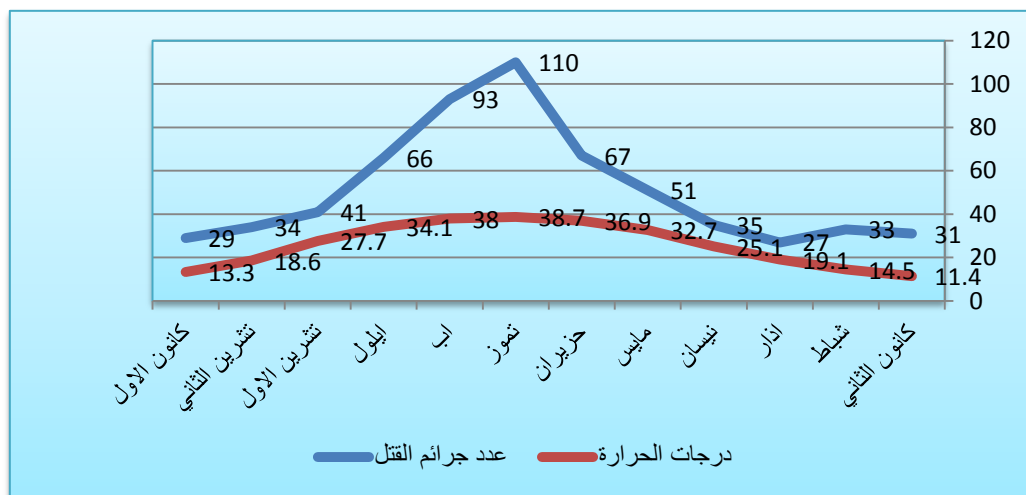
البيانات الإحصائية لجريمة القتل ومعدل درجات الحرارة في مدينة العمارة للمدة ٢٠١٦-٢٠٠٦

	N العدد	Range المدى	Minimum الحد الأدنى	Maximum الحد الأعلى	Sum المجموع	Mean الوسط	Deviation الانحراف	Variance التباين
القتل	12	83	27	110	617	51.4	27.2	741.1
الحرارة	12	27.3	11.4	38.7	310.1	25.8	10.2	104.2

المصدر: بالاعتماد على الملحق (٦) باستخدام برنامج SPSS

## الشكل (١٠)

العلاقة بين عدد جرائم القتل ودرجات الحرارة في مدينة العمارة للمدة ٢٠١٦-٢٠٠٦



المصدر: بالاعتماد على الملحق (٦)

ولأجل بيان العلاقة بين ارتكاب جرائم القتل وطبيعة درجات الحرارة عمدت الدراسة إلى استخدام دالة معامل الارتباط بيرسن لبيان نوع العلاقة بين المتغيرين إذ أظهرت النتائج الإحصائية بأنها علاقة قوية جدا وطردية بلغت (٠,٨٥٦) وبعبارة أخرى فانه كلما ارتفعت معدلات درجات الحرارة ارتفع معدل عدد الجرائم المرتكبة، والعكس صحيح، وهذا يتطابق مع اغلب الدراسات.

## ثالثا- التباين الزمني لجريمة القتل بحسب وقت ارتكابها في مدينة العمارة

يلحظ من الجدول (٢٤) والشكل (١١) تباين عدد الجرائم خلال اليوم الواحد، إذ تزداد بشكل اكبر خلال ساعات الليل الأولى لتمتد حتى الساعات الأولى من الصباح، إذ يلحظ إن الفترة (١،٩ مساءً-١٢ ليلا) سجلت (٢١٥) جريمة ونسبة (٣٤,٨%) من إجمالي الجرائم، ثم حلت في المرتبة الثانية الفترة (١،٦ عصرًا-٩ مساءً) لتسجل (١٢٦) جريمة وقد شكلت نسبة (٢٠,٤%) منها، أما في المرتبة الثالثة فقد جاءت الفترة

(١٢،١ ليلاً-٣ صباحاً) ليُرى فيها (٩٢) جريمة ونسبة (١٥%) منها، في حين كانت المرتبة الثامنة والأخيرة من نصيب الفترة (١،٣ ظهراً-٦ عصرًا) وبجرائم بلغت (٢٦) شكلت نسبة (٤,٢%) من إجمالي جرائم القتل في المدينة. يُستنتج مما سبق إن جريمة القتل في مدينة العمارة هي جريمة ليلية، إذ تزداد معظم الجرائم خلال ساعات الليل، إذ يبحث المجرمون عن أوقات مناسبة لتنفيذها من إذ قلة أعداد المارة المتواجدين في الشوارع، متخذين من الليل ستاراً لجرائمهم سواء كان المجرمون يعملون بشكل منفرد ام على شكل جماعات منظمة، كما إن لضعف الجانب الأمني خلال ساعات الليل دوراً مهماً في انتشارها ليلاً، وعلى الرغم من ميول الكثير من عمليات القتل إلى الجوانب العشوائية إلا إن اغلب المجرمين يكونون حريصين على إخفاء هوياتهم. اما على مستوى ساعات النهار يلحظ ارتفاع طفيف في أعداد جرائم القتل لاسيما في الفترتين (١،٦ صباحاً-٩ صباحاً) و (١،٢ ظهراً-٣ ظهراً) والتي تشكل في معظمها أوقات الذروة في مدينة العمارة إذ تزداد فيها الحركة في شوارع المدينة وبالتالي زيادة الاحتكاك بين الناس والذي ينجم عنه الكثير من المشكلات المؤدية إلى حدوث صراعات ينتج عنها ارتكاب الجرائم، فضلاً عن طبيعة المناخ السائد خلال ساعات الظهيرة في فصل الصيف إذ ترتفع درجات الحرارة بشكل كبير جداً تجعل من السكان اقل صبراً وضبطاً للنفس وبالتالي أكثر ميلاً للقيام بالمشاجرات التي قد تتطور إلى جرائم قتل.

## الجدول (٢٤)

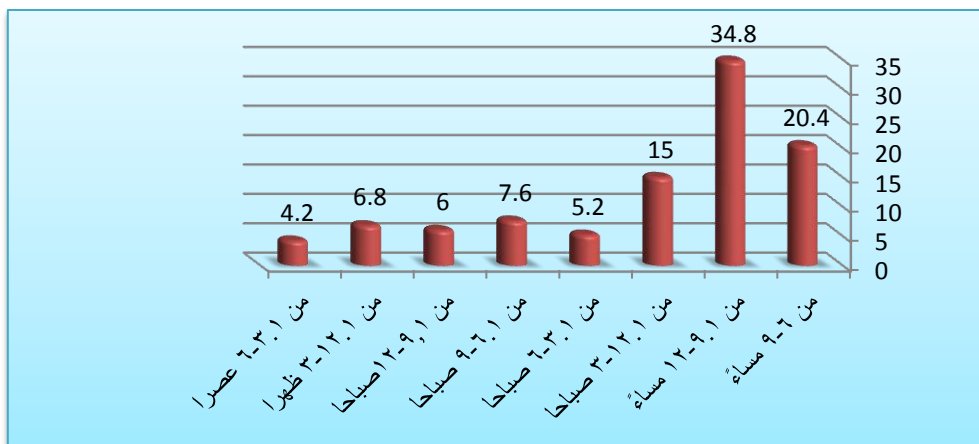
عدد جرائم القتل بحسب ساعات اليوم في مدينة العمارة للمدة ٢٠٠٦-٢٠١٦

النسبة%	العدد	الوقت
٢٠,٤	١٢٦	من ٦,١-٩ مساءً
٣٤,٨	٢١٥	من ٩,١-١٢ مساءً
١٥,٠	٩٢	من ١٢,١-٣ صباحاً
٥,٢	٣٢	من ٦,١-٣ صباحاً
٧,٦	٤٧	من ٦,١-٩ صباحاً
٦,٠	٣٧	من ٩,١-١٢ صباحاً
٦,٨	٤٢	من ١٢,١-٣ ظهراً
٤,٢	٢٦	من ٦,١-٣ عصرًا
١٠٠,٠	٦١٧	المجموع

المصدر: بالاعتماد على جمهورية العراق، وزارة العدل، رئاسة محكمة ميسان، الاحصاء، ٢٠١٧، بيانات غير منشورة .

الشكل (١١)

التوزيع الجغرافي لجريمة القتل بحسب ساعات اليوم في مدينة العمارة لسنة ٢٠١٧



المصدر: بالاعتماد على الجدول (٢٤)

## رابعاً- التباين الزمني لجريمة القتل بحسب نوعها في مدينة العمارة.

لتعدد انواع جرائم القتل فقد تباين عددها في منطقة الدراسة بحسب انواعها الجدول (٢٥)، إذ حل بالمرتبة الاولى جريمة القتل العمد مسجلة (٣٤٧) جريمة بنسبة (٥٦,٢٤%) من اجمالي الجرائم ويعود ذلك الى طبيعة عمليات القتل العشوائية وتصفية الحسابات بين المتخاصمين والتي تؤدي الى مواجهات ينتج عنها وقوع قتلى من الجانبين، وحل القتل بحوادث المرور بالمرتبة الثانية إذ بلغت (١٦٠) جريمة بنسبة (٢٥,٩٣%) منها بسبب التهور في قيادة السيارات وعدم التزامهم بقوانين وقواعد المرور والسلامة العامة، اما المرتبة الثالثة فكانت لجريمة القتل الخطأ الذي سجل (١١٠) جرائم بنسبة (١٧,٨٣%) منها والتي غالباً ما تحدث نتيجة اخطاء تقديرية اثناء النزاعات او في المناسبات اثناء استخدام الاسلحة النارية والضرب المبرح اثناء الشجار الذي يفضي الى الموت لاحقاً.

الجدول (٢٥)

عدد جرائم القتل بحسب أنواعها في مدينة العمارة للمدة ٢٠٠٦-٢٠١٦

النسبة %	المجموع	نوع القتل
٥٦,٢٤	٣٤٧	عمد
١٧,٨٣	١١٠	خطأ
٢٥,٩٣	١٦٠	حوادث المرور
١٠٠,٠	٦١٧	المجموع

المصدر: بالاعتماد على جمهورية العراق، وزارة العدل، رئاسة محكمة ميسان، الاحصاء، ٢٠١٧، بيانات غير منشورة .

يُظهر الجدول (٢٦) ان جرائم القتل بأنواعها سجلت حداً ادنى بلغ (١١٠) جرائم وحداً اعلى مقداره (٣٤٧) جريمة ويمدى (٢٣٧) جريمة، وقد كان مجموع الجرائم (٦١٧) جريمة، والوسط الحسابي لها (٢٠٥,٦) جريمة، وقد انحرفت اعدادها بـ (١٢٤,٩) جريمة، في حين سجلت تباين (١٥٦٠,٦,٣) جريمة عن وسطها الحسابي وهو تباين كبير جداً.

## الجدول (٢٦)

البيانات الإحصائية لجريمة القتل بحسب أنواعها في مدينة العمارة للمدة ٢٠١٦-٢٠٠٦

N	Range	Minimum	Maximum	Sum	Mean	Deviation	Variance
العدد	المدى	الحد الأدنى	الحد الأعلى	المجموع	الوسط	الانحراف	التباين
3	237	110	347	617	205.6	124.9	15606.3

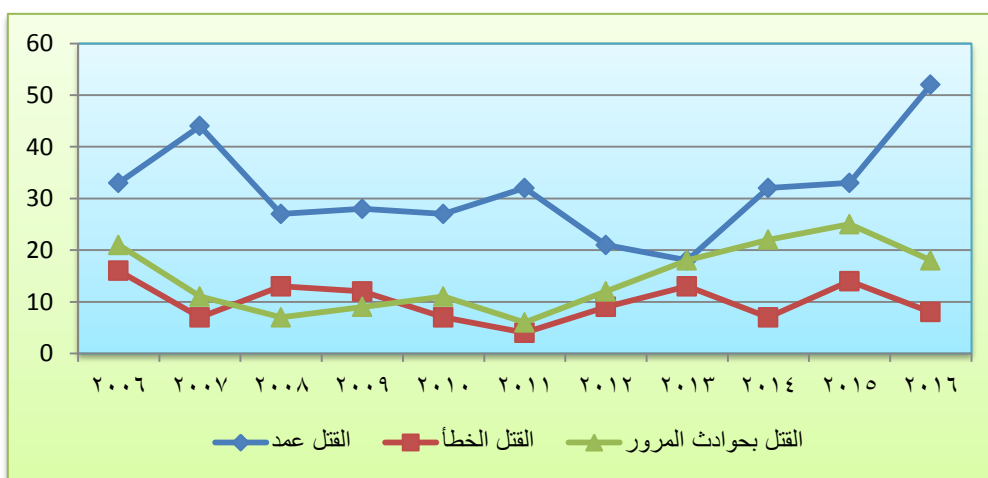
المصدر: بالاعتماد على الجدول (٢٥) باستخدام برنامج SPSS

وقد تباين عدد جرائم القتل بحسب أنواعها من عام الى اخر خلال مدة الدراسة الملحق (٧)، وللوقوف على نمط التباين الزمني لها سوف يتم تناولها على النحو الاتي:-

١- جريمة القتل العمد: هناك تباين في اعداد جريمة القتل العمد الشكل (١٢)، إذ حل المرتبة الاولى عام ٢٠١٦ التي بلغت (٥٢) جريمة بنسبة (١٥%) من اجمالي الجرائم المرتكبة، بسبب سوء الاوضاع الامنية وانتشار الحلول العشوائية التي غالباً ما تقضي الى القتل، في حين جاء في المرتبة الثانية عام ٢٠٠٧ مسجلاً (٤٤) جريمة بنسبة (١٢,٧%) منها، اما المرتبة الثالثة فكانت مشتركة بين عام (٢٠٠٦ و٢٠١٥) اذ وقعت فيهما (٣٣) جريمة بنسبة (٩,٥%) لكل منهما، اما المرتبة الثامنة والاخيرة فقد كانت للعام ٢٠١٣ بعدد (١٨) جريمة بنسبة (٥,٢%) من جرائم القتل العمد المسجلة خلال مدة الدراسة.

## الشكل (١٢)

التوزيع الجغرافي لجريمة القتل بحسب السنوات في مدينة العمارة للمدة ٢٠١٦-٢٠٠٦



المصدر: بالاعتماد على الملحق (٧)

يُستنتج من الجدول (٢٧) ان الحد الاعلى لجريمة القتل العمد (٥٢) جريمة، في حين كان الحد الادنى (١٨) جريمة وبمدى مقداره (٣٤) جريمة، علماً ان المجموع (٣٤٧) جريمة من اجمالي جرائم القتل البالغة (٦١٧) جريمة، وبلغ المتوسط الحسابي (٣١,٥) جريمة/عام، وسجل انحرافاً (٩,٦) عن اعدادها وتباين بمستوى (٩٢,٦) عن الوسط الحسابي لجرائم القتل العمد.

## الجدول (٢٧)

البيانات الإحصائية لجريمة القتل في مدينة العمارة للمدة ٢٠٠٦-٢٠١٦

نوع القتل	N العدد	Range المدى	Minimum الحد الأدنى	Maximum الحد الأعلى	Sum المجموع	Mean الوسط	Deviation الانحراف	Variance التباين
العمد	11	34	18	52	347	31.5	9.6	92.6
الخطأ		12	4	16	110	10	3.7	14.2
حوادث المرور		19	6	25	160	14.5	6.5	42.2

المصدر: بالاعتماد على الملحق (٧) باستخدام برنامج SPSS

٢- جريمة القتل الخطأ: تتباين اعداد جرائم القتل الخطأ في منطقة الدراسة من عام الى اخر إذ حل في المرتبة الاولى عام ٢٠٠٦ بواقع (١٦) جريمة بنسبة (١٤,٥%) منها، في حين جاء في المرتبة الثانية عام ٢٠١٥ مسجلاً (١٤) جريمة بنسبة (١٢,٧%) منها، اما المرتبة الثالثة فكانت من نصيب عام ٢٠٠٨ الذي حدثت فيه (١٣) جريمة بنسبة (١١,٨%) منها، في حين كانت المرتبة الثامنة والاخيرة لعام ٢٠١١ الذي سُجلت فيه (٤) جرائم فقط بنسبة (٣,٦%) من المجموع الكلي للجرائم المرتكبة، وبلغ المدى المسجل لجريمة القتل الخطأ (١٢) جريمة إذ سُجل الحد الادنى والاعلى للجريمة بمقدار (٤) و (١٦) جريمة على التوالي، علماً ان المجموع الكلي للجرائم بلغ (١١٠) جرائم خلال مدة الدراسة، بوسط حسابي مقداره (١٠) جرائم/عام، مسجلاً بذلك انحرافاً بـ (٣,٧) جريمة عن اعدادها، وتباين وصل الى (١٤,٢) جريمة عن الوسط الحسابي لها.

٣- جريمة القتل بحوادث المرور: ان التباين الزمني واضح في اعداد جرائم القتل بحوادث المرور في مدينة العمارة اثناء مدة الدراسة، إذ حل في المرتبة الاولى عام ٢٠١٥ مسجلاً (٢٥) جريمة بنسبة (١٥,٦%) منها، وجاء عام ٢٠١٤ في المرتبة الثانية بـ (٢٢) جريمة بنسبة (١٣,٨%) منها، اما المرتبة الثالثة فكانت من نصيب عام ٢٠٠٦ بجرائم بلغت (٢١) جريمة بنسبة (١٣,١%) منها، اما المرتبة التاسعة والاخيرة فكانت عام ٢٠١١ الذي سجل (٦) جرائم فقط بنسبة (٣,٨%) منها، يُستنتج من متابعة تباين الجريمة ارتفاع اعدادها في الاعوام الاخيرة بدءاً من عام ٢٠١٢ لغاية عام ٢٠١٦، بسبب ازدياد اعداد السيارات داخل المدينة التي بلغت (٦٤٣٩٦) سيارة<sup>(١)</sup> وضعف تطبيق القوانين والانظمة المرورية، والتهور في القيادة والسرعة العالية، في حين

(١) صلاح مهدي عريبي الزبيدي، مصدر سابق، ص ٢٩٥.

انخفضت اعدادها في الفترة ٢٠٠٧-٢٠١١ وانفرد عام ٢٠٠٦ بزيادة ملحوظة في اعداد الجرائم إذ تعتقد الدراسة ان هذه السنة كانت امتداداً لسنوات العنف التي مرت بالعراق التي استخدمت فيها طرائق عديدة للقتل منها السيارات، اما المدى المسجل خلال مدة الدراسة بلغ (١٩) جريمة لان الحد الاعلى والادنى بلغ (٢٥) و (٦) جريمة على التوالي، في حين كان المجموع الكلي (١٦٠) جريمة وبوسط حسابي (١٤,٥) جريمة /سنة، بانحراف عن اعدادها مقداره (٦,٥) جريمة، وكان التباين قد وصل الى (٤٢,٢) جريمة عن قيمة الوسط الحسابي لها.

**خامساً- التباين الزمني لجريمة القتل بحسب اداة الجريمة في مدينة العمارة.**

نُفذت جريمة القتل بعدة أدوات وطرائق مختلفة الجدول (٢٨)، فقد احتلت الاسلحة النارية بالمرتبة الاولى إذ بلغت (٢١٨) جريمة بنسبة (٣٥,٣٣%) من اجمالي الجرائم البالغة (٦١٧) جريمة ويعود ذلك الى انتشار السلاح بشكل كبير جدا إذ لا تكاد تخلو مساكن المدينة منها، كما اساء بعض الناس استخدامها لحل النزاعات او في المناسبات التي اصبحت سمة تميزت بها المدينة، وقد اثر الطابع العشائري لبعض احياء المدينة على زيادة استخدامها فضلاً عن ضعف دور الاجهزة الامنية في الحد من انتشار الاسلحة، في حين حل في المرتبة الثانية استخدام الآلات الجارحة التي سجلت (١٨٦) جريمة بنسبة (٣٠,١٥%) منها، ففي كثير من الاحيان تتطور المشاجرات الى استخدام الآلات الجارحة مسببةً اصابات بالغة تؤدي الى الوفاة، اما المرتبة الثالثة فكانت من نصيب حوادث السيارات التي بلغت (١٦٢) جريمة شكلت نسبة (٢٦,٢٦%) منها، وارتفاع اعدادها يعود الى الزيادة الكبيرة في اعداد السيارات فضلاً عن عدم الالتزام بقوانين وانظمة المرور والسلامة العامة والسرعة العالية والتهور في السياقة، في حين حل بالمرتبة الرابعة الجرائم التي نفذت بطرائق اخر لم يتسن للدراسة التعرف على تفاصيلها بسبب طبيعة البيانات التي تم الحصول عليها والتي تشترك فيها عدة انواع وتتمثل في (الضرب المبرح المؤدي الى الموت، القتل غرقاً، القتل باستخدام السم، القتل باستخدام العصي، الحرق، الانتحار، وغيرها) وقد سجلت مجتمعة (٥١) جريمة بنسبة (٨,٢٧%) منها.

يُستنتج من الجدول (٢٩) ان الحد الأدنى لجريمة القتل بحسب الاداة بلغ (١١٠) جرائم وكان الحد الاعلى لها (٣٤٧) جريمة وبذلك يكون المدى (٢٣٧) جريمة وقد كان المجموع الكلي لجرائم القتل (٦١٧) جريمة وبوسط حسابي مقداره (٢٠٥,٦) جريمة/اداة مسجلة بذلك انحرافاً قيمته (١٢٤,٩) جريمة عن اعدادها وتباين بلغ (١٥٦٥٦,٣) جريمة عن الوسط الحسابي لها.

تباين نوع الاداة المستخدمة في جريمة القتل في مدينة العمارة خلال مدة الدراسة، الملحق (٨)، وللوقوف على نمط هذا التباين سنتناولها على النحو الاتي:-

١- القتل بالسلاح الناري: تتباين جرائم القتل باستخدام السلاح الناري في منطقة الدراسة، الشكل (١٣)، إذ حل عام ٢٠٠٩ في المرتبة الاولى ليسجل (٢٦) جريمة بنسبة (١١,٩%) منها، وجاء في المرتبة الثانية عام ٢٠١٠ إذ بلغت (٢٤) جريمة بنسبة (١١%) منها، اما المرتبة الثالثة فكانت لعام (٢٠٠٧ و ٢٠١٥) ليسجل كل

منهما (٢٣) جريمة بنسبة (١٠,٦%) منها، في حين كانت المرتبة الثامنة والاخيرة لعام (٢٠١٢ و٢٠١٣) إذ سجلا (١٤) جريمة بنسبة (٦,٤%) منها لكل منهما.

## الجدول (٢٨)

عدد جرائم القتل بحسب أداة الجريمة في مدينة العمارة للمدة ٢٠١٦-٢٠٠٦

النسبة %	عدد الجرائم	أداة الجريمة
٣٥,٣	٢١٨	سلاح ناري
٣٠,١	١٨٦	آلة جارحة
٢٦,٣	١٦٢	حادث سيارة
٨,٣	٥١	أخرى
١٠٠,٠	٦١٧	المجموع

المصدر: بالاعتماد على جمهورية العراق، وزارة العدل، رئاسة محكمة ميسان، الاحصاء، ٢٠١٧، بيانات غير منشورة .

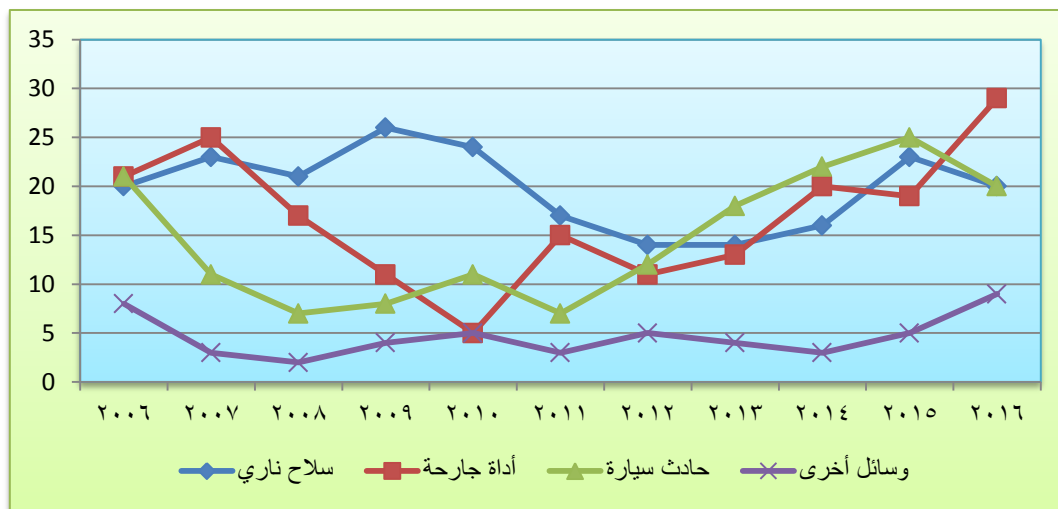
٢- القتل بأداة جارحة: يُظهر الشكل (٢٠) تباين جرائم القتل باستخدام اداة جارحة، إذ حل في المرتبة الاولى عام ٢٠١٦ إذ بلغت (٢٩) جريمة بنسبة (١٥,٦%) منها، جاء بعده في المرتبة الثانية عام ٢٠٠٧ ليسجل (٢٥) جريمة بنسبة (١٣,٤%) منها، في حين كانت المرتبة الثالثة لعام ٢٠٠٦ بـ (٢١) جريمة بنسبة (١١,٣%) منها، اما المرتبة العاشرة والاخيرة فقد كانت لعام ٢٠١٠ بعدد (٥) جرائم بنسبة (٢,٧%) من اجمالي الجرائم خلال مدة الدراسة، ان مجموع الجرائم المرتكبة باستخدام الادوات الجارحة بلغت (١٨٦) جريمة، وكان الحد الاعلى لها (٢٩) جريمة والحد الادنى (٥) جرائم وبمدى مقداره (٢٤) جريمة، اما الوسط الحسابي فقد بلغ (١٦,٩) جريمة/عام وبانحراف عن اعدادها (٦,٨) جريمة، اما التباين عن الوسط الحسابي فقد سجل (٤٧,٢) جريمة.

٣- القتل بحوادث السيارات: لقد اظهرت البيانات تباين اعداد جرائم القتل المرتكبة بسبب حوادث المرور (السيارات)، إذ حل في المرتبة الاولى عام ٢٠١٥ ليسجل (٢٥) جريمة بنسبة (١٥,٤%) منها، في حين جاء في المرتبة الثانية عام ٢٠١٤ بـ (٢٢) جريمة بنسبة (١٣,٦%) منها، اما المرتبة الثالثة فكانت من نصيب عام ٢٠٠٦ بـ (٢١) جريمة بنسبة (١٣%) منها، وكانت المرتبة التاسعة والاخيرة لعام (٢٠٠٨ و٢٠١١) إذ حقق كل منهم (٧) جرائم بنسبة (٤,٣%) من اجمالي جرائم مدة الدراسة، وان المدى المتحقق بين الحد الادنى (٧) جرائم والحد الاعلى (٢٥) جريمة بلغ (١٨) جريمة، في الوقت الذي رصدت فيه الدراسة المجموع الكلي للجرائم بـ (١٦٢) جريمة، وحُدّد الوسط الحسابي لها (١٤,٧) جريمة/عام، وقد انحرفت القيم عن اعدادها بمقدار (٦,٦) في حين كان مقدار التباين (٤٣,٦) جريمة عن الوسط الحسابي لها.



الشكل (١٣)

التوزيع الجغرافي لجريمة القتل بحسب اداة القتل في مدينة العمارة للمدة ٢٠١٦-٢٠٠٦



المصدر: بالاعتماد على الملحق (٨)

الجدول (٢٩)

البيانات الإحصائية لجريمة القتل بحسب اداة الجريمة في مدينة العمارة للمدة ٢٠١٦-٢٠٠٦

أداة القتل	N العدد	Range المدى	Minimum الحد الأدنى	Maximum الحد الأعلى	Sum المجموع	Mean الوسط	Deviation الانحراف	Variance التباين
ناري	11	12	14	26	218	19.8	4.0	16.7
اداة جارحة		24	5	29	186	16.9	6.8	47.2
حادث سيارة		18	7	25	162	14.7	6.6	43.6
وسائل اخر		7	2	9	51	4.6	2.1	4.6

المصدر: بالاعتماد على الملحق (٨) باستخدام برنامج SPSS

٤- القتل بوسائل أخرى: تتباين اعداد الجرائم المنفذة بطرائق واساليب مختلفة، إذ كانت المرتبة الاولى من حصة عام ٢٠١٦ الذي سجل (٩) جرائم بنسبة (١٧,٦%) منها، في حين جاء في المرتبة الثانية عام ٢٠٠٦ إذ بلغت (٨) جرائم بنسبة (١٥,٧%) منها، اما المرتبة الثالثة فكانت من نصيب عام (٢٠١٠ و ٢٠١٢ و ٢٠١٥) التي حقق كل منهم (٥) جرائم بنسبة (٩,٨%) منها، اما المرتبة السادسة والاخيرة كانت للعام ٢٠٠٨ الذي حدثت فيها (٢) جريمة بنسبة (٣,٩%) من اجمالي جرائم مدة الدراسة، ان البيانات التي رُصدت خلال مدة (١١) سنة وهي مدة الدراسة ان الحد الادنى والاعلى بلغ (٢) و (٩) جريمة على التوالي وبمدى (٧) جرائم، وكان المجموع الكلي للجريمة (٥١) جريمة بوسط حسابي قيمته (٤,٦) جريمة/عام، محققاً انحراف مقداره (٢,١) عن قيمها وتباين قدره (٤,٦) عن قيمة وسطها الحسابي وهو تباين ضعيف.

## الخلاصة

- ١- وجود تباين زمني لجريمتي السرقة والقتل في مدينة العمارة خلال مدة الدراسة.
- ٢- ازدياد عدد جرائم السرقة في الاشهر الباردة من السنة، في حين تزداد جرائم القتل في الاشهر الحارة منها.
- ٣- شكلت الفترة (١,١٢ بعد منتصف الليل - ٦ صباحاً) الاكثر ارتكاباً لجرائم السرقة، وتعد الفترة (١,٦ مساءً - ٣ صباحاً) الاكثر تسجيلاً لجرائم القتل وعليه تعد الجريمتين جرائم ليلية.
- ٤- سجلت سرقة المنازل المرتبة الاولى في انواع السرقات تلتها سرقة السيارات ثم الاشخاص والمحال التجارية واخرها الدوائر الحكومية، وقد سجل القتل العمد المرتبة الاولى في انواع القتل تلاه القتل بحوادث المرور ثم القتل الخطأ.
- ٥- الاموال كانت الهدف الاول لعمليات السرقة جاءت بعدها السيارات ومن ثم الحلي في حين شكلت بقية المواد المسروقة نسب منخفضة من اجمالي السرقات في المدينة.
- ٦- حقق السلاح الناري استخداماً اعلى في تنفيذ عمليات القتل ليحتل المرتبة الاولى، جاء بعده الالة الجارحة ثم حوادث السيارات، وهناك بعض الوسائل الاخر التي شكلت نسبة منخفضة في ادوات الجريمة.

# الفصل الثالث

التباين المكاني لجريمة السرقة في مدينة

العمارة للمدة ٢٠٠٦-٢٠١٦

## الفصل الثالث: التباين المكاني لجريمة السرقة في مدينة العمارة للمدة ٢٠٠٦-٢٠١٦

تمهيد...

تعد دراسة العالمين الأمريكيين روبرت بارك (R. Park) وارنست برجس (E. Purges) من أهم الدراسات وأقدمها في مجال إعطاء الجريمة بعدها المكاني وهو ما اصطلح عليه بمدرسة شيكاغو الأمريكية، وقد توالى بعدها دراسات أخر أهمها كانت لأندرسون (Anderson) عام ١٩٤٨<sup>(١)</sup>.

ان الانصراف الى دراسة التباين المكاني لعنصر ما من عناصر البيئة يعني بالضرورة تحديد النمط الذي يتخذه بالوصف والتوزيع والتحليل، وما العلاقات التي تربط النمط الذي اتخذه ومجموعة العوامل البيئية المتغيرة التي قد تكون مساهمة في اتخاذه لهذا النمط او ذاك، ولما كانت العناصر البيئية الطبيعية منها والبشرية متباينة زمانياً ومكانياً، فالجغرافية معنية بالضرورة بدراسة التباين المكاني والزمني للظواهر المتواجدة على سطح الارض.

ان التحليل المكاني للجريمة يرتبط ارتباطاً وثيقاً بالقوى الاقتصادية والاجتماعية والسياسية والثقافية التي تشكل جزءاً من المحتوى المكاني لاستخدام الارض، والجرائم تكشف الواقع المحلي للمجتمع والتفاوت الاجتماعي والحرمان والبطالة وتدهور المساكن واللامساواة<sup>(٢)</sup>.

تتناول الدراسة في هذا الفصل طبيعة التباين المكاني لجريمة السرقة في مدينة العمارة للمدة ٢٠٠٦-٢٠١٦ تارة بحسب مكان وقوع الجريمة وهذا ما يتضمنه المبحث الاول، وتارة اخرى بحسب خصائص المجرمين وهذا ما خصص له المبحث الثاني من الفصل، اذ نسعى الى توضيح التباين بشكل تفصيلي لبيان طبيعته في المدينة والكيفية التي اتخذها نمط جريمة السرقة.

(١) حسين عليوي ناصر الزيايدي، مصدر سابق، ص ١٩٥

(٢) ديفيد هيربرت، مصدر سابق، ص ٨٧.

**المبحث الأول: التباين المكاني لجريمة السرقة بحسب مكان وقوعها في مدينة العمارة للمدة ٢٠٠٦-٢٠١٦**  
 إن دراسة التباين المكاني لأي عنصر من عناصر البيئة يعني وصف توزيع وتحليل النمط الذي يشكله، وتحليل شبكة العلاقات بين النمط التوزيعي للظاهرة ومجموعة من العوامل والمتغيرات التي يعتقد أن لها دوراً في اتخاذ نمط معين والتأثير عليه<sup>(١)</sup>.

وبما إن الجريمة بشكل عام وجريمة السرقة بشكل خاص تعد ظاهرة بشرية فأن العديد من العوامل تشترك في أحداث التباين في نمط توزيعها مكانياً، والعمل يأتي من صميم اهتمامات الجغرافي الذي يتناول التباين بالوصف والتحليل وبأسلوب إحصائي كونه نابع من طبيعة ارتباط الجغرافية بالمكان، وما يتناوله هذا المبحث سيكون على النحو الآتي:-

#### أولاً- التوزيع الجغرافي لاماكن ارتكاب جريمة السرقة في مدينة العمارة.

تتباين اعداد جرائم السرقة بحسب قطاعات منطقة الدراسة الجدول (٣٠) والشكل (١٤) اذ احتل القطاع الغربي المرتبة الأولى بـ(٣٦٦) جريمة شكلت نسبة(٥٣,٣%) من مجمل جرائم المدينة، بسبب ارتفاع عدد الأحياء التي بلغت(٢٤) حياً شكل نسبة(٤٧,١%) من المجموع الكلي لأحياء المدينة البالغ(٥١) حياً سكنياً، في حين جاء القطاع الشرقي في المرتبة الثانية مسجلاً(١٦٨) جريمة بنسبة(٢٤,٤%) من مجمل الجرائم على الرغم من إن القطاع الشرقي يحتل المرتبة الثالثة في عدد الأحياء السكنية إلا انه تفوق على القطاع الشمالي في عدد الجرائم المرتكبة، بسبب تفوق الكثافة السكانية بين القطاعين، اما المرتبة الأخيرة فكانت من نصيب القطاع الشمالي الذي سجل(١٥٣) جريمة وبنسبة(٢٢,٣%) من مجموع الجرائم في المدينة.

#### الجدول (٣٠)

التوزيع الجغرافي لجريمة السرقة في مدينة العمارة بحسب القطاعات للمدة ٢٠٠٦-٢٠١٦

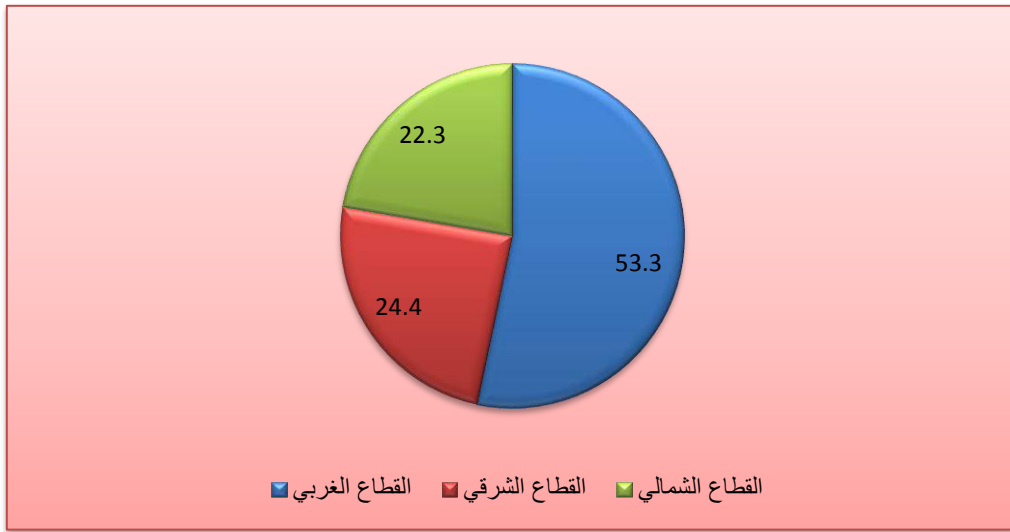
القطاع	عدد الاحياء	نسبة احياء القطاع الى المدينة %	مجموع الجرائم	نسبة الجرائم %
الغربي	٢٤	٤٧,١	٣٦٦	٥٣,٣
الشرقي	١٢	٢٣,٥	١٦٨	٢٤,٤
الشمالي	١٥	٢٩,٤	١٥٣	٢٢,٣
المجموع	٥١	%١٠٠	٦٨٧	%١٠٠

المصدر: بالاعتماد على: جمهورية العراق، وزارة العدل، رئاسة محكمة ميسان، الاحصاء، ٢٠١٧، بيانات غير منشورة.

(١) حسين عليوي ناصر الزيايدي، مصدر سابق، ص ١٩٥.

## الشكل (١٤)

التوزيع الجغرافي لجريمة السرقة في مدينة العمارة بحسب القطاعات للمدة ٢٠٠٦-٢٠١٦



المصدر: بالاعتماد على الجدول (٣٠)

يُستنتج من الملحق (٩) تباين جريمة السرقة في القطاع الغربي في مدينة العمارة، فقد حل حي ١٧ ربيع الأول في المرتبة الأولى إذ بلغت (٢٦) جريمة لتشكل نسبة (٧,١%) و(٣,٨%) من مجموع جرائم القطاع والمدينة على التوالي، في حين جاء حي ١٥ شعبان بالمرتبة الثانية الذي سجل (٢٥) جريمة وبنسبة (٦,٨%) و(٣,٦%) من مجموع جرائم القطاع والمدينة على التوالي، وقد حل في المرتبة الثالثة حي المعلمين القديم بواقع (٢٢) جريمة وبنسبة (٦%) و(٣,٢%) من مجموع جرائم القطاع والمدينة على التوالي، تصدرت الأحياء الثلاثة على مستوى القطاع الغربي بسبب كونها قديمة ويقطنها في الأغلب سكان من ذوي المستوى المعاشي المرتفع، كما أنها تميزت بانخفاض عدد المارة في شوارعها بشكل ملحوظ يهيئ فرص أفضل للسارقين، وجاء حي الطابو بالمرتبة السابعة عشرة بجرائم بلغت (جريمة واحدة) فقط ولتشكل نسبة (٠,٣%) و(٠,١%) من مجموع جرائم القطاع والمدينة على التوالي.

يتبين من تحليل البيانات الإحصائية لجرائم القطاع الغربي في المدينة وبالاطلاع على الجدول (٣١) ان العدد الكلي للأحياء السكنية بلغ (٢٤) حياً سكنياً إذ سجلت هذه الأحياء مدى جريمة بلغ (٢٥) جريمة في حين ظهر الحد الأدنى والاعلى بمقدار (جريمة واحدة) و(٢٦) جريمة على التوالي، وبلغ العدد الكلي للجرائم المرتكبة (٣٦٦) جريمة وبوسط حسابي بلغ (١٥,٢) جريمة/حي، وهناك انحراف عن الوسط الحسابي بلغ (٦,٧) جريمة وتباين مقداره (٤٥,٥) جريمة عن الوسط الحسابي للجريمة في القطاع، ويشير تحليل البيانات الإحصائية للقطاع الغربي إن الجريمة توزعت على أحياء المدينة كافة ولم يستثن أي حي منها في حين اختلفت فيما بينها من إذ أعداد الجرائم المرتكبة في كل منها إلا إنها لم تسجل انحرافات كبيرة عن وسطها الحسابي في عموم القطاع.

## الجدول (٣١)

البيانات الإحصائية لجريمة السرقة بحسب القطاعات في مدينة العمارة للمدة ٢٠١٦-٢٠٠٦

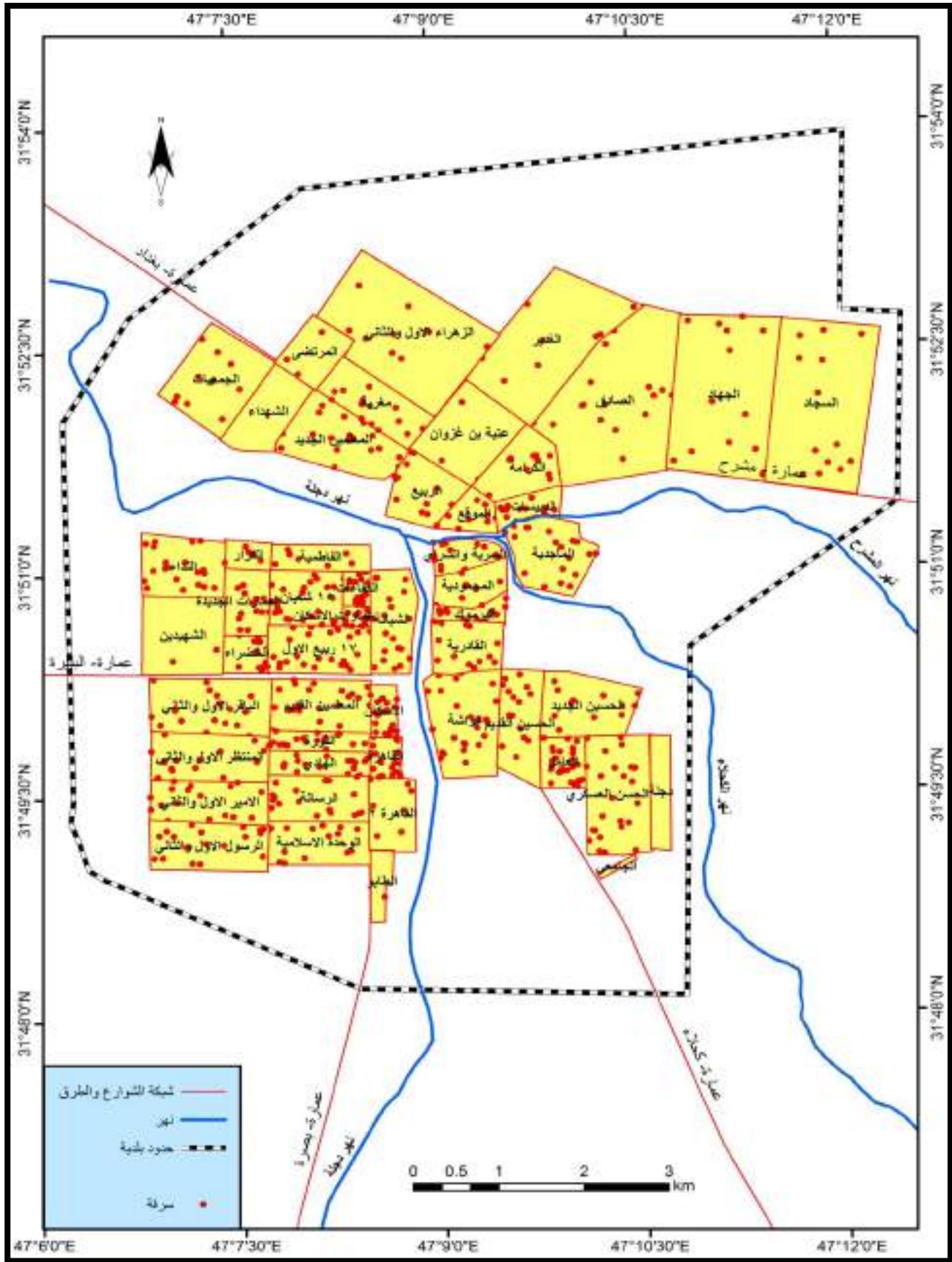
القطاع	N العدد	Range المدى	Minimum الحد الأدنى	Maximum الحد الأعلى	Sum المجموع	Mean الوسط	Deviation الانحراف	Variance التباين
الغربي	24	25	1	26	366	15.2	6.7	45.5
الشرقي	13	25	0	25	168	14	8.6	75.6
الشمالي	15	18	0	18	153	10.2	5	25

المصدر: بالاعتماد على الملحق (٩-١١) وباستخدام برنامج SPSS

اما القطاع الشرقي ومن الملحق (١٠) يتضح إن كلاً من حيي العامل والحسن العسكري قد احتلا المرتبة الأولى إذ بلغت (٢٥) جريمة وليشكلا نسبة (١٤,٩%) و(٣,٦%) من مجموع جرائم القطاع والمدينة على التوالي، بسبب كونهما من الأحياء الشعبية المزدهمة، يأتي في المرتبة الثانية حي عواشه مسجلا (٢٤) جريمة ويتشكل نسبة (١٤,٣%) و(٣,٥%) من مجموع جرائم القطاع والمدينة على التوالي، بسبب ارتفاع المستوى المعيشي لهم مما يجعلهم محط أنظار المجرمين، في حين حل حي الماجدية بالمرتبة الثالثة بواقع (١٩) جريمة بنسبة (١١,٣%) و(٢,٨%) من مجموع جرائم القطاع والمدينة على التوالي، ويعد من الأحياء الشعبية القديمة في المدينة، واحتل كل من حي دجلة والحي الجامعي المرتبة الأخيرة إذ لم تسجل أية جرائم سرقة فيهما، وإن المدى بين احياء القطاع بلغ (٢٥) اما الحد الأدنى والاعلى فقد بلغ (٠) و(٢٥) جريمة على التوالي وبلغ المجموع الكلي للجرائم (١٦٨) جريمة وبوسط حسابي (١٤) جريمة وبذلك تكون قد سجلت انحرافاً عن المتوسط الحسابي بانحراف (٨,٦) جريمة ويتباين (٧٥,٦).

يظهر من الملحق (١١) إن حي المعلمين الجديد قد احتل المرتبة الأولى على مستوى القطاع الشمالي إذ سجل (١٨) جريمة بنسبة (١١,٨%) و(٢,٦%) من مجموع جرائم القطاع والمدينة على التوالي، أما المرتبة الثانية فكانت من حصة حي الصادق بواقع (١٦) جريمة وبنسبة (١٠,٥%) و(٢,٣%) من مجموع جرائم القطاع والمدينة على التوالي، ويعد من الأحياء الشعبية ذات الطابع العشائري الواقعة على أطراف المدينة، وقد سجل حي مغربه (١٤) جريمة وبذلك احتل المرتبة الثالثة وشكل نسبة (٩,٢%) و(٢%) من مجموع جرائم القطاع والمدينة على التوالي، في حين كانت المرتبة الأخيرة من نصيب حي الشهداء الذي لم تحدث فيه جرائم تذكر خلال مدة الدراسة، وقد بلغ مدى الجريمة (١٨) جريمة إذ يلحظ ان الحد الأدنى والاعلى للجرائم بلغ (٠) و(١٨) جريمة على التوالي، في حين كان مجموع الجرائم المسجلة (١٥٣) جريمة وبوسط حسابي بلغ (١٠,٢) جريمة/حي سكني وبانحراف بلغ (٥) جريمة عن وسطها الحسابي في حين كان التباين المسجل في هذا القطاع (٢٥) جريمة عن الوسط الحسابي للجرائم المرتكبة في هذا القطاع، وبذلك يلحظ ان جريمة السرقة في القطاع الشمالي في مدينة العمارة قد انتشر بشكل واضح على أحياء القطاع كافة باستثناء حي الشهداء الذي لم يسجل أية جريمة خلال مدة الدراسة.

الخريطة (٥) التوزيع الجغرافي لجريمة السرقة بحسب الأحياء في مدينة العمارة للمدة ٢٠٠٦-٢٠١٦



المصدر: بالاعتماد على الملحق (٩-١١) باستخدام برنامج (ARC GIS 10.4)



## ثانياً- التوزيع الجغرافي لجريمة السرقة بحسب أنواعها في مدينة العمارة

تتباين جريمة السرقة في احياء المدينة وقطاعاتها بحسب انواعها باختلاف العوامل المسببة لها، ويتبين من الجدول (٣٢) والخريطة (٦) وجود تباين في توزيع انواع السرقات على قطاعات المدينة، ولأجل الوقوف على طبيعة التباين سيتم التطرق اليها كما يأتي:-

١- سرقة المنازل: إذ حل في المرتبة الاولى القطاع الغربي الذي سجل (١٥٨) جريمة بنسبة (٣٩,٦%) منها، وجاء في المرتبة الثانية القطاع الشرقي بجرائم بلغت (٩٤) جريمة بنسبة (٢٧,٧%) منها، في حين حل القطاع الشمالي في المرتبة الثالثة بـ(٨٧) جريمة بنسبة (٢٥,٧%) منها.

يُستنتج من الملحق (١٢) وجود تباين في القطاع الغربي، إذ حل في المرتبة الاولى حي ١٥ شعبان بواقع (١٥) جريمة بنسبة (٩,٥%) منها، وجاء حي النداء بالمرتبة الثانية بـ(١٤) جريمة بنسبة (٨,٩%) منها، في حين كان حي(الرسالة، الثورة، الهادي) بالمرتبة الثالثة إذ سجل كل منهم (١٢) جريمة بنسبة (٧,٦%) منها، اما المرتبة الرابعة عشرة والاخيرة فكانت من نصيب حي الكرار.

يتضح من الملحق (١٣) وجود تباين في القطاع الشرقي، إذ حل في المرتبة الاولى حي الماجدية بواقع (١٧) جريمة بنسبة (١٨,١%) منها، في حين جاء في المرتبة الثانية حي عواشه إذ ارتكبت (١٥) جريمة بنسبة (١٦,٠%) منها، في حين كان في المرتبة الثالثة حي العامل ليحقق (١٣) جريمة بنسبة (١٣,٨%) منها، ولم تسجل اية جريمة في حي(دجلة، الجامعي) ليحتل بذلك المرتبة التاسعة.

يتبين من الملحق (١٤) ان المرتبة الاولى في القطاع الشمالي كانت من نصيب حي الدييسات بواقع (١٠) جرائم بنسبة (١١,٥%) منها، فيما جاء حي(المعلمين الجديد، الصادق، مغربة) في المرتبة الثانية إذ سجل كل واحد منها (٩) جرائم بنسبة (١٠,٣%) منها، اما المرتبة الثالثة ضمت حي الزهراء الاول والثاني بواقع (٨) جرائم بنسبة (٩,٢%) منها، في حين لم تسجل اية جريمة في حي الشهداء وبذلك احتل المرتبة الثامنة.

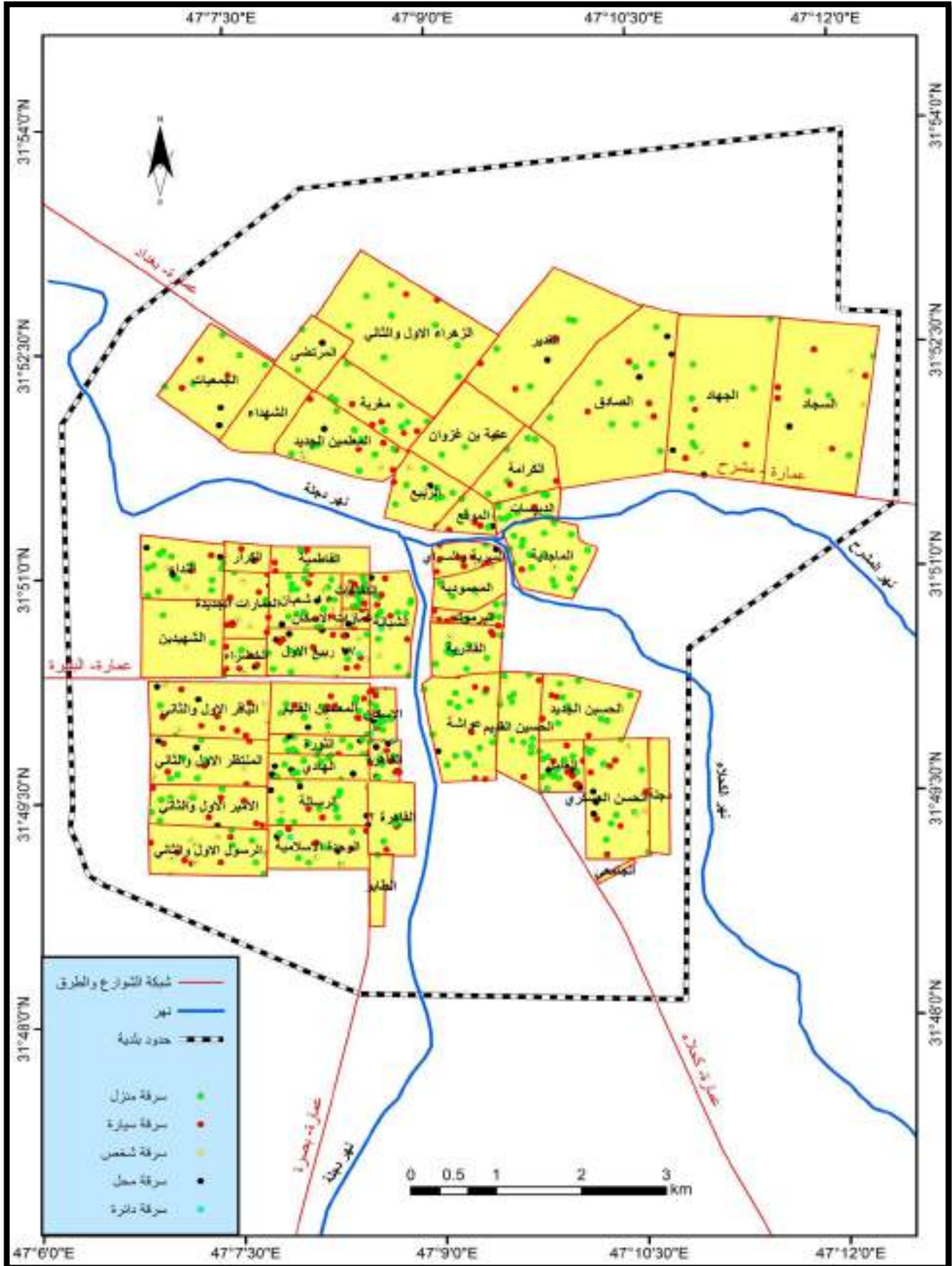
## الجدول (٣٢)

التوزيع الجغرافي لجريمة السرقة بحسب انواعها على قطاعات مدينة العمارة للمدة ٢٠٠٦-٢٠١٦

المجموع	القطاع الشمالي		القطاع الشرقي		القطاع الغربي		نوع السرقة
	النسبة %	عدد الجرائم	النسبة %	عدد الجرائم	النسبة %	عدد الجرائم	
٣٣٩	٢٥,٧	٨٧	٢٧,٧	٩٤	٣٩,٦	١٥٨	منازل
٩	٠,٠	٠	٤٤,٤	٤	٥٥,٦	٥	دوائر
١٨٤	٢١,٢	٣٩	٢٣,٩	٤٤	٥٤,٩	١٠١	سيارات
٩٤	١٤,٩	١٤	١٨,١	١٧	٦٧,٠	٦٣	اشخاص
٦١	٢١,٣	١٣	١٤,٨	٩	٦٣,٩	٣٩	محال تجارية
٦٨٧	-	١٥٣	-	١٦٨	-	٣٦٦	المجموع

المصدر: بالاعتماد على جمهورية العراق، وزارة العدل، رئاسة محكمة ميسان، الاحصاء، ٢٠١٧، بيانات غير منشورة

## الخريطة (٦) التوزيع الجغرافي لجريمة السرقة بحسب النوع في مدينة العمارة للمدة ٢٠٠٦-٢٠١٦



المصدر: بالاعتماد على الملحق (١٢-٢٤) باستخدام برنامج (ARC GIS 10.4)

٢- سرقة السيارات: تتباين جريمة سرقة السيارات بين قطاعات المدينة، فقد حل في المرتبة الاولى القطاع الغربي اذ بلغت (١٠١) جريمة بنسبة (٥٤,٩%) منها، في حين كانت المرتبة الثانية للقطاع الشرقي بـ(٤٤) جريمة بنسبة (٢٣,٩%) منها، اما المرتبة الثالثة فقد جاء فيها القطاع الشمالي بواقع (٣٩) جريمة بنسبة (٢١,٢%) منها.

تباين عدد الجرائم في القطاع الغربي الملحق (١٥)، فقد حل في المرتبة الاولى حي (١٧ ربيع الاول) بواقع (٩) جرائم بنسبة (٨,٩%) من مجمل جرائم القطاع، في حين جاء في المرتبة الثانية حي (المعلمين القديم، الباقر الاول والثاني) مسجلاً (٨) جرائم لكل منهما بنسبة (٧,٩%) منها، وتواجد بالمرتبة الثالثة حي (الرسول الاول والثاني، العمارات الجديدة) بواقع (٧) جرائم لكل منهما بنسبة (٦,٩%) منها، ولم تُرصد سرقة السيارات في حي (الهادي، الشهيدين، الطابو) واحتل كل منهما المرتبة التاسعة في القطاع.

اما القطاع الشرقي فكان له نصيب من الجرائم الملحق (١٦)، اذ حل في المرتبة الاولى حي السرية والسراي بواقع (٩) جرائم بنسبة (٢٠,٥%) من اجمالي جرائم القطاع البالغ عددها (٤٤) جريمة، في حين جاء حي (الحسن العسكري، العامل) بالمرتبة الثانية إذ سجل (٧) جرائم لكل منهما بنسبة (١٥,٩%) منها، وكانت المرتبة الثالثة لحي عواشه وقد رُصدت (٦) جرائم بنسبة (١٣,٦%) منها، في حين لم تسجل اية سرقة سيارات في حي (المحمودية، دجلة، الجامعي) ليحتل كل منهم المرتبة التاسعة.

وقد تباين عدد جرائم سرقة السيارات في القطاع الشمالي فقد، إذ حل في المرتبة الاولى حي (المعلمين الجديد، مغربة، السجاد) بواقع (٥) لكل منهم بنسبة (١٢,٨%) منها، وجاء في المرتبة الثانية حي الصادق ليسجل (٤) جرائم بنسبة (١٠,٣%) منها، وتواجد في المرتبة الثالثة حي (الجهاد، الجمعيات، الموقع، الغدير) لثُرد في كل منهم (٣) جرائم بنسبة (٧,٧%) منها، في حين لم تسجل اية سرقة للسيارات في حي (المرتضى، الشهداء) ليحتل بذلك المرتبة السادسة على مستوى القطاع، الملحق (١٧).

٣- سرقة الاشخاص: تصدر القطاع الغربي جرائم سرقة الاشخاص بواقع (٦٣) جريمة بنسبة (٦٧,٠%) منها، وحل في المرتبة الثانية القطاع الشرقي مسجلاً (١٧) جريمة بنسبة (١٨,١%) منها، اما المرتبة الثالثة فكانت للقطاع الشمالي برصد (١٤) جريمة بنسبة (١٤,٩%) منها.

يُظهر الملحق (١٨) تباين توزيع سرقة الاشخاص في القطاع الغربي، إذ حل حي الرسول الاول والثاني في المرتبة الاولى بواقع (٧) جرائم بنسبة (١١,١%) من اجمالي جرائم القطاع، في حين جاء في المرتبة الثانية حي عمارات الاسكان الذي سجل (٦) جرائم بنسبة (٩,٥%) منها، وجاء في المرتبة الثالثة حي (الكفاءات، الباقر الاول والثاني) إذ رُصد (٥) جرائم لكل منهما بنسبة (٧,٩%) منها، ولم تسجل بقية الاحياء (الهادي، القاهرة الثانية، الشهيدين، الطابو) اية سرقة للأشخاص ضمن القطاع.

يظهر من الملحق (١٩) ان احياء (الحسن العسكري، السرية والسراي، اليرموك، المحمودية) قد احتلت المرتبة الاولى بواقع (٣) جرائم لكل منها بنسبة (١٧,٦%) من مجموع سرقات القطاع الشرقي البالغة (١٧) جريمة، وجاء في المرتبة الثانية حي الحسين القديم بواقع (٢) جريمة بنسبة (١١,٨%) منها، اما المرتبة الثالثة فكانت من

نصيب حي(عواشه، الماجدية، القادرية)التي سجل كل منها(جريمة واحدة) بنسبة(٥,٩%) منها، ولم ترتكب في حي(العامل، الحسين الجديد، دجلة، الجامعي) اية جريمة واحتلت بذلك المرتبة الرابعة على عموم القطاع. اما القطاع الشمالي فقد وجد تباين في سرقة الاشخاص الملحق(٢٠)، إذ حل في المرتبة الاولى حي (المعلمين الجديد، السجاد) اللذان سجلا(٣) جرائم لكل منهم بنسبة(٢١,٤%) من مجموع جرائم القطاع، وجاء في المرتبة الثانية حي(الربيع، الكرامة، الدبيسات) بواقع جريمتين اثنتين لكل منهما بنسبة (١٤,٣%) منها، اما المرتبة الثالثة فكانت من نصيب حي(الجهاد، الموقع) ليسجل كل منهما(جريمة واحدة) بنسبة(٧,١%) منها، في حين لم تسجل اية سرقة للأشخاص في حي(الصادق، مغربه، الغدير، الجمعيات، الزهراء الاول والثاني، عتبة بن غزوان، المرتضى، الشهداء) وبذلك تأتي في المرتبة الرابعة على مستوى القطاع.

٤- سرقة المحال التجارية: وفيها ظهر ان القطاع الغربي حل في المرتبة الاولى إذ سجل(٣٩) جريمة بنسبة(٦٣,٩%) منها، اما المرتبة الثانية فكانت للقطاع الشمالي بـ(١٣) جريمة بنسبة(٢١,٣%) منها، وجاء في المرتبة الثالثة القطاع الشرقي بواقع(٩) جرائم بنسبة(١٤,٨%).

لقد تباين عدد جرائم سرقة المحال التجارية في القطاع الغربي الملحق(٢١)، فقد حل حي١٧ ربيع الاول في المرتبة الاولى مسجلاً(٥) جرائم بنسبة(١٢,٨%) منها، في حين جاء بالمرتبة الثانية حي (القاهرة، الهادي) بواقع(٤) جرائم لكل منهما بنسبة(١٠,٣%) منها، اما المرتبة الثالثة فقد ضمت حي(النداء، الرسالة) لترتكب في كل منهما(٣) جرائم بنسبة(٧,٧%) منها، ولم تسجل في حي(الرسول الاول والثاني، الكفاءات، الفاطمية، الشهيدين، الطابو) اية جريمة خلال مدة الدراسة.

يُظهر الملحق(٢٢) وجود تباين في القطاع الشرقي، إذ حل في المرتبة الاولى حي العامل بواقع(٤) جرائم بنسبة(٤٤,٤%) منها، وجاء في المرتبة الثانية حي الحسن العسكري بواقع(٣) جرائم بنسبة (٣٣,٣%) منها، في حين احتل حي(السرية والسراي، عواشه) المرتبة الثالثة مسجلاً(١)جريمة لكل منهما بنسبة (١١,١%) منها، اما بقية احياء القطاع(الماجدية، الحسين القديم، اليرموك، القادرية، الحسين الجديد، المحمودية، دجلة، الجامعي) فلم تسجل جرائم خلال مدة الدراسة.

احتل حي الصادق المرتبة الاولى ضمن احياء القطاع الشمالي من المدينة الملحق(٢٣) بواقع(٣) جرائم بنسبة(٢٣,١%)، في حين جاء في المرتبة الثانية حي(الجهاد، الجمعيات) ليسجل كل منهما جريمتين اثنتين بنسبة(١٥,٤%) منها، اما المرتبة الثالثة فكانت من نصيب حي(المعلمين الجديد، السجاد، الربيع، الموقع، الغدير، المرتضى) إذ رُصدت(جريمة واحدة)في كل منها بنسبة(٧,٧%) منها، وما تبقى من احياء القطاع(مغربة، الكرامة، الزهراء الاول والثاني، عتبة بن غزوان، الدبيسات، الشهداء) فلم تسجل اية جريمة.

٥- سرقة الدوائر: تباين عدد جرائم سرقة الدوائر على قلتها، فقد حل في المرتبة الاولى القطاع الغربي بـ(٥) جرائم بنسبة(٥٥,٦%) منها، وجاء في المرتبة الثانية القطاع الشرقي مسجلاً(٤) جرائم بنسبة (٤٤,٤%) منها، في حين لم تسجل اية جريمة في القطاع الشمالي للمدينة الملحق(٢٤).

## المبحث الثاني

## التباين المكاني لجريمة السرقة بحسب خصائص المجرمين في مدينة العمارة للمدة ٢٠٠٦-٢٠١٦

## أولاً-التباين المكاني للمجرمين بحسب سكان مدينة العمارة

تتباين الجريمة مع اختلاف اعداد السكان بحسب اغلب الدراسات إذ توجد علاقة طردية بين الحجم السكاني والجريمة ومنها السرقة، وهذا يعني ان الحي الذي يستأثر بالحجم الاكبر من السكان سوف تزداد فيه جريمة السرقة، والعكس صحيح، ستقوم الدراسة بأثبات طبيعة هذه العلاقة في احياء مدينة العمارة على النحو الاتي:-

## ١- التباين المكاني للمجرمين بحسب قطاعات مدينة العمارة.

بلغ العدد الكلي لسكان مدينة العمارة (٥١٥٠٤١) نسمة بحسب اسقاطات السكان لعام ٢٠١٦، الجدول (٣٣) وقد استحوذ القطاع الغربي على (٢١٩٨٢١) نسمة بنسبة (٤٢,٧%) منهم، في الوقت الذي سجلت فيه (٣٦٦) جريمة بنسبة (٥٣,٣%) منها، في حين حل القطاع الشمالي في المرتبة الثانية مسجلاً (١٦١٢٩٣) نسمة بنسبة (٣١,٣%) منهم، مع جرائم سرقة بلغت (١٥٣) جريمة بنسبة (٢٢,٣%) منها، اما المرتبة الثالثة فكانت من نصيب القطاع الشرقي إذ بلغ (١٣٣٩٢٧) نسمة بنسبة (٢٦,٠%) من مجمل سكان المدينة، في حين رُصد فيه (١٦٨) جريمة بنسبة (٢٤,٤%) منها. وتعود الزيادة في اعداد سكان القطاعات الى عدد الاحياء في كل قطاع إذ بلغت (٢٤) القطاع الغربي، ١٢ القطاع الشرقي، ١٥ القطاع الشمالي) فضلا عن انتشار الاحياء القديمة للمدينة في القطاع الشرقي منها وضمه مركز المدينة القديمة مما رجح كفته في عدد السكان على القطاع الشمالي الذي تعد احيائه في اغلبها نتاج التوسع العمراني للمدينة الحديثة التي تمتاز في اغلبها بانخفاض الكثافة السكانية مقارنة بالقطاع الشرقي،

يُظهر الشكل (١٥) وجود علاقة بين نسبة السكان ونسبة السرقة وقد تظهر بشكل واضح في القطاع الغربي الذي ارتفعت فيه اعداد السكان واعداد السرقات وهو الامر الذي افترضته الدراسة في بادئ الامر، في حين حقق القطاع الشرقي تقارباً ملحوظاً بين نسبة السكان ونسبة السرقة، لكن اللافت للنظر انخفاض نسبة السرقة في الوقت الذي ارتفعت فيه نسبة السكان في القطاع الشمالي، ويعود السبب في ذلك الى تركيز الانشطة الاقتصادية الرئيسية في القطاع الشرقي للمدينة من جانب مما ادى الى ازدياد السرقات، ومن جانب اخر قلة هذه الانشطة في القطاع الشمالي، فضلا عن ارتفاع المستوى الاقتصادي الذي يميز بعض احياء القطاع الشرقي والذي يقل نظيره في القطاع الشمالي او يكاد يختفي، وامتداد احياء القطاع الشمالي على مساحات واسعة ومفتوحة وهي تمثل الامتداد العمراني للمدينة وبالتالي زيادة اعداد سكان الاحياء مقارنة بالقطاع الشرقي، واطهر معامل الارتباط وجود علاقة طردية قوية جدا بين عدد السكان والسرقة بلغ (٠,٩٢٩) مما يعني انه كلما ازداد عدد السكان ازدادت السرقات والعكس صحيح.

## الجدول (٣٣)

التوزيع الجغرافي للسكان والسرقة في مدينة العمارة بحسب القطاعات للمدة ٢٠٠٦-٢٠١٦

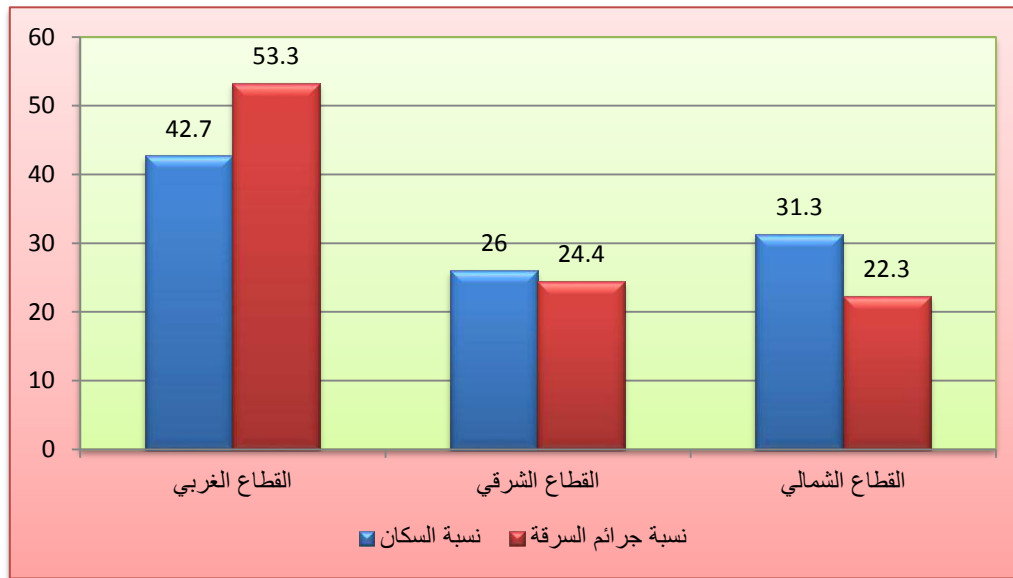
القطاع	عدد السكان	النسبة	عدد الجرائم	النسبة
الغربي	٢١٩٨٢١	٤٢,٧	٣٦٦	٥٣,٣
الشرقي	١٣٣٩٢٧	٢٦,٠	١٦٨	٢٤,٤
الشمالي	١٦١٢٩٣	٣١,٣	١٥٣	٢٢,٣
المجموع	٥١٥٠٤١	١٠٠,٠	٦٨٧	١٠٠,٠

المصدر: بالاعتماد على:

- ١- جمهورية العراق، الجهاز المركزي للإحصاء، مديرية إحصاء محافظة ميسان، بيانات غير منشورة، ٢٠١٧.
- ٢- جمهورية العراق، وزارة العدل، رئاسة محكمة ميسان، الإحصاء، ٢٠١٧، بيانات غير منشورة.

## الشكل (١٥)

التوزيع الجغرافي للسكان والسرقة في مدينة العمارة بحسب القطاعات للمدة ٢٠٠٦-٢٠١٦



المصدر: بالاعتماد على الجدول (٣٣)

## ٢- التباين المكاني للمجرمين بحسب احياء مدينة العمارة.

لا تتخذ العلاقة بين جريمة السرقة وعدد السكان نمطاً محدداً، بل تتباين بين الزيادة والنقصان الخريطة (٧) فنلاحظ ان بعض احياء المدينة تزداد فيها نسبة السرقة على نسبة السكان، وهناك احياء يحدث فيها العكس، في حين سجلت احياء اخر نسب متقاربة، ويشكل السكان عاملاً مؤثراً في اعداد الجرائم المرتكبة الا انه ليس العامل الوحيد، بل هناك جملة من العوامل تضافرت لتحديد طبيعة التوزيع الجغرافي للجريمة.

أ- القطاع الغربي: تقسم احياء القطاع الى مستويين اثنين الملحق(٢٥) هما:-

المستوى الاول: الاحياء التي حققت نسبة سرقة اقل من نسبة السكان ويضم(١٢) حياً، بسبب الحجم السكاني الكبير للأحياء مقارنة مع احياء القطاع الاخر، اذ بلغ الحد الاعلى لسكان هذا المستوى(حي الهادي) بـ(١٨٥٨٩) نسمة، في حين بلغ الحد الادنى(حي الفاطمية) بـ(٩٣٤٩) نسمة مع خروج حي(الكرار، الطابو) عن القاعدة العامة بتسجيلهم اعداد سكانية قليلة(٥٨٣٩ و ١٢٨٤) على التوالي، ويعود ذلك الى قلة اعداد السرقات فيها لتكون ضمن هذا المستوى، بعبارة اخرى فقد بلغ مجموع السكان لأحياء المستوى(١٤٣٤٢٤) نسمة بنسبة (٦٥,٣%) منه يقابله مجموع الجرائم التي بلغت(١٥١) جريمة بنسبة(٤١,٣%) منها على مستوى القطاع الغربي.

المستوى الثاني: الاحياء التي حققت نسبة سرقة اعلى من نسبة السكان ويضم(١٢) حياً، ويعود السبب في ارتفاع اعداد السرقات الى ارتفاع المستوى الاقتصادي لمعظم قاطنيها، فضلا عن الخليط غير المتجانس لسكان بعض الاحياء اذ بلغ الحد الاعلى لها (١٧ ربيع الاول) (٢٦) جريمة، في حين بلغ الحد الادنى(٧) جرائم في القاهرة الثانية، كما لوحظ انخفاض اعداد السكان في هذه الاحياء مقارنة بالمستوى الاول الا انه يخرج عن القاعدة(حي١٧ ربيع الاول) بسبب ارتفاع اعداد السكان الى جانب كونه الحي الاول في عدد الجرائم، وقد بلغ مجموع السكان لهذا المستوى(٧٦٣٩٧) نسمة بنسبة(٣٤,٧%) اما مجموع السرقات فقد بلغ(٢١٥) جريمة بنسبة (٥٨,٧%) منها.

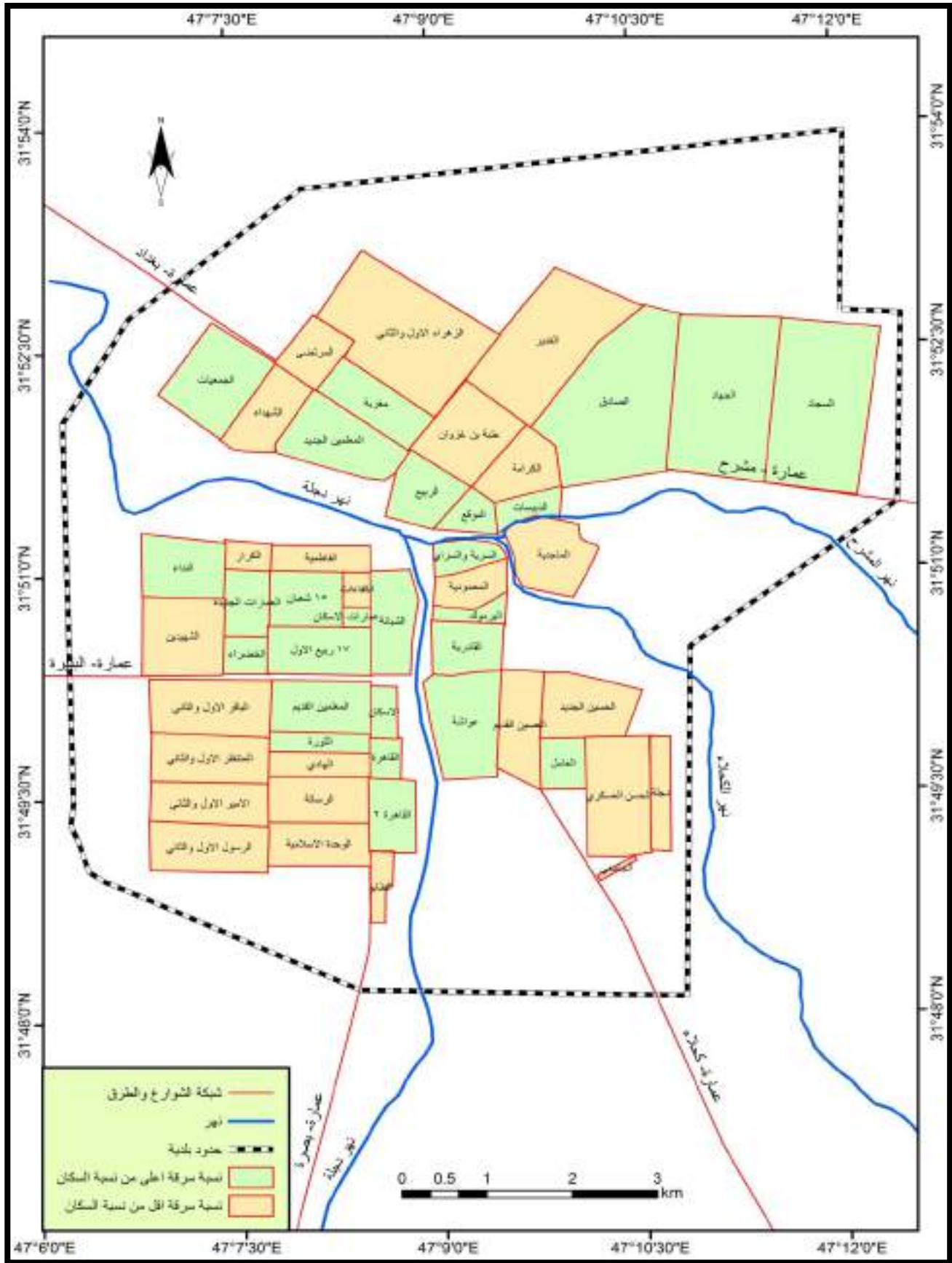
لقد اظهر معامل الارتباط وجود علاقة طردية ضعيفة بلغت(٠,٢٦٥) بين عدد السكان وجريمة السرقة في هذا القطاع إذ كلما ازداد عدد السكان ازدادت السرقات.

ب- القطاع الشرقي: يُستنتج من الملحق(٢٦) تباين نسبة السرقة ونسبة السكان بين احياء القطاع مع وجود احياء سجلت نسبة سرقات اعلى من نسبة السكان او بالعكس ويقسم القطاع الى مستويين:

المستوى الاول: الاحياء التي سجلت نسبة سرقة اقل من نسبة السكان ويضم(٧) احياء، ويعود السبب الى ان هذه الاحياء تضم اعداد كبيرة من السكان بحد اعلى تمثل في(حي الحسن العسكري) بواقع(٢٣٤٤٥) نسمة وحد ادنى في(حي المحمودية) بواقع(٦٣٢١) نسمة، ويخرج عن هذه القاعدة حي(دجلة، الجامعي) إذ لم يسجلا اية جريمة سرقة خلال مدة الدراسة وبالتالي اصبحا ضمن هذا المستوى بالرغم من قلة عدد سكانهما(٣٠٨٦- ٢٩٧) نسمة على التوالي، ويلحظ ان المجموع الكلي لسكان احياء المستوى بلغ(٨٩٥٢٦) نسمة بنسبة (٦٦,٨%) منه يقابله عدد جرائم سرقة(٧٨) جريمة بنسبة(٤٦,٤%) منها.

المستوى الثاني: ويضم الاحياء التي سجلت نسبة سرقة اعلى من نسبة السكان وشملت(٥) احياء، بسبب الخصوصية التي تتمتع فيها بعض الاحياء(السرية والسراي، اليرموك، القادرية) لكونها الاحياء القديمة في المدينة التي تمثل المنطقة التجارية المركزية، فضلا عن ارتفاع المستوى الاقتصادي لحي عواشه، في حين شكلت بقية الاحياء الشعبية التي تتكون من خليط غير متجانس من السكان والمتمثل بحي(العامل)، وكان عدد

الخريطة (٧) التوزيع الجغرافي لجريمة السرقة وعلاقتها بتوزيع السكان في مدينة العمارة للمدة ٢٠٠٦-٢٠١٦



المصدر: بالاعتماد على الملحق (٢٥-٢٧) باستخدام برنامج (ARC GIS 10.4)



سكان المستوى قد بلغ (٤٤٤٠١) نسمة بنسبة (٣٣,٢%) منه، يقابله (٩٠) سرقة بنسبة (٥٣,٦%) منها، في حين اظهر معامل الارتباط وجود ارتباط طردي قوي بلغ (٠,٧٧٢) بين عدد السكان وعدد جرائم السرقة في القطاع، اي كلما ازداد عدد السكان ازدادت السرقات والعكس صحيح.

ت- القطاع الشمالي: يُظهر الملحق (٢٧) تباين نسبة السرقة ونسبة السكان في احياء القطاع إذ ان هناك احياء تجاوزت فيها نسبة السرقات نسبة السكان وتوجد احياء حدث فيها العكس، وينقسم القطاع الى مستويين اثنين هما:-

المستوى الاول: الاحياء التي سجلت نسبة سرقة اقل من نسبة السكان ويشتمل على (٦) احياء، ويلحظ ان احياء المستوى تتمتع بأعداد سكان كبيرة إذ تمثل الحد الاعلى بحي الزهراء الاول والثاني بواقع (١٨٦٧٤) نسمة وحداً ادنى بلغ (٥٠٩٦) نسمة تمثل في حي عتبة بن غزوان، والحي منخفض في اعداد سكانه بفارق كبير عن بقية احياء المستوى، مما رجح ارتفاع نسبة السكان على حساب نسبة السرقة، وبلغ المجموع الكلي للسكان (٧٢٧١٧) نسمة بنسبة (٤٥,١%) منه، و كان مجموع السرقات (٣٥) جريمة بنسبة (٢٢,٩%) منها.

المستوى الثاني: الاحياء التي سجلت نسبة سرقة اعلى من نسبة السكان وتشمل (٩) احياء، في حين بلغ عدد السكان (٨٨٥٧٦) نسمة بنسبة (٥٤,٩%) منه، وعدد جرائم (١١٨) جريمة بنسبة (٧٧,١%) منها، بسبب الحجم السكاني الكبير لهذا المستوى الذي تبعه زيادة في اعداد السرقات مع عدم اهمال طبيعة الظروف الاجتماعية التي تسود في بعض احيائه التي تميل الى حياة الريف بشكل واضح مثل احياء (السجاد، الصادق).

بين معامل الارتباط وجود علاقة طردية ضعيفة بلغت (٠,١٤٦) بين عدد السكان وجريمة السرقة، بعبارة اخرى ان اعداد السرقة في القطاع تتأثر بزيادة او انخفاض اعداد السكان حسب الاحياء ولكن بشكل ضعيف مما يعني ان العوامل الاخرى من قبيل العوامل الاجتماعية والاقتصادية قد تكون أكثر تأثيراً من عامل السكان لخلق التباين في توزيع السرقة بين احياء القطاع.

#### ثانياً- التباين المكاني لجريمة السرقة بحسب سكن المجرمين.

تباين سكن المجرمين الذين ارتكبوا جرائم السرقة في مدينة العمارة اثناء مدة الدراسة الملحق (٢٨) فمن الملاحظ ان عدد الساكنين منهم في المدينة بلغ (٥٨١) مجرماً بنسبة (٨٤,٦%) من اجمالي مرتكبي الجرائم البالغ عددهم (٦٨٧) مجرماً، في الوقت الذي كان عدد السارقين من المدن الاخرى قد بلغ (١٠٦) مجرمين بنسبة (١٥,٤%) منهم، تم تقسيم الاحياء بحسب عدد المجرمين الساكنين فيها الى ثمان فئات الجدول (٣٤) والخريطة (٨) ويمكن تحديدها على وفق الملحق (٢٩) الى:-

١- الفئة الاولى (٠-٤): وهذه الفئة شملت (٢٠) حياً سكنياً في المدينة لم يسكن فيها سوى مجرمين اثنين بنسبة (٠,٣%) وهي بطبيعتها من الاحياء التي يقطنها ميسوري الحال ومن العوائل التي تتصف بالعادات الاجتماعية الحضرية البعيدة عن المشاكل والملتزمة في اغلبها.

٢- الفئة الثانية (٥-٩): شملت (٤) احياء فقط سكن فيها (٣٢) مجرماً من المجرمين بنسبة (٥,٥%) منها، ويبدو ان ارتفاع اعداد القانطين في هذه الاحياء الذين نفذوا جرائم سرقة يعود الى انتشار المساكن العشوائية

لاسيما عند اطرافها، اذ يُنظر الى هذه الاحياء على انها من الاحياء الهادئة القليلة المشاكل في المدينة باستثناء حي الموقع الذي ينتشر في اقلية السكن العشوائي مصدرًا للمشاكل الى الاحياء المجاورة.

٣- الفئة الثالثة (١٠-١٤): وتضم (٥) احياء سجلت (٦٢) مجرماً بنسبة (١٠,٧%) منها ويلحظ ارتفاع اعداد المجرمين بسبب كون احياء (القادرية والسرية والسراي) تجاور المنطقة التجارية المركزية مما يؤدي لزيادة فرص القيام بالسرقات التي انعكست على زيادة اعدادهم، اما حي العمارات الجديدة فمن احياء البناء العمودي الذي يمتاز بالاكتظاظ السكني فضلا عن الخليط غير المتجانس من الناحيتين الاقتصادية والاجتماعية، في حين ان حي الزهراء الاول والثاني وحي مغربه يعانيان من مشكلات السكن العشوائي لاسيما انهما من الاحياء التي تعد الامتداد العمراني للمدينة والتي سكنها خليط من العوائل الوافدة سواء من داخل المدينة بسبب النمو الطبيعي لها ام من المناطق المجاورة بسبب الهجرة من الريف الى المدينة.

٤- الفئة الرابعة (١٥-١٩): تتكون من (٨) احياء ارتفع عدد المجرمين الى (١٣٣) مجرماً شكلت نسبة (٢٢,٩%) منها، لكون معظم احياءها شعبية تمثلت بحي (الحسين الجديد، ١٧ ربيع الاول، الكرامة) في حين كان بعضها قريب من المنطقة التجارية المركزية وتمثلت بـ(اليرموك، المحمودية) بينما احياء(السجاد والجهاد) كان موقعها على اطراف المدينة وبالتالي تكون عرضة للاحتكاك مع الوافدين اليها من المناطق المجاورة.

#### الجدول (٣٤)

التوزيع الجغرافي لجريمة السرقة بحسب سكن المجرمين في مدينة العمارة للمدة ٢٠٠٦-٢٠١٦

الفئة*	عدد الاحياء	عدد المجرمين	النسبة %
٤-٠	٢٠	٢	٠,٣
٩-٥	٤	٣٢	٥,٥
١٤-١٠	٥	٦٢	١٠,٧
١٩-١٥	٨	١٣٣	٢٢,٩
٢٤-٢٠	١٠	٢٢٤	٣٨,٦
٢٩-٢٥	٢	٥٤	٩,٣
٣٤-٣٠	٠	٠	٠,٠
٣٩-٣٥	٢	٧٤	١٢,٧
المجموع	٥١	٥٨١	١٠٠,٠

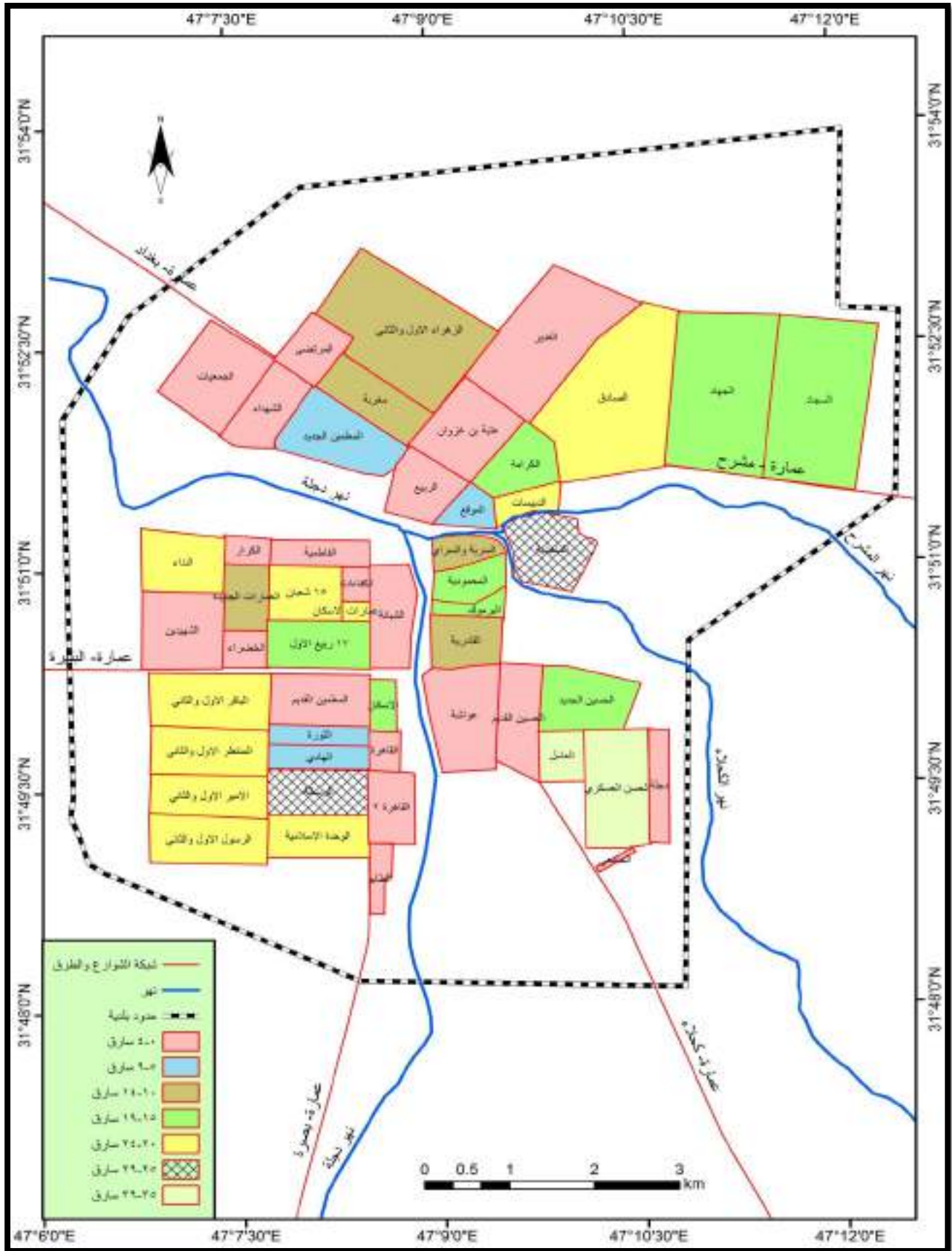
المصدر: بالاعتماد على: جمهورية العراق، وزارة العدل، رئاسة محكمة ميسان، الاحصاء، ٢٠١٧، بيانات غير منشورة.

\*تم استخراج الفئات بالاعتماد على المعادلة الآتية: المدى = اكبر قيمة - اصغر قيمة

طول الفئة = المدى ÷ عدد الفئات. مع تقريب الناتج الى اقرب عدد صحيح، للمزيد ينظر الى:

احمد عبد السميع طيبة، مبادئ الاحصاء، دار البداية للطباعة والنشر، عمان، الطبعة الاولى، ٢٠٠٨، ص ٢١-٢٤.

الخريطة (٨) التوزيع الجغرافي لجريمة السرقة بحسب سكن المجرمين في مدينة العمارة للمدة ٢٠٠٦-٢٠١٦

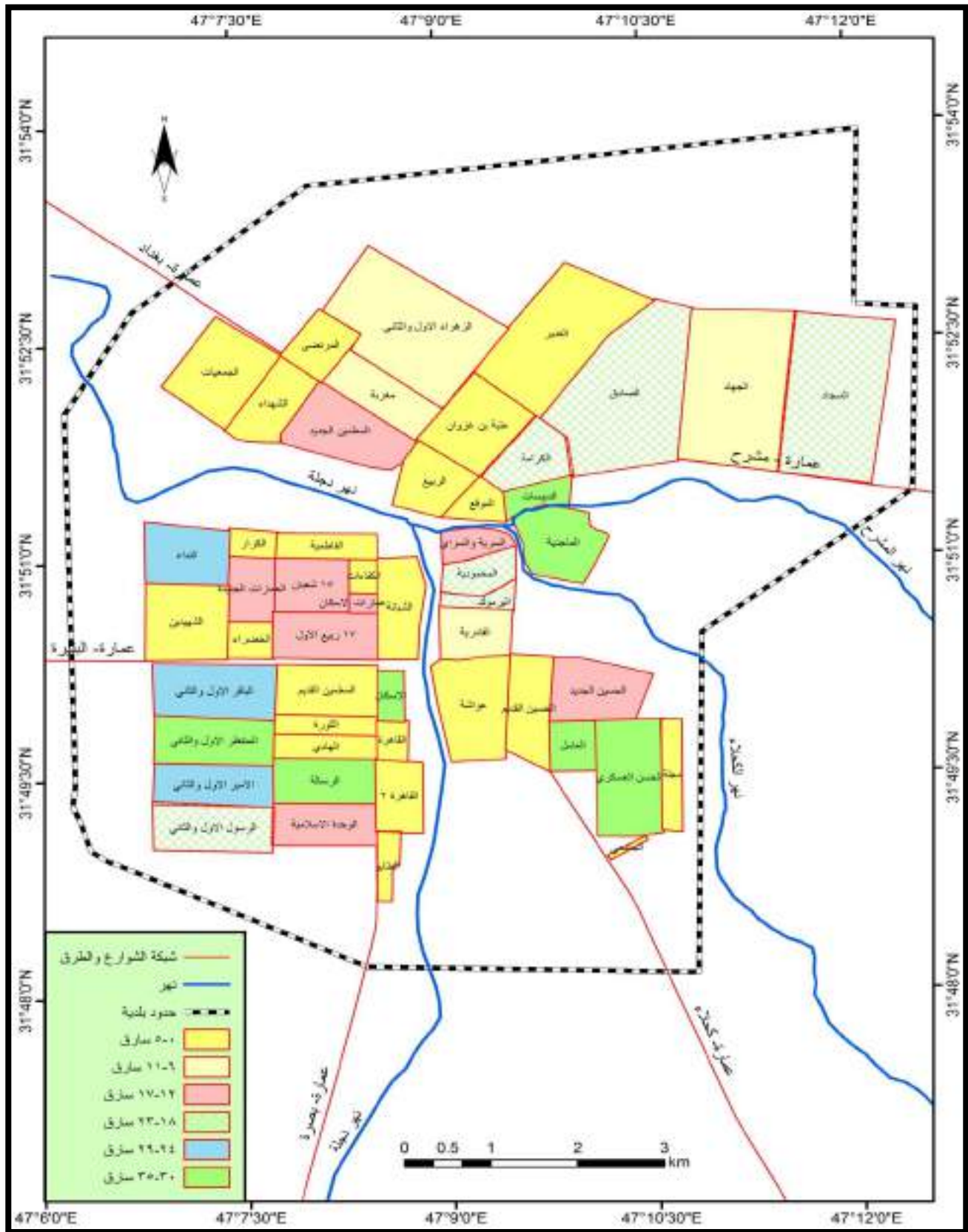


المصدر: بالاعتماد على الملحق (٢٩) باستخدام برنامج (ARC GIS 10.4)

- ٥- الفئة الخامسة (٢٠-٢٤): ويندرج ضمن هذه الفئة (١٠) احياء سجلت اعلى تواجد للمجرمين بلغ (٢٢٤) مجرماً بنسبة (٣٨,٦%) منها ويعزى ذلك الى كونها من الاحياء المزدهمة بالسكان وتحوي خليطاً غير متجانس من العادات والتقاليد المختلفة بين سكان الحضر والسكان الوافدين اليها من خارج المدينة، باستثناء حي ١٥ شعبان والدييسات، اذ يعد الاول من الاحياء التي يتمتع قاطنوها بمستوى اقتصادي افضل بالمقارنة مع بقية احياء الفئة، اما الحي الثاني فيعد من الاحياء القديمة والذي يتميز بصفات اجتماعية مميزة.
- ٦- الفئة السادسة (٢٥-٢٩): ويدخل في هذه الفئة (حيان) فقط سجلت تواجد (٥٤) مجرماً بنسبة (٩,٣%) منها، ويعد هذان الحيان من الاحياء المكتظة بالسكان والشعبية داخل المدينة وربما يكون للحجم السكاني وطبيعة الموروثات الاجتماعية والجانب الاقتصادي دوراً في انتشار الجريمة بشكل واسع بين ساكنيها.
- ٧- الفئة السابعة (٣٠-٣٤): إذ لم تسجل ضمن هذه الفئة اي حي من الاحياء داخل المدينة.
- ٨- الفئة الثامنة (٣٥-٣٩): ويتواجد في هذه الفئة حيان فقط سجلاً (٧٤) مجرماً بنسبة (١٢,٧%) من اجمالي المجرمين في المدينة، ويعود ذلك الى الحجم السكاني الكبير فضلاً عن طبيعة العادات والتقاليد التي تميل في اغلب الاحيان الى الريف اكثر منها الى المدينة.
- ثالثاً- التباين المكاني لجريمة السرقة بحسب مسقط رأس المجرمين.**
- بلغ عدد المجرمين الذين كان مسقط رأسهم داخل مدينة العمارة (٦٠٤) مجرماً بنسبة (٨٧,٩%) منها في حين كان عدد المجرمين الذين كان مسقط رأسهم خارج مدينة العمارة (٨٣) مجرماً بنسبة (١٢,١%) منها الملحق (٣٠) ويتبين من الجدول (٣٥) والملحق (٣١) تباين اعدادهم من حي الى اخر، ومن فئة الى اخرى، نلاحظ الخريطة (٩) على النحو الآتي:
- ١- الفئة الاولى (٠-٥): وتضم (٢٣) حياً سجلت (٤٠) مجرماً بنسبة (٦,٦%) منهم، بسبب حادثة انشاء بعضها.
- ٢- الفئة الثانية (٦-١١): حل في هذه الفئة (٤) احياء بواقع (٣٨) مجرماً بنسبة (٦,٣%) منهم.
- ٣- الفئة الثالثة (١٢-١٧): جاء فيها (٨) احياء بتواجد (١١٠) مجرماً بنسبة (١٨,٢%) منهم.
- ٤- الفئة الرابعة (١٨-٢٣): شملت (٦) احياء رصد فيها (١١٦) مجرماً بنسبة (١٩,٢%) منهم.
- ٥- الفئة الخامسة (٢٤-٢٩): حلت في هذه الفئة (٣) احياء ضمت (٨١) مجرماً شكلوا نسبة (١٣,٤%).
- ٦- الفئة السادسة (٣٠-٣٥): وهي الفئة التي اشتملت على بقية احياء المدينة وعددها (٧) احياء جمعت (٢١٩) مجرماً بنسبة (٣٦,٣%) منهم، وبذلك فهي الاحياء الاكثر عدداً للمجرمين الذين ظهروا منها ونفذوا جرائمهم في المدينة خلال مدة الدراسة.

الخريطة (٩)

التوزيع الجغرافي لجريمة السرقة بحسب مسقط رأس المجرمين في مدينة العمارة للمدة ٢٠٠٦-٢٠١٦



المصدر: بالاعتماد على الملحق (٣١) باستخدام برنامج (ARC GIS 10.4)

## الجدول (٣٥)

التوزيع الجغرافي لجريمة السرقة بحسب مسقط رأس المجرمين في مدينة العمارة للمدة ٢٠٠٦-٢٠١٦

الفئة	عدد الاحياء	عدد المجرمين	النسبة %
٥-٠	٢٣	٤٠	٦,٦
١١-٦	٤	٣٨	٦,٣
١٧-١٢	٨	١١٠	١٨,٢
٢٣-١٨	٦	١١٦	١٩,٢
٢٩-٢٤	٣	٨١	١٣,٤
٣٥-٣٠	٧	٢١٩	٣٦,٣
المجموع	٥١	٦٠٤	١٠٠,٠

المصدر: بالاعتماد على: جمهورية العراق، وزارة العدل، رئاسة محكمة ميسان، الاحصاء، ٢٠١٧، بيانات غير منشورة.

## رابعاً-التباين المكاني لجريمة السرقة بحسب مهنة المجرمين.

لقد سجل العاطلون عن العمل (٤٣٥) مجرماً بنسبة (٦٣,٣%) من اجمالي المجرمين، الجدول (٣٦) والشكل (١٦)، في حين حل الكسبة في المرتبة الثانية إذ بلغ عددهم (٢٢٢) مجرماً بنسبة (٣٢,٣%) منهم، في حين جاء في المرتبة الثالثة الموظفون الذين وصل عددهم الى (١٩) مجرماً بنسبة (٢,٨%) منهم، اما المرتبة الرابعة والاخيرة فكانت من نصيب العسكريين بواقع (١١) مجرماً بنسبة (١,٦%) منهم لاحظ الخريطة (١٠)

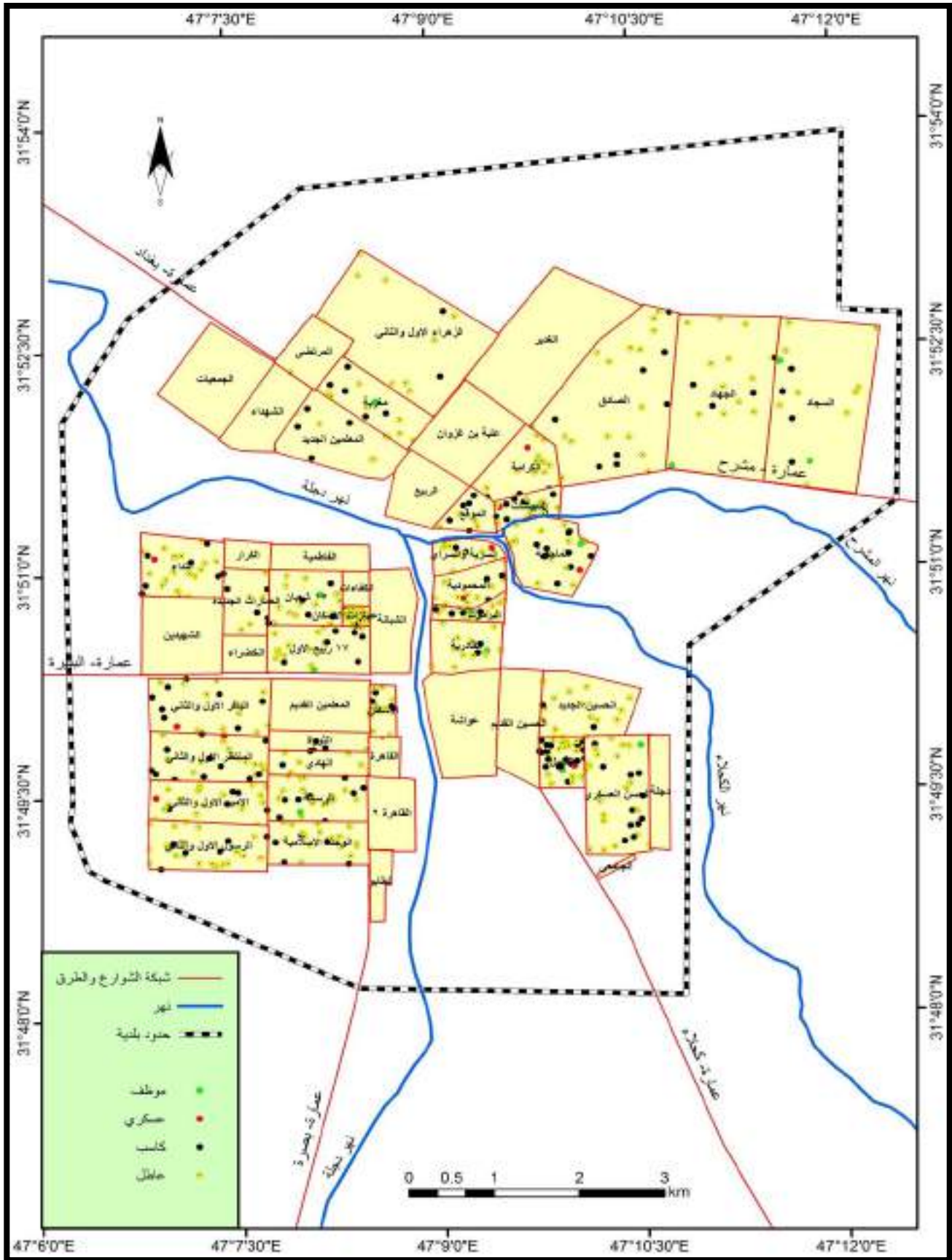
## الجدول (٣٦)

التوزيع الجغرافي لجريمة السرقة بحسب مهنة المجرمين في مدينة العمارة والوافدين اليها للمدة ٢٠٠٦-٢٠١٦

المهنة	سكنة مدينة العمارة		الوافدون من المدن الاخر		النسبة الكلية %
	العدد	النسبة %	العدد	النسبة %	
موظف	١٥	٢,٢	٤	٠,٦	٢,٨
عسكري	١١	١,٦	٠	٠,٠	١,٦
كاسب	١٧٩	٢٦,٠	٤٣	٦,٢	٣٢,٣
عاطل	٣٧٦	٥٤,٧	٥٩	٨,٦	٦٣,٣
المجموع	٥٨١	٨٤,٥	١٠٦	١٥,٥	١٠٠

المصدر: بالاعتماد على: جمهورية العراق، وزارة العدل، رئاسة محكمة ميسان، الاحصاء، ٢٠١٧، بيانات غير منشورة.

الخريطة (١٠) التوزيع الجغرافي لجريمة السرقة بحسب المهنة في مدينة العمارة للمدة ٢٠٠٦-٢٠١٦

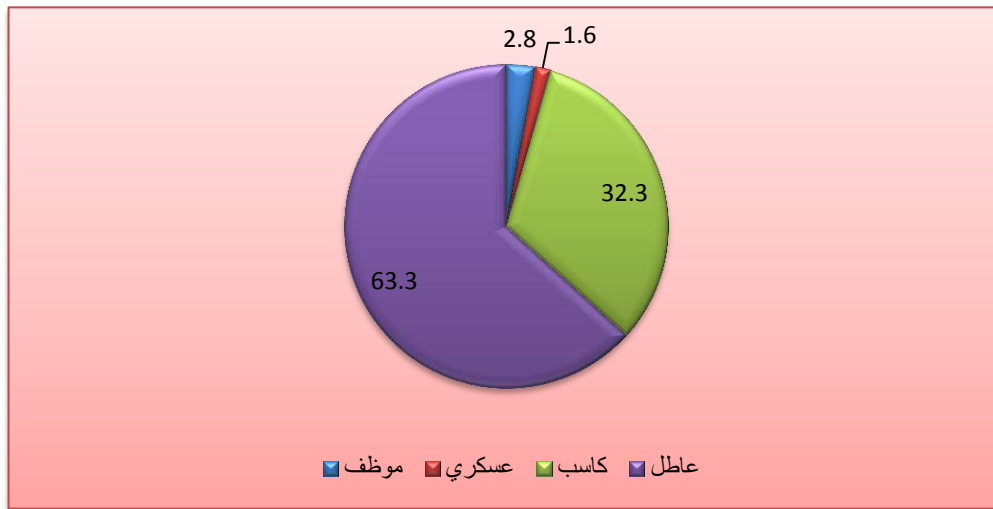


المصدر: بالاعتماد على الملحق (٣٢-٣٤) باستخدام برنامج (ARC GIS 10.4)

يتضح من الجدول الانف ذكره ان العاطلين من سكنة مدينة العمارة قد بلغ عددهم (٣٧٦) مجرماً بنسبة (٥٤,٧%) منهم، في حين حل الكسبة في المرتبة الثانية إذ بلغ عددهم (١٧٦) مجرماً بنسبة (٢٦,٠%) منهم، اما المرتبة الثالثة فكانت حصة الموظفين بواقع (١٥) مجرماً بنسبة (٢,٢%) منهم، اما العسكريون فقد حلوا في بالمرتبة الرابعة بـ(١١) مجرماً بنسبة (١,٦%) منهم.

## الشكل (١٦)

التوزيع الجغرافي لجريمة السرقة بحسب مهنة المجرمين في مدينة العمارة للمدة ٢٠٠٦-٢٠١٦



المصدر: بالاعتماد على الجدول (٣٦)

تباين عدد المجرمين بحسب المهنة بين القطاعات الجدول (٣٧)، وستناولها بالشكل الآتي:-

١- القطاع الغربي: احتل المرتبة الاولى بين قطاعات المدينة في اعداد المجرمين على مختلف مهنتهم، شكل العاطلون (١٧٦) مجرماً بنسبة (٣٠,٣%) من اجمالي مجرمي المدينة وهم بذلك يحتلون المرتبة الاولى ايضاً على مستوى المدينة، جاء بعدهم الكسبة الذين بلغ عددهم (٨٢) بنسبة (١٤,١%) منهم، في حين حل العسكريون في المرتبة الثالثة بـ(٥) مجرمين بنسبة (٠,٩%) منهم، اما المرتبة الرابعة والاخيرة فكانت من نصيب الموظفين بواقع (٤) مجرمين بنسبة (٠,٧%) منهم.

يُظهر الملحق (٣٢) توزيع المجرمين بحسب المهنة في احياء القطاع الغربي، في الوقت الذي سجلت اربعة احياء منها هي (الرسالة، الاسكان، ٧ ربيع الاول، ٥ شعبان) تواجد مجرمين من الموظفين بواقع مجرم واحد في كل منها بنسبة (٦,٧%) من جرائم القطاع، ولم تسجل بقية الاحياء اي مجرم، اما العسكريون فقد توزعوا على احياء (المنتظر الاول والثاني، الامير الاول والثاني، النداء، الباقر الاول والثاني، القاهرة) والتي سجل كل منها مجرماً واحداً بنسبة (٩,١%) منهم، ولم تسجل بقية الاحياء أياً من المجرمين العسكريين، اما الكسبة فقد حل في المرتبة الاولى حي المنتظر الاول والثاني مسجلاً (١١) جريمة بنسبة (٦,١%) منهم، وجاء في المرتبة الثانية حي (الرسالة، الباقر الاول والثاني) بواقع (٨) مجرمين بنسبة (٤,٥%) منهم، اما المرتبة الثالثة فكانت لحي (النداء،



عمارات الاسكان) بتواجد (٧) مجرمين بنسبة (٣,٩%) منهم، ولم تسجل بعض الاحياء مجرمين فيها، في حين سجل العاطلون في حي الرسول الاول والثاني (١٩) مجرماً بنسبة (٥,٠%) منهم ليحتل المرتبة الاولى على القطاع، وجاء بالمرتبة الثانية حي (الامير الاول والثاني، النداء) بواقع (١٨) مجرماً لكل منهما بنسبة (٤,٨%) منهم، في حين حل بالمرتبة الثالثة حي (عمارات الاسكان، الوحدة الاسلامية) برصيد (١٦) مجرماً في كل منهما بنسبة (٤,٢%) منهم.

## الجدول (٣٧)

التوزيع الجغرافي لجريمة السرقة بحسب مهنة المجرمين في مدينة العمارة للمدة ٢٠١٦-٢٠٠٦

المهنة	القطاع الغربي		القطاع الشرقي		القطاع الشمالي		النسبة الكلية
	العدد	النسبة %	العدد	النسبة %	العدد	النسبة %	
موظف	٤	٠,٧	٥	٠,٩	٦	١,٠	٢,٦
عسكري	٥	٠,٩	٤	٠,٧	٢	٠,٣	١,٩
كاسب	٨٢	١٤,١	٥٣	٩,١	٤٤	٧,٦	٣٠,٨
عاطل	١٧٦	٣٠,٣	١١٢	١٩,٣	٨٨	١٥,١	٦٤,٧
المجموع	٢٦٧	٤٦,٠	١٧٤	٣٠,٠	١٤٠	٢٤,٠	٥٨١

المصدر: بالاعتماد على: جمهورية العراق، وزارة العدل، رئاسة محكمة ميسان، الاحصاء، ٢٠١٧، بيانات غير منشورة.

٢- القطاع الشرقي: احتل هذا القطاع المرتبة الثانية بواقع (١٧٤) مجرماً بحسب اختلاف مهنتهم، إذ حل العاطلون بـ (١١٢) مجرماً في المرتبة الاولى بنسبة (١٩,٣%) من مجمل جرائم المدينة، وجاء الكسبة بالمرتبة الثانية بواقع (٥٣) مجرماً بنسبة (٩,١%) منهم، في حين كان الموظفون في المرتبة الثالثة بتواجد (٥) مجرمين بنسبة (٠,٩%) منهم، اما العسكريون فقد حلوا في المرتبة الرابعة بواقع (٤) مجرمين في القطاع بنسبة (٠,٧%) منهم.

يُستنتج من الملحق (٣٣) تباين اعداد المجرمين حسب المهنة داخل القطاع، فقد سجلت احياء (العامل، الحسن العسكري، الماجدية، اليرموك، القادرية) (موظفاً واحداً) لكل منها بنسبة (٦,٧%) من اجمالي جرائم القطاع، اما العسكريون فقد سجلت احياء (العامل، الماجدية، المحمودية، السرية والسراي) (عسكرياً واحداً) لكل منها بنسبة (٩,١%) منهم، اما الكسبة فقد حل في المرتبة الاولى حي العامل بواقع (١٩) مجرماً بنسبة (١٠,٦%) منهم، في حين حل في المرتبة الثانية حي الحسن العسكري بـ (١١) مجرماً بنسبة (٦,١%) منهم، اما المرتبة الثالثة فكانت من نصيب حي الماجدية الذي سجل (١٠) مجرمين بنسبة (٥,٦%) منهم، ولم تسجل بعض الاحياء مجرمين من هذه الفئة، اما العاطلون عن العمل فقد جاء حي الحسن العسكري في المرتبة الاولى بـ (٢٢) مجرماً بنسبة (٥,٨%) منهم، وحل في المرتبة الثانية حي العامل الذي رُصد فيه (١٩) مجرماً

بنسبة (٥٠,٠%) منهم، في حين جاء في المرتبة الثالثة حي (الماجدية، الحسين الجديد) بواقع (١٤) مجرماً لكل منهما بنسبة (٤٠,٠%) منهم، ولم تسجل في بعض احياء القطاع اي مجرمين من العاطلين.

٣- القطاع الشمالي: تباين توزيع المجرمين بحسب المهنة داخل القطاع حيث احتل المرتبة الاولى العاطلون إذ بلغوا (٨٨) مجرماً بنسبة (١٥,١%) منهم، في حين جاء الكسبة في المرتبة الثانية وعددهم (٤٤) مجرماً بنسبة (٧,٦%) منهم، اما المرتبة الثالثة فكانت من نصيب الموظفين بواقع (٦) مجرمين بنسبة (١,٠%) منهم، وحل العسكريون في المرتبة الرابعة بمجرمين اثنين بنسبة (٠,٣%) منهم.

يلحظ من الملحق (٣٤) تباين توزيع المجرمين بحسب المهنة في احياء القطاع، فيما يتعلق بالموظفين فقد احتل حي السجاد المرتبة الاولى بواقع مجرمين اثنين بنسبة (١٣,٣%) منهم، في حين جاءت احياء (الديبيسات، مغرية، الصادق، الجهاد) في المرتبة الثانية برصد مجرم واحد في كل منها بنسبة (٦,٧%) منهم، ولم تسجل بقية احياء القطاع اي مجرمين من الموظفين، اما العسكريون فقد سُجل مجرم واحد في كل من حي (الديبيسات، الكرامة) بنسبة (٩,١%) منهم، وعن الكسبة فقد حل في المرتبة الاولى حي (الديبيسات، الصادق) بواقع (٨) مجرمين لكل منهما بنسبة (٤,٥%) منهم، في حين جاء في المرتبة الثانية حي (الموقع، مغرية، المعلمين الجديد) برصد (٥) مجرمين لكل منهم بنسبة (٢,٨%) منهم، وذهبت المرتبة الثالثة لحي (الجهاد، السجاد) بواقع (٤) مجرمين بنسبة (٢,٢%) منهم، اما العاطلون عن العمل فقد تباين عددهم ايضاً بين احياء القطاع، فقد حل حي الصادق في المرتبة الاولى بـ (١٥) مجرماً بنسبة (٤,٠%) منهم، في حين جاء حي الديبيسات في المرتبة الثانية ليسجل (١٣) مجرماً بنسبة (٣,٤%) منهم، اما المرتبة الثالثة فكانت من نصيب حي (الكرامة، الجهاد) بواقع (١٢) مجرماً بنسبة (٣,٢%) منهم، في حين لم تسجل بعض احياء القطاع اي جريمة تذكر خلال مدة الدراسة.

#### خامساً- التباين المكاني لجريمة السرقة بحسب الفئة العمرية للمجرمين.

تباين اعداد المجرمين حسب الفئات العمرية في مدينة العمارة اثناء مدة الدراسة، الجدول (٣٨) والشكل (١٧)، فقد حلت الفئة (٣١-٤٠) عاماً في المرتبة الاولى بواقع (١٩٩) مجرماً بنسبة (٢٩,٠%) من المجموع الكلي للمجرمين، لان اغلب افراد الفئة يميلون للبحث عن الاستقرار العائلي والاقتصادي بأية طريقة كانت وفي ظل الظروف الاقتصادية الصعبة لذا يلجأ بعضهم نحو عمليات الكسب السريع غير المشروع ومنها السرقات، في حين جاءت الفئة (٤١-٤٩) فأكثر) عاماً في المرتبة الثانية إذ رُصد فيها (١٨٨) مجرماً بنسبة (٢٧,٤%) منهم، بسبب الابعاء الاقتصادية التي يتحملها اصحاب الدخول المحدودة واصحاب العوائل الكبيرة التي تحملهم صعاباً فوق طاقتهم، اما المرتبة الثالثة فكانت للفئة (٢١-٣٠) عاماً بواقع (١٦١) مجرماً بنسبة (٢٣,٤%) منهم، بعضهم تدفعه الرغبة في تحقيق الطموح والاحلام في ضوء سوء ظروفهم الاقتصادية وبالتالي فان رغبتهم في الاستقرار الاجتماعي قد يكون سبباً في ارتكابهم للسرقات، اما المرتبة الرابعة والاخيرة فكانت من نصيب الفئة (اقل من ٢٠) عاماً التي ضمت (١٣٩) مجرماً بنسبة (٢٠,٢%) منها، بسبب قلة خبرتهم بالحياة ينتج عنه وقوعهم في شباك الجريمة اذا ما رافق ذلك بعض الدوافع الاخر امثال اصدقاء السوء وانتشار المخدرات واهمال اولياء الامور لأبنائهم.

## الجدول (٣٨)

التوزيع الجغرافي لجريمة السرقة بحسب الفئة العمرية في مدينة العمارة والوافدين إليها للمدة ٢٠٠٦-٢٠١٦

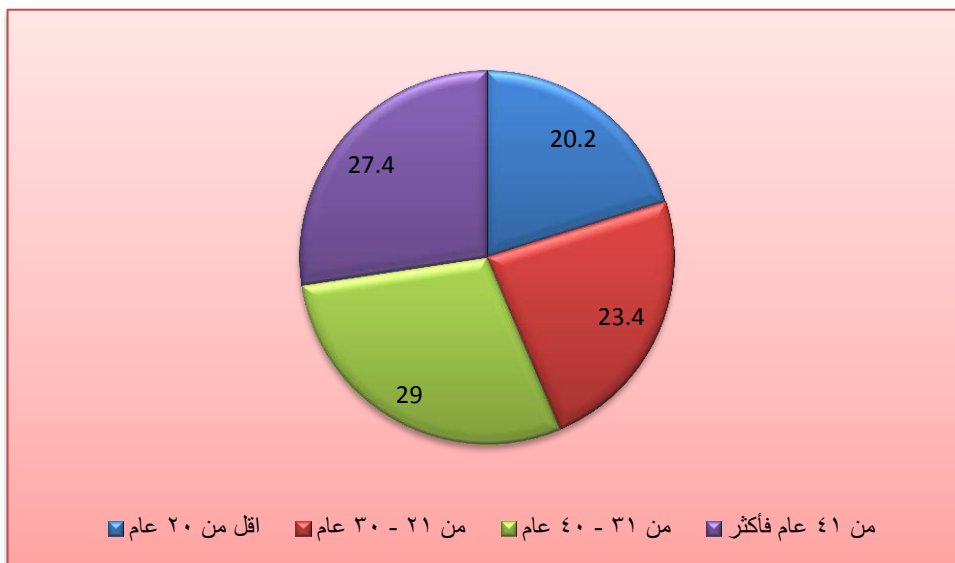
النسبة %	المجموع الكلي	الوافدون من المدن الاخرى		سكنة مدينة العمارة		العمر
		النسبة %	العدد	النسبة %	العدد	
٢٠,٢	١٣٩	١,٦	١١	١٨,٦	١٢٨	اقل من ٢٠ عام
٢٣,٤	١٦١	٣,٢	٢٢	٢٠,٢	١٣٩	من ٢١ - ٣٠ عام
٢٩,٠	١٩٩	٤,٧	٣٢	٢٤,٣	١٦٧	من ٣١ - ٤٠ عام
٢٧,٤	١٨٨	٦,٠	٤١	٢١,٤	١٤٧	من ٤١ عام فأكثر
١٠٠	٦٨٧	١٥,٥	١٠٦	٨٤,٥	٥٨١	المجموع

المصدر: بالاعتماد على: جمهورية العراق، وزارة العدل، رئاسة محكمة ميسان، الاحصاء، ٢٠١٧، بيانات غير منشورة.

اما المجرمون الذين هم من سكنة المدينة فقد تباين عددهم أيضا بحسب الفئات العمرية المختلفة، الخريطة (١١) إذ حلت الفئة (٣١-٤٠) عاما في المرتبة الاولى بواقع (١٦٧) مجرماً من اجمالي المجرمين في المدينة بنسبة (٢٤,٣%) منهم، في حين جاءت الفئة (٤١-عاما- فاكتر) في المرتبة الثانية برصد (١٤٧) مجرماً بنسبة (٢١,٤%) منهم، اما المرتبة الثالثة فكانت من نصيب الفئة (٢١-٣٠) عاما بواقع (١٣٩) مجرماً بنسبة (٢٠,٢%) منهم، وفي المرتبة الرابعة كانت الفئة (اقل من ٢٠) عاما ب(١٢٨) مجرماً بنسبة (١٨,٦%) منهم.

## الشكل (١٧)

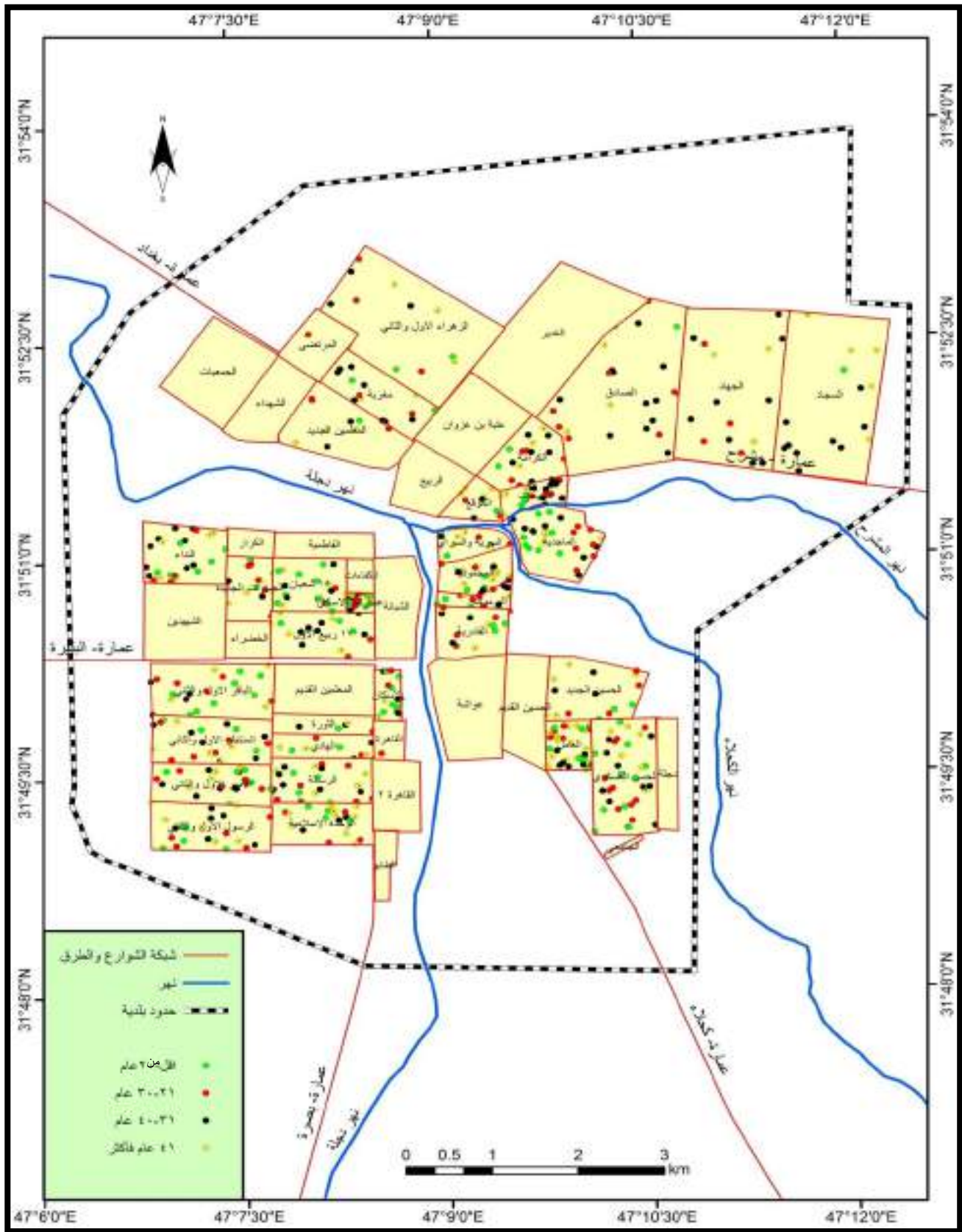
التوزيع الجغرافي لجريمة السرقة بحسب الفئة العمرية للمجرمين في مدينة العمارة للمدة ٢٠٠٦-٢٠١٦



المصدر: بالاعتماد على الجدول (٣٨)

الخريطة (١١)

التوزيع الجغرافي لجريمة السرقة بحسب الفئات العمرية للمجرمين في مدينة العمارة للمدة ٢٠٠٦-٢٠١٦



المصدر: بالاعتماد على الملحق (٣٥-٣٧) باستخدام برنامج (ARC GIS 10.4)

نستنتج من الجدول (٣٩) تباين توزيع المجرمين بحسب فئاتهم العمرية بين احياء قطاعات المدينة وللوقوف على طبيعة هذا التباين سيتم تناول الموضوع على النحو الآتي:

١- القطاع الغربي: حلت الفئة العمرية (اقل من ٢٠) عاما بالمرتبة الاولى في اعداد المجرمين على مستوى القطاع إذ بلغ عددهم (٧٣) مجرماً بنسبة (١٢,٦%) من اجمالي مجرمي المدينة، في حين حلت في المرتبة الثانية الفئة (٣١-٤٠) عاما بواقع (٦٧) مجرماً بنسبة (١٠,٨%) منهم، وجاءت في المرتبة الثالثة الفئة (٤١-٤٠) عاما- اكثر) التي رُصد فيها (٦٤) مجرماً بنسبة (١١,٠%) منهم، اما الفئة (٢١-٣٠) عاما جاءت في المرتبة الرابعة بواقع (٦٣) مجرماً بنسبة (١٠,٨%) منهم.

### الجدول (٣٩)

التوزيع الجغرافي لجريمة السرقة بحسب الفئة العمرية للمجرمين في مدينة العمارة للمدة ٢٠٠٦-٢٠١٦

العمر	القطاع الغربي		القطاع الشرقي		القطاع الشمالي		النسبة الكلية
	العدد	النسبة %	العدد	النسبة %	العدد	النسبة %	
أقل من ٢٠	٧٣	١٢,٦	٤١	٧,١	١٤	٢,٤	٢٢,٠٣
٣٠-٢١	٦٣	١٠,٨	٤٣	٧,٤	٣٣	٥,٧	٢٣,٩٢
٤٠-٣١	٦٧	١١,٥	٤٠	٦,٩	٦٠	١٠,٣	٢٨,٧٤
٤١- فأكثر	٦٤	١١,٠	٥٠	٨,٦	٣٣	٥,٧	٢٥,٣٠
المجموع	٢٦٧	٤٥,٩	١٧٤	٣٠,٠	١٤٠	٢٤,١	١٠٠,٠

المصدر: بالاعتماد على: جمهورية العراق، وزارة العدل، رئاسة محكمة ميسان، الاحصاء، ٢٠١٧، بيانات غير منشورة.

يُظهر الملحق (٣٥) الذي يمثل اعداد المجرمين في احياء القطاع الغربي بحسب الفئات العمرية الآتي:  
أ- الفئة (اقل من ٢٠ عاما): إذ حل حي ١٥ شعبان في المرتبة الاولى بواقع (٩) مجرمين بنسبة (٧,٠%) منهم، في حين جاء حي (الباقر الاول والثاني، الاسكان) في المرتبة الثانية إذ سجل كلُّ منهما (٨) مجرمين بنسبة (٦,٣%) منهم، اما المرتبة الثالثة ضمت حي (الامير الاول والثاني، عمارات الاسكان) التي رُصد في كلِّ منهما (٧) مجرمين بنسبة (٥,٥%) منهم.

ب- الفئة (٢١-٣٠ عاما): وحل في المرتبة الاولى حي الرسالة ب(٨) مجرمين بنسبة (٥,٨%) من اجمالي المجرمين، وتواجد بالمرتبة الثانية حي (الامير الاول والثاني، عمارات الاسكان) بواقع (٧) مجرمين بنسبة (٥,٠%) منهم، وجاء حي المنتظر الاول والثاني في المرتبة الثالثة بتسجيل (٦) مجرمين بنسبة (٤,٣%) منهم.

ت- الفئة (٣١-٤٠ عاما): حل في المرتبة الاولى حي النداء الذي سجل (٩) مجرمين بنسبة (٥,٤%) منهم، وجاء حي (الرسالة، المنتظر الاول والثاني، ربيع الاول) في المرتبة الثانية بواقع (٧) مجرمين بنسبة (٤,٢%) لكل منهم، اما حي (الامير الاول والثاني، الرسول الاول والثاني) تواجدوا بالمرتبة الثالثة برصد (٦) مجرمين بنسبة (٣,٦%) منهم.

ث- الفئة (٤١ عاما-فاكثر): إذ احتل حي الوحدة الاسلامية المرتبة الاولى بتسجيل (٩) مجرمين بنسبة (٦,١%) منهم، في حين جاء حي (الرسالة، المنتظر الاول والثاني، الرسول الاول والثاني) في المرتبة الثانية برصد (٦) مجرمين لكل منهم بنسبة (٤,١%) منهم، اما حي (النداء، ١٧ ربيع الاول) فتواجدوا في المرتبة الثالثة بواقع (٥) مجرمين بنسبة (٣,٤%) منهم.

٢- القطاع الشرقي: احتلت الفئة العمرية (٤١ عاما- فاكثر) المرتبة الاولى في القطاع اذ سجلت (٥٠) مجرماً بنسبة (٨,٦%) من اجمالي مرتكبي السرقة في المدينة، في حين حلت الفئة (٢١-٣٠) عاما في المرتبة الثانية بواقع (٤٣) مجرماً بنسبة (٧,٤%) منهم، اما الفئة (اقل من ٢٠) عاما فكانت بالمرتبة الثالثة برصد (٤١) مجرماً بنسبة (٧,١%) منهم، في حين جاءت الفئة (٣١-٤٠) عاما في المرتبة الرابعة لتضم (٤٠) مجرماً بنسبة (٦,٩%) منهم.

نستنتج من الملحق (٣٦) تباين اعداد المجرمين بحسب الفئات العمرية بين احياء القطاع الشرقي من المدينة خلال مدة الدراسة والذي يظهر من خلال الاتي:

أ- الفئة (اقل من ٢٠ عاما): جاء حي الحسن العسكري في المرتبة الاولى بواقع (١٠) مجرمين بنسبة (٧,٨%) منهم، وحل حي (العامل، الماجدية) في المرتبة الثانية ليُرد في كل منهما (٨) مجرمين بنسبة (٦,٣%) منهم، اما المرتبة الثالثة فقد تواجد فيها حي اليرموك بواقع (٤) مجرمين بنسبة (٣,١%) منهم.

ب- الفئة (٢١-٣٠ عاما): حل حي الحسن العسكري في المرتبة الاولى مسجلاً (١١) مجرماً بنسبة (٧,٩%) منهم، اما المرتبة الثانية فكانت من نصيب حي (الماجدية، اليرموك) إذ رُصد فيهما (٧) مجرمين بنسبة (٥,٠%) منهم، وجاء حي العامل في المرتبة الثالثة بواقع (٦) مجرمين بنسبة (٤,٣%) منهم.

ت- الفئة (٣١-٤٠ عاما): احتل حي (الحسن العسكري، الماجدية) المرتبة الاولى وقد سجل كل منهما (٩) مجرمين بنسبة (٥,٤%) من اجمالي اعداد هذه الفئة في المدينة، في حين جاء حي العامل في المرتبة الثانية بواقع (٦) مجرمين بنسبة (٣,٦%) منهم، وتواجد حي (اليرموك، المحمودية) في المرتبة الثالثة بواقع (٤) مجرمين بنسبة (٢,٤%) منهم.

ث- الفئة (٤١ عاما-فاكثر): حل حي العامل في المرتبة الاولى بواقع (١٧) مجرماً بنسبة (١١,٦%) منهم، وجاء حي (الحسن العسكري، المحمودية) في المرتبة الثانية التي ضمت (٧) مجرمين لكل منهما بنسبة (٤,٨%) منهم، في حين حل حي الحسين الجديد في المرتبة الثالثة بواقع (٥) مجرمين بنسبة (٣,٤%) منهم.

٣- القطاع الشمالي: حلت الفئة العمرية (٣١-٤٠) عاما في المرتبة الاولى بواقع (٦٠) مجرماً بنسبة (١٠,٣%) من اجمالي المجرمين في المدينة، في حين جاءت الفئة (٢١-٣٠) و (٤١-فاكثر) في المرتبة الثانية ليتواجد في كلٍّ منهما (٣٣) مجرماً بنسبة (٥,٦%) منهم، اما الفئة (اقل من ٢٠) فقد احتلت المرتبة الثالثة التي رُصد فيها (١٤) مجرماً بنسبة (٢,٤%) منهم.

يُظهر الملحق (٣٧) تباين اعداد المجرمين بحسب الاحياء المتواجدة في القطاع الشمالي من المدينة خلال مدة الدراسة والذي يمكن الوقوف عليه من خلال:

أ- الفئة (اقل من ٢٠ عاماً): جاء حي الدبيسات في المرتبة الاولى وقد سجل (٣) مجرمين بنسبة (٢,٣%) من اجمالي المجرمين ضمن الفئة، في حين كان حي (الصادق، الكرامة، الزهراء الاول والثاني، مغربة) في المرتبة الثانية برصد مجرمين اثنين في كل منهم بنسبة (١,٦%)، اما حي (المعلمين الجديد، الموقع، السجاد) فتواجدوا في المرتبة الثالثة بواقع مجرم واحد بنسبة (٠,٨%) منهم، اما بقية احياء القطاع فلم تسجل تواجد مجرمين.

ب- الفئة (٢١-٣٠ عاماً): تواجد حي الصادق في المرتبة الاولى بواقع (٨) مجرمين بنسبة (٥,٨%) منهم، اما المرتبة الثانية فكانت لحي (الكرامة، الدبيسات) بواقع (٥) مجرمين بنسبة (٣,٦%) لكل منهم، في حين جاء حي الجهاد في المرتبة الثالثة ب(٤) مجرمين بنسبة (٢,٩%) منهم.

ت- الفئة (٣١-٤٠ عاماً): حل حي الصادق في المرتبة الاولى بواقع (١١) مجرماً بنسبة (٦,٦%) منهم، اما حي الدبيسات جاء في المرتبة الثانية بتسجيل (١٠) مجرمين بنسبة (٦,٠%) منهم في حين تواجد حي (الجهاد، السجاد) في المرتبة الثالثة برصد (٩) مجرمين في كل منهما بنسبة (٥,٤%) منهم.

ث- الفئة (٤١ عاماً-فاكثر): تمثل حي السجاد بالمرتبة الاولى إذ سجل (٦) مجرمين بنسبة (٤,١%) منهم، في حين جاء حي الدبيسات بالمرتبة الثانية بواقع (٥) مجرمين بنسبة (٣,٤%) منهم، اما المرتبة الثالثة فكانت من نصيب حي الجهاد إذ سجل (٤) مجرمين بنسبة (٢,٧%) منهم.

#### سادساً- التباين المكاني لجريمة السرقة بحسب المستوى التعليمي للمجرمين.

يعد المستوى التعليمي واحداً من الاسباب التي تساعد على ازدياد قابلية الفرد للانحراف وتتمثل بعلاقة عكسية بين المتغيرين، إذ كلما ارتفع المستوى التعليمي انخفض عدد المجرمين، يتبين من الجدول (٤٠) والشكل (١٨) تباين اعداد مرتكبي جريمة السرقة بحسب المستوى التعليمي في مدينة العمارة اثناء مدة الدراسة، إذ حلت فئة الاميين في المرتبة الاولى بواقع (٢٢٨) مجرماً بنسبة (٣٣,٢%) منهم، في حين جاءت فئة يقرأ ويكتب في المرتبة الثانية ب(٢٢٦) مجرماً بنسبة (٣٢,٩%) منهم، بسبب انخفاض مستوى التعليم الذي غالباً ما يجعل اصحابها عرضة للانحراف السريع وارتكاب الجرائم المختلفة، إذ يكون ميلهم لأداء الجريمة اكثر سهولة مقارنة مع الفئات الاخر، وتبدأ الاعداد بالانخفاض الواضح مع ازدياد المستوى التعليمي فقد تواجدت فئة الحاصلين على شهادة الدراسة الابتدائية في المرتبة الثالثة بواقع (١٥٣) مجرماً بنسبة (٢٢,٣%) منهم، في حين كانت فئة الحاصلين على الشهادة المتوسطة في المرتبة الرابعة بتواجد (٥٣) مجرماً بنسبة (٧,٧%) منهم، وجاءت فئة حاملي شهادة الدراسة الاعدادية في المرتبة الخامسة التي ضمت (٢٣) مجرماً بنسبة (٣,٣%) منهم، اما حملة شهادة البكالوريوس فلم يتواجد منهم سوى (٤) مجرمين بنسبة (٠,٦%) منهم.

اما المجرمون الساكنون في المدينة فقد تباين عددهم بحسب مستواهم التعليمي الخريطة (١٢)، إذ حلت فئة يقرأ ويكتب بالمرتبة الاولى بواقع (١٩٧) مجرماً بنسبة (٣٣,٩%) من اجمالي المجرمين البالغ عددهم (٥٨١) مجرماً، في حين جاء الاميون في المرتبة الثانية ب(١٧٢) مجرم بنسبة (٢٩,٦%) منهم، اما المرتبة الثالثة فكان

## الجدول (٤٠)

التوزيع الجغرافي لجريمة السرقة بحسب المستوى التعليمي للمجرمين في مدينة العمارة والوافدين اليها للمدة

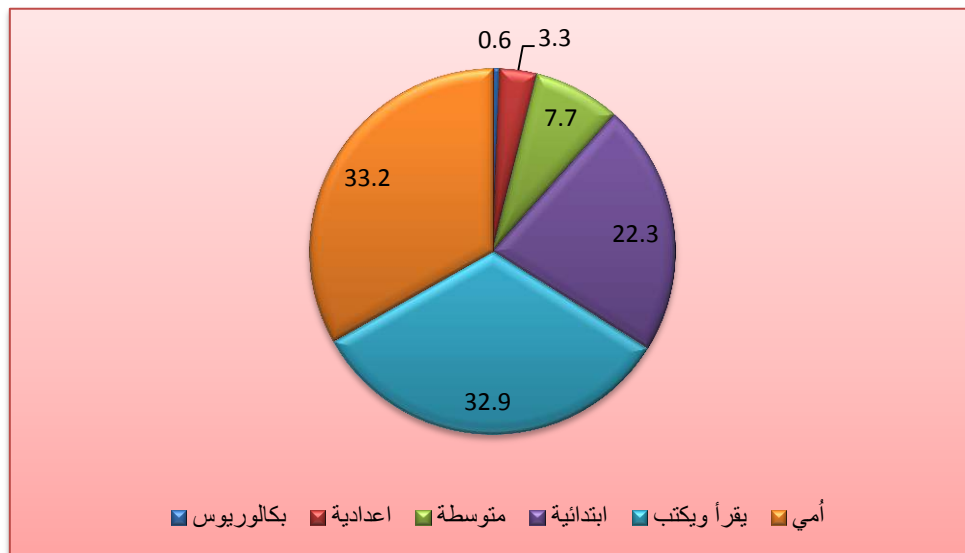
٢٠١٦-٢٠٠٦

النسبة الكلية	العدد الكلي	الوافدين من المدن الاخرى		مدينة العمارة		المستوى التعليمي
		النسبة %	العدد	النسبة %	العدد	
٠,٦	٤	٠,٠	٠	٠,٧	٤	بكالوريوس
٣,٣	٢٣	٠,٠	٠	٤,٠	٢٣	اعدادية
٧,٧	٥٣	٧,٥	٨	٧,٧	٤٥	متوسطة
٢٢,٣	١٥٣	١٢,٣	١٣	٢٤,١	١٤٠	ابتدائية
٣٢,٩	٢٢٦	٢٧,٤	٢٩	٣٣,٩	١٩٧	يقرأ ويكتب
٣٣,٢	٢٢٨	٥٢,٨	٥٦	٢٩,٦	١٧٢	أمي
١٠٠,٠	٦٨٧	١٠٠,٠	١٠٦	١٠٠,٠	٥٨١	المجموع

المصدر: بالاعتماد على: جمهورية العراق، وزارة العدل، رئاسة محكمة ميسان، الاحصاء، ٢٠١٧، بيانات غير منشورة.

## الشكل (١٨)

التوزيع الجغرافي لجريمة السرقة بحسب المستوى التعليمي للمجرمين في مدينة العمارة للمدة ٢٠١٦-٢٠٠٦



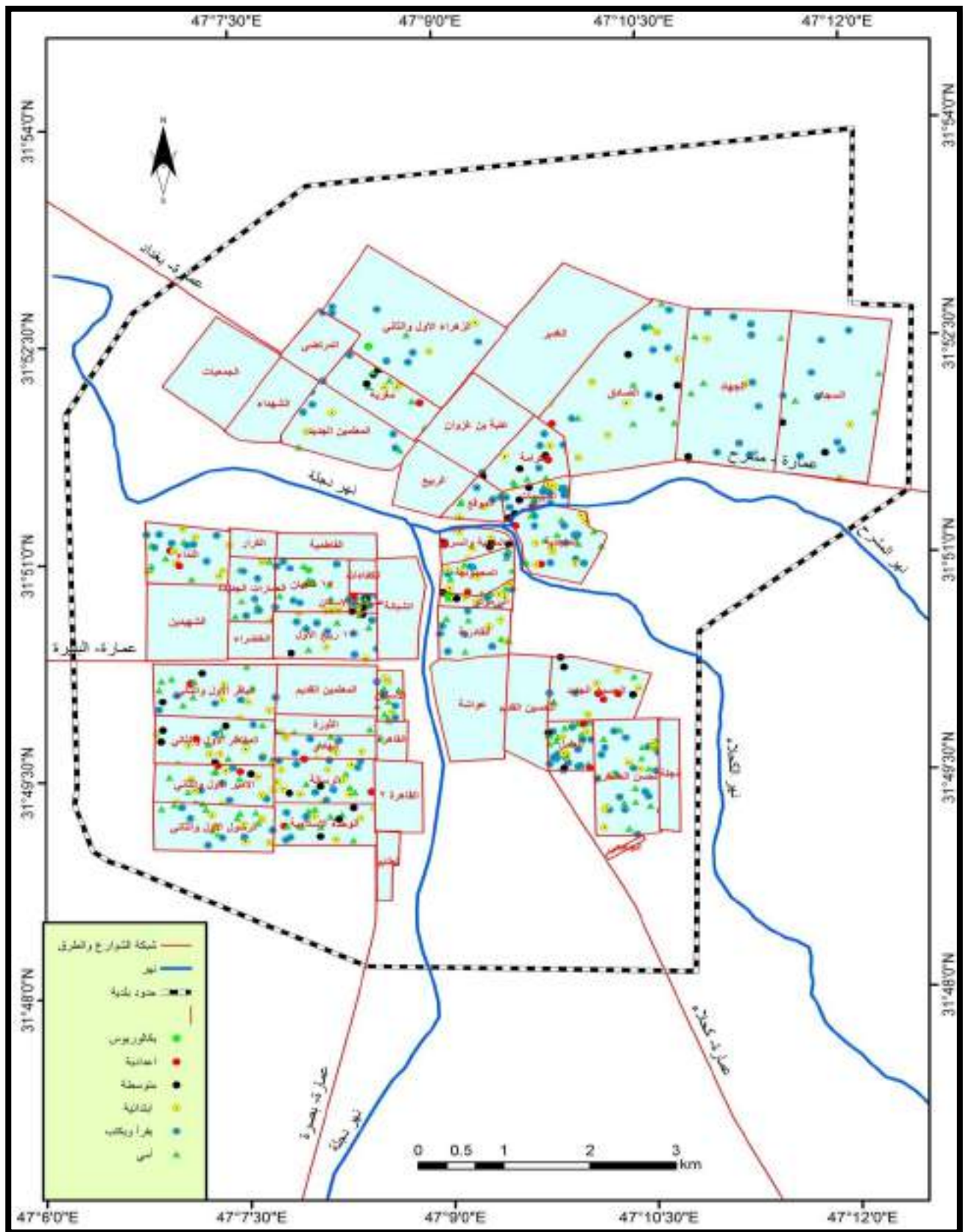
المصدر: بالاعتماد على الجدول (٤٠)

فيها حملة الشهادة الابتدائية مسجلين (١٤٠) مجرماً بنسبة (٢٤,١%) منهم، في حين تواجد حملة الشهادة المتوسطة في المرتبة الرابعة بـ (٤٥) مجرماً بنسبة (٧,٧%) منهم، في حين حل حملة الشهادة الاعدادية في المرتبة الخامسة الذين بلغوا (٢٣) مجرماً بنسبة (٤,٠%) منهم، في حين جاء حملة شهادة البكالوريوس في المرتبة السادسة بواقع (٤) مجرمين بنسبة (٠,٧%) منهم.



الخريطة (١٢)

التوزيع الجغرافي لجريمة السرقة بحسب المستوى التعليمي للمجرمين في مدينة العمارة للمدة ٢٠٠٦-٢٠١٦



المصدر: بالاعتماد على الملحق (٣٨ - ٤٠) باستخدام برنامج (ARC GIS 10.4)

يُستنتج من الجدول (٤١) تباين اعداد المجرمين بحسب المستوى التعليمي بين قطاعات المدينة بشكل واضح ولبيان هذا الاختلاف سنتناوله على النحو الاتي:

١- **القطاع الغربي:** ثمة تباين في اعداد مجرمي القطاع بحسب المستوى التعليمي، فقد حل الاميون في المرتبة الاولى بتسجيل (٨٧) مجرماً بنسبة (١٥,٠%) من اجمالي المجرمين في المدينة، اما فئة يقرأ ويكتب فكانت في المرتبة الثانية بواقع (٨٠) مجرماً بنسبة (١٣,٨%) منهم، في حين جاء حملة الشهادة الابتدائية في المرتبة الثالثة ب(٧١) مجرماً بنسبة (١٢,٢%) منهم، في الوقت الذي حل حملة شهادة البكالوريوس في المرتبة السادسة والاخيرة إذ سجلوا مجرم واحد بنسبة (٠,٢%) منهم.

#### الجدول (٤١)

التوزيع الجغرافي لجريمة السرقة بحسب المستوى التعليمي للمجرمين في مدينة العمارة للمدة ٢٠٠٦-٢٠١٦

النسبة الكلية	العدد الكلي	القطاع الشمالي		القطاع الشرقي		القطاع الغربي		المستوى التعليمي
		النسبة %	العدد	النسبة %	العدد	النسبة %	العدد	
٠,٧	٤	٠,٢	١	٠,٣	٢	٠,٢	١	بكالوريوس
٤,٠	٢٣	٠,٧	٤	١,٥	٩	١,٧	١٠	اعدادية
٧,٧	٤٥	٢,٨	١٦	١,٩	١١	٣,١	١٨	متوسطة
٢٤,١	١٤٠	٤,٥	٢٦	٧,٤	٤٣	١٢,٢	٧١	ابتدائية
٣٣,٩	١٩٧	١٠,٢	٥٩	١٠,٠	٥٨	١٣,٨	٨٠	يقرأ ويكتب
٢٩,٦	١٧٢	٥,٩	٣٤	٨,٨	٥١	١٥,٠	٨٧	امي
١٠٠,٠	٥٨١	٢٤,١	١٤٠	٢٩,٩	١٧٤	٤٦,٠	٢٦٧	المجموع

المصدر: بالاعتماد على: جمهورية العراق، وزارة العدل، رئاسة محكمة ميسان، الاحصاء، ٢٠١٧، بيانات غير منشورة.

وقد تباين عدد المجرمين بحسب مستواهم التعليمي بين احياء القطاع الغربي، الملحق (٣٨)، وذلك على النحو الاتي:

أ- البكالوريوس: حل حي ١٥ شعبان بالمرتبة الاولى إذ بلغ عددهم مجرم واحد بنسبة (٢٠%) من اجمالي هذه الفئة في المدينة، ولم تسجل في بقية الاحياء.

ب- الاعدادية: تواجد حي (الرسالة، الامير الاول والثاني، النداء) في المرتبة الاولى إذ سجلت مجرمين اثنين في كل منها بنسبة (٨,٧%) منهم، في حين حل حي (المنتظر الاول والثاني، عمارات الاسكان، الباقر الاول والثاني، الوحدة الاسلامية) في المرتبة الثانية بواقع مجرم واحد بنسبة (٤,٣%) لكل منهم، و لم تسجل بقية احياء القطاع اية مجرم.

ت- المتوسطة: جاء حي المنتظر الاول والثاني بالمرتبة الاولى بواقع (٤) مجرمين بنسبة (٨,٩%) منهم، اما حي (الاسكان، الوحدة الاسلامية) فقد حل في المرتبة الثانية بتواجد (٣) مجرمين بنسبة (٦,٧%) منهم في حين

كان حي (الرسالة، الباقر الاول والثاني، ١٧ ربيع الاول) في المرتبة الثالثة وقد ضمت مجرمين اثنين في كل منها بنسبة (٤,٤%) منهم.

ث- الابتدائية: كان حي (الرسالة، الامير الاول والثاني) في المرتبة الاولى بواقع (٩) مجرمين بنسبة (٦,٤%) من اجمالي مجرمي الفئة، وحل بعدها حي (المنتظر الاول والثاني، النداء) في المرتبة الثانية بواقع (٨) مجرمين لكل منها بنسبة (٥,٧%) منهم، وتواجد حي الرسول الاول والثاني في المرتبة الثالثة وقد ضم (٦) مجرمين بنسبة (٤,٣%) منهم.

ج- يقرأ ويكتب: حل حي (النداء، عمارات الاسكان) في المرتبة الاولى بتسجيل (٩) مجرمين في كل منها بنسبة (٤,٦%) منهم، في حين حل حي (الرسالة، ١٧ ربيع الاول) في المرتبة الثانية برصد (٨) مجرمين بنسبة (٤,١%) منهم، اما المرتبة الثالثة فكانت من نصيب حي ١٥ شعبان وقد ضم (٧) مجرمين بنسبة (٣,٦%) منهم.

ح- أمي: تصدر حي الاسكان المرتبة الاولى إذ سجل (١١) مجرماً بنسبة (٦,٤%) من اجمالي المجرمين على مستوى المدينة، جاء بعده حي الرسول الاول والثاني بالمرتبة الثانية بواقع (١٠) مجرمين بنسبة (٥,٨%) منهم، في حين حل حي (الباقر الاول والثاني، ١٥ شعبان، الوحدة الاسلامية) بالمرتبة الثالثة وقد ضمت (٨) مجرمين لكل منها بنسبة (٤,٧%) منهم.

٢- القطاع الشرقي: حلت فئة (يقرأ ويكتب) في المرتبة الاولى بواقع (٥٨) مجرماً بنسبة (١٠,٠%) من اجمالي مجرمي السرقة في المدينة، بينما جاءت فئة الاميين في المرتبة الثانية بتواجد (٥١) مجرماً بنسبة (٨,٨%) منهم، اما فئة الحاصلين على الشهادة الابتدائية فكانت بالمرتبة الثالثة إذ رُصد (٤٣) مجرماً بنسبة (٧,٤%) منهم، وجاء خريجو الدراسة المتوسطة في المرتبة الرابعة وانخفضت اعدادهم الى (١١) مجرماً بنسبة (١,٩%) منها، في الوقت الذي استمر فيه انخفاض الاعداد فقد حل حملة الشهادة الاعدادية في المرتبة الخامسة بواقع (٩) مجرمين فقط بنسبة (١,٥%) منهم، اما حملة شهادة البكالوريوس فقد حلوا في المرتبة السادسة إذ ضمت هذه الفئة مجرمين اثنين بنسبة (٠,٣%) منهم.

يُستنتج من الملحق (٣٩) تباين اعداد المجرمين بحسب مستواهم التعليمي بين احياء القطاع الشرقي، وللوقوف على طبيعة التباين سنتناول الموضوع على النحو الاتي:-

أ- البكالوريوس: سُجل (مجرم واحد) في حي (اليرموك، السرية والسراي) وقد شكلت نسبة (٢٥%) من اجمالي المجرمين لهذه الفئة على مستوى المدينة.

ب- الاعدادية: حل حي الحسين الجديد في المرتبة الاولى بواقع (٣) مجرمين بنسبة (١٣,٠%) منهم، في حين جاء حي (العامل، الماجدية) في المرتبة الثانية بتواجد مجرمين اثنين بنسبة (٨,٧%) منهم لكل منهما، اما المرتبة الثالثة فكانت من نصيب حي (المحمودية، السرية والسراي) التي سجلت مجرماً واحداً بنسبة (٤,٣%) منهم.

ت- المتوسطة: جاء حي السرية والسراي بالمرتبة الاولى بواقع (٤) مجرمين بنسبة (٨,٩%) منهم، وحل حي الحسين الجديد بالمرتبة الثانية بتسجيل (٣) مجرمين بنسبة (٦,٧%) منهم، اما المرتبة الثالثة فكانت من نصيب حي(العامل، اليرموك) إذ ضمت مجرمين اثنين في كل منهما بنسبة (٤,٤%) منهم.

ث- الابتدائية: حل حي الحسن العسكري في المرتبة الاولى بتسجيل (٨) مجرمين بنسبة (٥,٧%) منها، في حين جاء حي(العامل، الماجدية) في المرتبة الثانية بواقع (٧) مجرمين بنسبة (٥,٠%) منهم، اما المرتبة الثالثة فكانت من نصيب حي اليرموك وقد سجل (٦) مجرمين بنسبة (٤,٣%) منهم.

ج- يقرأ ويكتب: تواجد حي الحسن العسكري بالمرتبة الاولى بواقع (١٧) مجرماً بنسبة (٨,٦%) منهم، في حين جاء حي العامل في المرتبة الثانية إذ سجل (١٤) مجرماً بنسبة (٧,١%) منهم، اما المرتبة الثالثة فكانت من نصيب حي الماجدية وقد رُصد فيها (١٠) مجرمين بنسبة (٥,١%) منهم.

ح- أُمي: كانت المرتبة الاولى من نصيب حي(العامل، الحسن العسكري) بواقع (١٢) مجرماً لكل منهما بنسبة (٧,٠%) منهم، اما المرتبة الثانية فكانت من نصيب حي الماجدية بواقع (٩) مجرمين بنسبة (٥,٢%) منهم، في حين جاء حي المحمودية في المرتبة الثالثة ليسجل (٧) مجرمين بنسبة (٤,١%) منهم.

٣- القطاع الشمالي: تباين عدد المجرمين في هذا القطاع باختلاف مستوياتهم التعليمية، فقد تصدرت فئة(يقرأ ويكتب) بقية الفئات إذ سجلت (٥٩) مجرماً بنسبة (١٠,٢%) من اجمالي سرقات المدينة، في حين حلت فئة(الاميين) في المرتبة الثانية بواقع (٣٤) مجرماً بنسبة (٥,٩%) منهم، اما المرتبة الثالثة فكانت لحملة الشهادة الابتدائية الذين بلغوا (٢٦) مجرماً بنسبة (٤,٥%) منهم، وكانت المرتبة السادسة من نصيب حملة شهادة البكالوريوس الذين لم يشترك منهم سوى مجرم واحد بنسبة (٠,٢%) منهم.

يبين الملحق (٤٠) تباين اعداد السراق بين احياء القطاع بتباين مستوياتهم التعليمية، وللوقوف على طبيعة التباين الذي ستتطرق الدراسة له على النحو الآتي:

أ- البكالوريوس: وقد اقتصر على حي الزهراء الاول والثاني بواقع(مجرم واحد) شكل نسبة (٢٥%) من اجمالي عدد المجرمين في المدينة.

ب- الاعدادية: رُصد في احياء(الدبيسات، الكرامة، مغربة، الصادق) مجرماً واحداً في كل منها بنسبة (٤,٣%) منهم، ولم ترصد في بقية احياء القطاع تواجد اي من المجرمين ضمن هذه الفئة.

ت- المتوسطة: حل حي الدبيسات في المرتبة الاولى وقد سجل (٤) مجرمين بنسبة (٨,٩%) منهم، في حين جاء حي(الكرامة، مغربة، الصادق) في المرتبة الثانية بواقع (٣) مجرمين لكل منهم بنسبة (٦,٧%) منهم، اما المرتبة الثالثة فكانت من نصيب حي السجاد إذ ضم مجرمين اثنين بنسبة (٤,٤%) منهم.

ث- الابتدائية: جاء حي الصادق في المرتبة الاولى وقد سجل (٧) مجرمين بنسبة (٥,٠%) من اجمالي المجرمين ضمن هذه الفئة على مستوى المدينة، وحل حي الدبيسات في المرتبة الثانية بواقع (٤) مجرمين بنسبة (٨,٩%) منهم، في حين تواجد حي مغربة في المرتبة الثالثة ليُرصد فيه (٣) مجرمين بنسبة (٢,١%) منهم.

ج- يقرأ ويكتب: حل حي الدبيسات في المرتبة الاولى فقد سجل (١٢) مجرماً بنسبة (٦,١%) من اجمالي المجرمين ضمن هذه الفئة على مستوى المدينة، وجاء حي الجهاد في المرتبة الثانية وقد تواجد (٩) مجرمين بنسبة (٤,٦%) منهم، في حين تواجد حي السجاد في المرتبة الثالثة إذ ضم (٨) مجرمين بنسبة (٤,١%) منهم.

ح- أمي: كانت المرتبة الاولى من نصيب حي الصادق وقد ضم (٧) مجرمين بنسبة (٤,١%) من اجمالي المجرمين ضمن هذه الفئة على مستوى المدينة، وجاء حي (الكرامة، مغربة، الجهاد) في المرتبة الثانية بواقع (٥) مجرمين لكل منهما بنسبة (٢,٩%) منهم، في حين تواجد حي السجاد في المرتبة الثالثة إذ سجل (٤) مجرمين بنسبة (٢,٣%) منهم.

#### سابعاً- التباين المكاني لجريمة السرقة بحسب الحالة الاجتماعية للمجرمين.

تباين التوزيع الجغرافي لمرتكبي جريمة السرقة في مدينة العمارة اثناء مدة الدراسة بحسب الحالة الاجتماعية، الجدول (٤٢) والشكل (١٩)، فقد حلت فئة المتزوجين في المرتبة الاولى الذين سجلوا (٣٣٧) مجرماً شكلوا نسبة (٤٩,١%) من اجمالي المجرمين في المدينة، وهذه الزيادة قد تعود الى الابعاء المالية التي يتحملها اصحاب الاسر لتوفير المتطلبات العائلية التي تزداد بشكل واضح مع زيادة افراد هذه العوائل إذ يكون رب الاسرة مكلفاً بتهيئة المستلزمات المختلفة لكل فرد منها، هذا فضلاً عن العوامل الاجتماعية والاقتصادية الاخر التي تضغط بشكل او باخر على اصحاب العوائل، في حين جاءت فئة العزاب في المرتبة الثانية بواقع (٢٣٢) مجرماً بنسبة (٣٣,٨%) منهم، وهم الفئة الطامحة للحصول على مكتسبات الحياة بأسرع واسهل الطرائق الممكنة، في حين كانت المرتبة الثالثة من نصيب فئة الارمل بتواجد (٦٣) مجرماً بنسبة (٩,٢%) منهم، وذهبت المرتبة الرابعة لفئة المطلقين وقد رُصد منها (٥٥) مجرماً بنسبة (٨,٠%) منهم.

#### الجدول (٤٢)

التوزيع الجغرافي لجريمة السرقة بحسب الحالة الاجتماعية للمجرمين في مدينة العمارة والوافدين اليها للمدة

٢٠١٦-٢٠٠٦

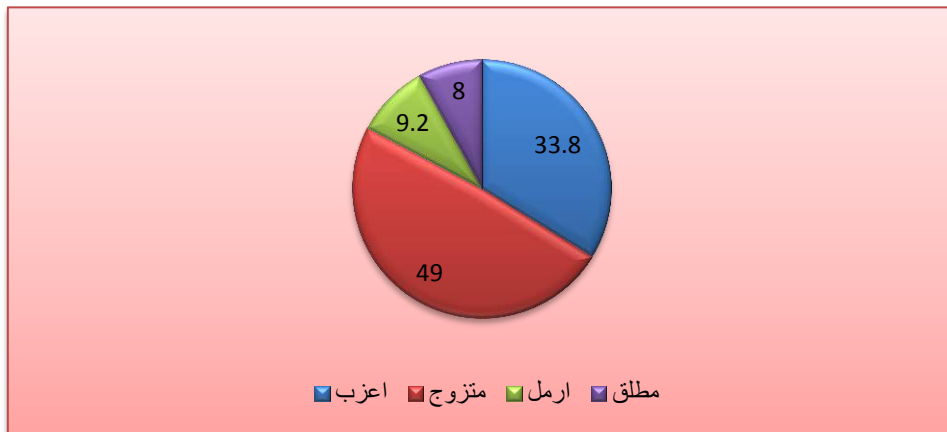
النسبة الكلية %	العدد الكلي	الوافدون من المدن الاخرى		سكنة مدينة العمارة		الحالة الاجتماعية
		النسبة %	العدد	النسبة %	العدد	
٣٣,٨	٢٣٢	٧,١	٤٩	٢٦,٦	١٨٣	العزاب
٤٩,٠	٣٣٧	٦,٠	٤١	٤٣,١	٢٩٦	المتزوجون
٩,٢	٦٣	١,٣	٩	٧,٩	٥٤	الارمل
٨,٠	٥٥	١,٠	٧	٧,٠	٤٨	المطلقون
١٠٠,٠	٦٨٧	١٥,٤	١٠٦	٤٨,٦	٥٨١	المجموع

المصدر: بالاعتماد على: جمهورية العراق، وزارة العدل، رئاسة محكمة ميسان، الاحصاء، ٢٠١٧، بيانات غير منشورة.

وكذلك تباين عددهم بحسب الحالة الاجتماعية للمجرمين الساكنين في المدينة، إذ حلت فئة المتزوجين في المرتبة الاولى بتسجيلهم (٢٩٦) مجرماً شكلوا نسبة (٤٣,١%) من اجمالي المجرمين في المدينة، وجاءت فئة العزاب في المرتبة الثانية بتواجد (١٨٣) مجرماً بنسبة (٢٦,٦%) منهم، اما المرتبة الثالثة فكانت لفئة الارمل بواقع (٥٤) مجرماً بنسبة (٧,٩%) منهم، وجاءت فئة المطلقين في المرتبة الرابعة بمشاركة (٤٨) مجرماً بنسبة (٧,٠%) منهم.

الشكل (١٩)

التوزيع الجغرافي لجريمة السرقة بحسب الحالة الاجتماعية للمجرمين في مدينة العمارة للمدة ٢٠٠٦-٢٠١٦



المصدر: بالاعتماد على الجدول (٤٢)

نستنتج من الجدول (٤٣) والخريطة (١٣) تباين التوزيع الجغرافي لمجرمي السرقة بحسب الحالة الاجتماعية بين قطاعات المدينة اثناء مدة الدراسة ، ولأجل توضيح التباين سنتناولها على النحو الآتي:

١- **القطاع الغربي:** إذ تصدرت فئة المتزوجين المرتبة الاولى بواقع (١٤٧) مجرماً بنسبة (٢٥,٣%) من اجمالي المجرمين في المدينة، في حين حلت فئة العزاب في المرتبة الثانية بتسجيلهم (٩٣) مجرماً بنسبة (١٦,٠%) منهم، اما المرتبة الثالثة فكانت من نصيب فئة الارمل باشتراك (١٥) مجرماً بنسبة (٢,٦%) منهم، وجاءت فئة المطلقين في المرتبة الرابعة بتواجد (١٢) مجرماً بنسبة (٢,١%) منهم.

يُظهر الملحق (٤١) تباين اعداد المجرمين بحسب الحالة الاجتماعية بين احياء القطاع الغربي من المدينة وسيتم توضيح هذا التباين من خلال:

أ- **العزاب:** إذ حل حي الرسول الاول والثاني في المرتبة الاولى بواقع (١٠) مجرمين بنسبة (٥,٥%) من اجمالي المجرمين لهذه الفئة في مدينة العمارة، وجاء حي (عمارات الاسكان، الاسكان) في المرتبة الثانية بتواجد (٩) مجرمين بنسبة (٤,٩%) منهم، اما المرتبة الثالثة فذهبت الى حي (الرسالة، النداء، الباقر الاول والثاني، ١٥ شعبان، ٧ اربيع الاول) ليُرصد في كل منها (٨) مجرمين بنسبة (٤,٤%) منهم.

ب- **المتزوجون:** وفيها حل حي الامير الاول والثاني في المرتبة الاولى وقد سجل (١٨) مجرماً بنسبة (٦,١%) من اجمالي مجرمي هذه الفئة في المدينة، وجاء حي الرسالة في المرتبة الثانية بواقع (١٦) مجرماً

بنسبة (٥,٤%) منهم، اما المرتبة الثالثة فكانت من نصيب حي المنتظر الاول والثاني بتواجد (١٥) مجرماً بنسبة (٥,١%) منهم.

ت-الارمل: إذ كانت المرتبة الاولى من نصيب حي(الهادي، النداء) بتسجيل كل منهما مجرمين اثنين بنسبة(٣,٧%) من اجمالي مجرمي هذه الفئة في المدينة، في حين حل حي(الرسالة، المنتظر الاول والثاني، الامير الاول والثاني، الرسول الاول والثاني، عمارات الاسكان، الباقر الاول والثاني، ١٥ شعبان، الاسكان، ربيع الاول، العمارات الجديدة، الثورة) في المرتبة الثانية بواقع مجرم واحد لكل منها بنسبة(١,٩%) منهم.

ث-المطلقون: جاء حي(المنتظر الاول والثاني، النداء، الهادي) في المرتبة الاولى ليسجل كل منهما(٢) مجرم بنسبة(٤,٢%) منهم، اما المرتبة الثانية فقد ضمت حي(الرسالة، الرسول الاول والثاني، عمارات الاسكان الوحدة الاسلامية، ربيع الاول، العمارات الجديدة) برصد مجرم واحد لكل منها شكلوا نسبة(٢,١%) منهم.

### الجدول (٤٣)

التوزيع الجغرافي لجريمة السرقة بحسب الحالة الاجتماعية للمجرمين في مدينة العمارة للمدة ٢٠٠٦-٢٠١٦

النسبة الكلية	العدد الكلي	القطاع الشمالي		القطاع الشرقي		القطاع الغربي		الحالة الاجتماعية
		النسبة %	العدد	النسبة %	العدد	النسبة %	العدد	
٣١,٥	١٨٣	٥,٩	٣٤	٩,٦	٥٦	١٦,٠	٩٣	العزاب
٥٠,٩	٢٩٦	٨,٨	٥١	١٦,٨	٩٨	٢٥,٣	١٤٧	المتزوجون
٩,٣	٥٤	٤,٦	٢٧	٢,١	١٢	٢,٦	١٥	الارمل
٨,٣	٤٨	٤,٨	٢٨	١,٤	٨	٢,١	١٢	المطلقون
١٠٠,٠	٥٨١	٢٤,١	١٤٠	٢٩,٩	١٧٤	٤٦,٠	٢٦٧	المجموع

المصدر: بالاعتماد على: جمهورية العراق، وزارة العدل، رئاسة محكمة ميسان، الاحصاء، ٢٠١٧، بيانات غير منشورة.

٢- **القطاع الشرقي:** جاءت فئة المتزوجين بالمرتبة الاولى بواقع (٩٨) مجرماً بنسبة(١٦,٨%) من اجمالي المجرمين لهذه الفئة في المدينة، وحلت فئة العزاب في المرتبة الثانية بتسجيل(٥٦) مجرماً بنسبة(٩,٦%) منهم، وجاءت فئة الارمل في المرتبة الثالثة بتواجد(١٢) مجرماً بنسبة(٢,١%) منهم، في حين كانت المرتبة الرابعة من نصيب فئة المطلقين برصد(٨) مجرمين شكلوا نسبة(١,٤%) منهم.

يُبين الملحق(٤٢)تباين عدد المجرمين بحسب الحالة الاجتماعية بين احياء القطاع بالشكل الاتي:

أ- العزاب: حل حي الحسن العسكري في المرتبة الاولى ليسجل(١٣) مجرماً بنسبة(٧,١%) من اجمالي المجرمين لهذه الفئة على مستوى المدينة، وجاء حي العامل في المرتبة الثانية بواقع(١١) مجرماً بنسبة(٦,٠%) منهم، اما المرتبة الثالثة فكانت من نصيب حي الماجدية بتواجد(١٠) مجرمين بنسبة(٥,٥%) منهم.

ب- المتزوجون: جاء حي الحسن العسكري في المرتبة الاولى بواقع (٢٢) مجرماً بنسبة (٧,٤%) من اجمالي مجرمي هذه الفئة على مستوى المدينة، في حين حل حي العامل بالمرتبة الثانية بتسجيل (١٧) مجرماً بنسبة (٥,٧%) منهم، وقد سجل حي الماجدية (١٥) مجرماً بنسبة (٥,١%) منهم وبذلك احتل المرتبة الثالثة.

ت- الارمل: حل حي العامل بالمرتبة الاولى بواقع (٥) مجرمين بنسبة (٩,٣%) من اجمالي مجرمي هذه الفئة في المدينة، وجاء حي الماجدية بالمرتبة الثانية بتسجيل (٣) مجرمين شكلوا نسبة (٥,٦%) منهم، اما المرتبة الثالثة فكانت من نصيب حي (الحسن العسكري، اليرموك، المحمودية، القادرية) برصد مجرم واحد في كل منها بنسبة (١,٩%) منهم.

ث- المطلقون: تصدر حي العامل المرتبة الاولى بواقع (٤) مجرمين بنسبة (٨,٣%) من اجمالي المجرمين لهذه الفئة في المدينة، في حين حل حي (الحسن العسكري، اليرموك، القادرية، السرية والسراي) بالمرتبة الثانية بواقع مجرم واحد لكل منها بنسبة (٢,١%) منهم.

٣- القطاع الشمالي: تباين عدد المجرمين بحسب الحالة الاجتماعية في القطاع الشمالي من المدينة، إذ حلت فئة المتزوجين في المرتبة الاولى بتسجيل (٥١) مجرماً بنسبة (٨,٨%) من اجمالي المجرمين في المدينة، وجاءت فئة العزاب في المرتبة الثانية بواقع (٣٤) مجرماً بنسبة (٥,٩%) منهم، في حين كانت فئة المطلقين في المرتبة الثالثة برصد (٢٨) مجرماً بنسبة (٤,٨%) منهم، وكانت المرتبة الرابعة من نصيب فئة الارمل بواقع (٢٧) مجرماً بنسبة (٤,٦%) منهم.

يوضح الملحق (٤٣) تباين اعداد المجرمين بين احياء القطاع بالشكل الاتي:

أ- العزاب: حل حي الصادق في المرتبة الاولى بتسجيل (٧) مجرمين شكلوا نسبة (٣,٨%) من اجمالي مجرمي هذه الفئة في المدينة، في حين جاء حي الدبيسات في المرتبة الثانية بواقع (٦) مجرمين بنسبة (٣,٣%) منهم، اما المرتبة الثالثة فكانت من نصيب حي مغربة بتواجد (٥) مجرمين بنسبة (٢,٧%) منهم.

ب- المتزوجون: جاء حي الدبيسات بالمرتبة الاولى فيها بتواجد (١٠) مجرمين بنسبة (٣,٤%) من اجمالي مجرمي هذه الفئة في المدينة، وحل حي الجهاد في المرتبة الثانية بـ (٩) مجرمين بنسبة (٣,٠%) منهم، وذهبت المرتبة الثالثة لحي الكرامة بتسجيله (٧) مجرمين بنسبة (٢,٤%) منهم.

ت- الارمل: كان حي (الصادق، الجهاد، السجاد) بالمرتبة الاولى وقد سُجِّل في كل منها (٥) مجرمين بنسبة (٩,٣%) من اجمالي الارامل في المدينة، في حين حل حي (الدبيسات، الكرامة) في المرتبة الثانية ليُرصد في كل منهما (٣) مجرمين شكلوا نسبة (٥,٦%) منهم، وكانت المرتبة الثالثة من نصيب حي (الزهراء الاول والثاني، الموقع) بواقع مجرمين اثنين بنسبة (٣,٧%) منهم.

ث- المطلقون: حل حي الصادق بالمرتبة الاولى مسجلاً (٨) مجرمين بنسبة (١٦,٧%) من اجمالي المطلقين في المدينة، وجاء حي (الدبيسات، السجاد) في المرتبة الثانية بواقع (٤) مجرمين لكل منهما بنسبة (٨,٣%) منهم، في حين سجل حي مغربة (٣) مجرمين شكلوا نسبة (٦,٣%) منهم ليأتي بالمرتبة الثالثة.





## الخلاصة

- ١- وجود تباين مكاني في عدد جرائم سرقات مدينة العمارة اثناء مدة الدراسة.
- ٢- حقق القطاع الغربي المرتبة الاولى بنسبة (٥٣,٣%) من اجمالي جرائم السرقة في المدينة.
- ٣- تباين عدد جرائم السرقة بين احياء المدينة ليسجل اعلاها في حي ١٧ ربيع الاول بواقع (٢٦) جريمة وادناها في حي (دجلة، الجامعي، الشهداء) التي لم تسجل اية جريمة.
- ٤- سجل القطاع الغربي المرتبة الاولى في عدد جرائم سرقة المنازل، ثم القطاع الشرقي والشمالى، وهذا الامر ينطبق على سرقة السيارات وسرقة الاشخاص وسرقة الدوائر الحكومية، باستثناء سرقة المحال التجارية التي حل فيها القطاع الشمالى في المرتبة الثانية بدلا من القطاع الشرقي الذي احتل المرتبة الثالثة مع بقاء القطاع الغربي المسيطر على المرتبة الاولى.
- ٥- وجود علاقة طردية قوية بين جريمة السرقة وعدد السكان بلغت (٠,٩٢) على مستوى القطاعات.
- ٦- شكل المجرمون الساكنون في المدينة (٨٤,٦%) من اجمالي المجرمين والباقيين من الوافدين اليها من المناطق الاخر.
- ٧- تباين توزيع المجرمين بحسب السكن بين الاحياء إذ تصدرها حي (العامل، الحسن العسكري) بواقع (٣٧) جريمة.
- ٨- كانت المدينة مسقط رأس لـ (٨٧,٩%) من المجرمين اما البقية منهم كان من حصة المناطق المجاورة.
- ٩- تباين عدد المجرمين بحسب مسقط الرأس بين احياء المدينة وقد تصدرها حي العامل بواقع (٣٣) مجرماً.
- ١٠- احتل العاطلون عن العمل المرتبة الاولى للمجرمين بحسب المهنة، ثم الكسبة، إذ شكلا مجتمعين (٩٥,٦%) من اجمالي المجرمين.
- ١١- الفئة العمرية (٣١-٤٠ عاما) تصدرت اعداد المجرمين، جاءت بعدها الفئة (٤١ عاما فاكثر).
- ١٢- تصدر الاميون بحسب الحالة التعليمية، ثم من يقرأ ويكتب، وبعدهما الابتدائية.
- ١٣- يعد المتزوجون الاكثر استعداداً للجريمة بحسب الحالة الاجتماعية، جاء بعدهم العزاب، في حين انخفضت مساهمة الارمل والمطلق .

# الفصل الرابع

التباين المكاني لجريمة القتل في مدينة

العمارة للمدة ٢٠٠٦-٢٠١٦

## الفصل الرابع: التباين المكاني لجريمة القتل في مدينة العمارة للمدة ٢٠٠٦-٢٠١٦

## تمهيد....

منذ ان ظهر التحليل المكاني للجريمة ازداد التركيز على المدن، وقد تطور واصبح اكثر دقة وموضوعية حينما اجتمعت المعارف من مختلف العلوم التي تناولت موضوع الجريمة بالدراسة والتحليل، وفي مرحلة معينة تطورت الاتجاهات المختصة وتشعبت لتتناول كافة الظروف الطبيعية والبشرية المساعدة على ارتكاب الجريمة وزيادتها في منطقة من دون اخرى، بالتالي اختلفت المدن فيما بينها بنوع وعدد الجرائم المرتكبة على وفق طبيعة المجتمع واختلاف خصائصه المادية والاجتماعية والاقتصادية.

لقد ازداد عدد الجرائم وتنوعت أشكالها وأنماطها في الربع الأخير من القرن الماضي ، الا ان اخطرها تمثلت بجرائم القتل، والتي تكون في معظمها ناتجة عن أسباب اجتماعية تساعد على أن تنمو من خلالها عوامل إقدام الفرد على ارتكابها، فالاضطراب الاجتماعي، وما يرافقه من تغيرات في نظم الحياة الاجتماعية ، غالبًا ما يجعل العادات والتقاليد غير قادرة على تلبية الحاجات الأساس للأفراد، الأمر الذي يجعل البيئة الاجتماعية عاملا مساعدا في اضطراب الشخصية، وعدم قدرتها على تلبية الحاجات، مما يدفعها إلى الانحراف وممارسة أنماط سلوكية يعاقب عليها القانون، مثل السرقة والتعاطي للمخدرات، وغيرها من الجرائم التي تحقق تلبية وهمية للحاجات والتي سرعان ما تترك آثارها المدمرة في حياة الإنسان وتجعله يرتكب جريمة القتل عند أي استنارة يتعرض لها<sup>(١)</sup>.

وقد أشار بعض الباحثين أن جرائم القتل لا تقتصر على عامل واحد، بل إلى بعض العوامل الاجتماعية التي تسهم بشكل رئيس في دفع الفرد إلى ارتكاب جرائم القتل كالتصدع الأسري، والفقر والبطالة والتنشئة الاجتماعية غير السوية والاكتظاظ السكاني وغيرها.

(١) صالح الصنيع، التدوين علاج الجريمة، مطابع الجامعة الاسلامية، الرياض، الطبعة الاولى، ١٩٩٤، ص ٦٠.

## المبحث الاول: التباين المكاني لجريمة القتل في مدينة العمارة بحسب مكان وقوعها للمدة ٢٠٠٦-٢٠١٦

التباين المكاني من المفاهيم الجغرافية التي لا يمكن للجغرافي ان يتجاوزها في دراسته وابحائه، والظواهر على اختلاف انواعها تتباين مكانياً وبمختلف المستويات كماً ونوعاً، ان دراسة التحليل المكاني للتباين تسهم في وضع الحلول المناسبة والعلاجات الوقائية للحد من ارتكاب الجرائم ومنها القتل لان تكرار ارتكابها في مكان معين يشير الى وجود خلل امني مما سيعطي الفرصة لوضع الخطط الكفيلة للحد من الجريمة، ولغرض توضيح التوزيع الجغرافي لجريمة القتل في مدينة العمارة اثناء مدة الدراسة ستتناول الدراسة الموضوع على النحو الاتي:

اولاً- التوزيع الجغرافي لاماكن ارتكاب جريمة القتل في مدينة العمارة.

يتبين من الجدول (٤٤) والشكل (٢٠) وجود تباين في توزيع عدد جرائم القتل في المدينة خلال مدة الدراسة، اذ احتل القطاع الغربي المرتبة الاولى بجرائم بلغت (٢٩٤) جريمة بنسبة (٤٧,٦%) من اجمالي الجرائم، في حين جاء القطاع الشمالي بالمرتبة الثانية بواقع (١٦٩) جريمة بنسبة (٢٧,٤%) منها، في حين تواجد القطاع الشرقي بالمرتبة الثالثة وقد سجل (١٥٤) جريمة بنسبة (٢٥%) منها.

## الجدول (٤٤)

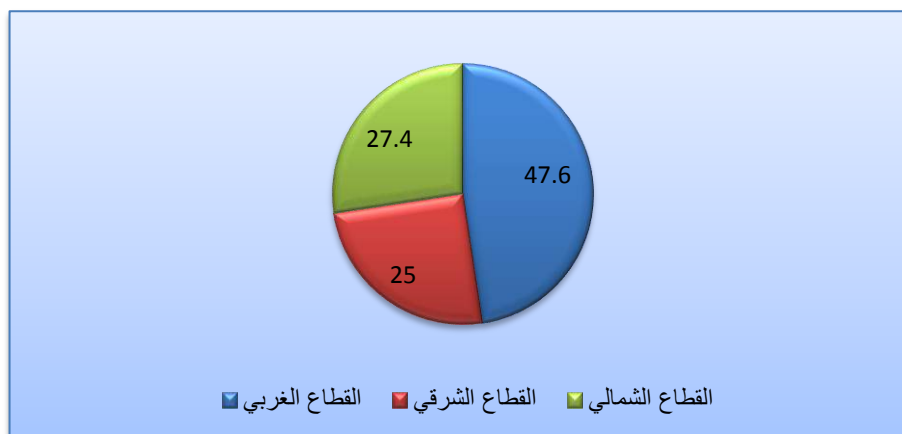
التوزيع الجغرافي لجريمة القتل في مدينة العمارة بحسب القطاعات للمدة ٢٠٠٦-٢٠١٦

القطاع	عدد الأحياء	نسبة القطاع %	مجموع الجرائم	نسبة الجرائم %
الغربي	٢٤	٤٧,١	٢٩٤	٤٧,٦
الشرقي	١٢	٢٣,٥	١٥٤	٢٥,٠
الشمالي	١٥	٢٩,٤	١٦٩	٢٧,٤
المجموع	٥١	١٠٠,٠	٦١٧	١٠٠,٠

المصدر: بالاعتماد على: جمهورية العراق، وزارة العدل، رئاسة محكمة ميسان، الاحصاء، ٢٠١٧، بيانات غير منشورة .

## الشكل (٢٠)

التوزيع الجغرافي لجريمة القتل في مدينة العمارة بحسب القطاعات للمدة ٢٠٠٦-٢٠١٦



المصدر: بالاعتماد على الجدول (٤٤)

من ملاحظة الخريطة (١٤) يتضح ان توزيع جريمة القتل لا يتخذ نمطاً ثابتاً بل اختلف من قطاع لآخر ومن حي لآخر وذلك على النحو الاتي:

١- **القطاع الغربي:** يُظهر الملحق (٤٤) ان حي النداء احتل المرتبة الاولى ليسجل (٢٠) جريمة بنسبة (٦,٨%) و (٣,٢%) على مستوى القطاع والمدينة على التوالي، بسبب طبيعة التركيب السكاني المتنوع الذي يتكون منه الحي والذي يعتبر من الامتدادات العمرانية الحديثة، في حين جاء حي (الرسالة، الوحدة الاسلامية) بالمرتبة الثانية التي سجل كل منهما (١٨) جريمة بنسبة (٦,١%) و (٢,٩%) على مستوى القطاع والمدينة على التوالي، وتعد من الاحياء القديمة في المدينة وانتشار الصفة العشائرية بين السكان وغالباً ما تميل العوائل الى السكن المتقارب مع العوائل الاخر من الاصول العشائرية نفسها لغرض تكوين تكتلات داخل المدينة لزيادة النفوذ والقوة بحسب رأيهم وكثيراً ما تتسبب بصدامات وصراعات ينتج عنها حالات القتل ولأسباب مختلفة تحت ضوابط عشائرية تحكمهم بشكل واضح، تواجد احياء (الرسول الاول والثاني، ١٧ ربيع الاول، عمارات الاسكان) بالمرتبة الثالثة بواقع (١٧) جريمة بنسبة (٥,٨%) و (٢,٨%) على مستوى القطاع والمدينة على التوالي، ويمثل حي الرسول الاول والثاني الامتداد الغربي للمدينة وهو خليط غير متجانس للعوائل المنشرة والعوائل الوافدة اليها، اما المرتبة الثانية عشرة والاحيرة فكانت من نصيب حي الطابو الذي لم تُسجل فيه اي جريمة قتل خلال مدة الدراسة.

يُستنتج من الجدول (٤٥) ان القطاع الغربي سجل مدى في جرائم القتل بلغ (٢٠) جريمة فيما كان الحد الادنى والاعلى (٠) و (٢٠) جريمة على التوالي وبمجموع جرائم وصل الى (٢٩٤) جريمة بوسط حسابي (١٢,٢) جريمة، اما مقدار الانحراف فكان (٦) في حين بلغ مقدار التباين (٣٦,٦) عن المعدل العام لجريمة القتل.

الجدول (٤٥)

البيانات الإحصائية لجريمة القتل بحسب القطاعات في مدينة العمارة للمدة ٢٠٠٦-٢٠١٦

القطاع	N العدد	Range المدى	Minimum الحد الأدنى	Maximum الحد الأعلى	Sum المجموع	Mean الوسط	Deviation الانحراف	Variance التباين
الغربي	24	20	0	20	294	12.2	6	36.6
الشرقي	12	21	0	21	154	12.8	6.4	41.6
الشمالي	15	16	3	19	169	11.2	5.4	29.2

المصدر: بالاعتماد على الملحق (٤٤-٤٦) وباستخدام برنامج SPSS

٢- **القطاع الشرقي:** يُبين الملحق (٤٥) تباين عدد جريمة القتل في القطاع الشرقي، إذ حل حي الحسن العسكري بالمرتبة الاولى بـ (٢١) جريمة بنسبة (١٣,٦%) و (٣,٤%) على مستوى القطاع والمدينة على التوالي، بسبب النسيج الاجتماعي غير المتوازن من الناحية الاقتصادية والاعراف والتقاليد المتنوعة نتج عنها كثرة النزاعات والمشاجرات التي غالباً ما تنتهي بالقتل، في حين جاء حي (المحمودية، العامل) بالمرتبة الثانية إذ سجل كل منهما (١٨) جريمة بنسبة (١١,٧%) و (٢,٩%) على مستوى القطاع والمدينة على التوالي، ويعد حي المحمودية من الاحياء القديمة في المدينة التي تمتاز بضيق ازقتها وصغر مساحة الدور السكنية وتقاربها بشكل



كبير جداً، في حين ان حي العامل من الاحياء الشعبية المزدهمة بالسكان التي تتصف بالنسيج الاجتماعي غير المتوازن بين السكان الوافدون بخصائصهم الاجتماعية الريفية والسكان المنشطرين من الاحياء القديمة في المدينة، إذ يتعرض الشباب الوافدين الى ضغوط اللحاق بالتطور الحضاري للمدينة والتمتع بمباهج المدينة المتنوعة والتي تتطلب منافسة اهل المدينة احياناً كثيرة، ويكونون اكثر استعداداً للانخراط في الجريمة اما رغبة للانتقام او للحصول على بعض المكاسب من ممارسة الجريمة، بينما احتل حي الحسين الجديد المرتبة الثالثة بواقع (١٧) جريمة بنسبة (١١,٠%) و(٢,٨%) على مستوى القطاع والمدينة على التوالي، وهو ايضاً من الاحياء التي تمثل خليطاً اجتماعياً بين الريف والمدينة، اما المرتبة الحادية عشرة والاخيرة فكانت من نصيب الحي الجامعي الذي لم يسجل اية جريمة تذكر خلال مدة الدراسة.

بلغ الحد الادنى والاعلى (٠) و(٢١) جريمة على التوالي وبذلك يكون مدى الجريمة (٢١) جريمة، علماً ان المجموع الكلي بلغ (١٥٤) جريمة وبوسط حسابي (١٢,٨) جريمة، اما انحراف الجريمة عن وسطها فقد وصل الى (٦,٤٥) وتباين مقداره (٤١,٦) منها.

٣- **القطاع الشمالي:** يُظهر الملحق (٤٦) تباين عدد جرائم القتل في القطاع الشمالي من المدينة، إذ حل حي الدبيسات بالمرتبة الاولى وقد سجل (١٩) جريمة بنسبة (١١,٢%) و(٣,١%) على مستوى القطاع والمدينة على التوالي، ويعد من الاحياء الشعبية، وجاء حي الصادق بالمرتبة الثانية بواقع (١٨) جريمة بنسبة (١١,٢%) و(٢,٩%) على مستوى القطاع والمدينة على التوالي، ويتصف بعشائرية واضحة مع سيطرة بعض العشائر على اغلب ارجاءه فقد تجمع قاطنوه ليشكلوا قوة عشائرية تمكنت من فرض سيطرتها، كذلك الصفات الريفية المنقولة للمدينة مثل استخدام القوة والسلاح لحل النزاعات المختلفة بدلاً من اللجوء للأجهزة الامنية وفرض القانون لحلها، وتواجد حي المعلمين الجديد بالمرتبة الثالثة ب(١٧) جريمة بنسبة (١٠,١%) و(٢,٨%) على مستوى القطاع والمدينة على التوالي، إذ مثلَ الحي خليطاً غير متجانس للسكان الوافدين بسبب الانشطار الطبيعي للعوائل وكذلك الوافدين اليه من المدن المجاورة او المناطق الريفية القريبة وهذا بطبيعة الحال ادى الى وجود تناقضات اجتماعية واقتصادية كبيرة بين الساكنين، اما حي المرتضى فقد احتل المرتبة الثالثة عشرة والاخيرة بواقع (٣) جرائم بنسبة (١,٨%) و(٠,٥%) على مستوى القطاع والمدينة على التوالي.

يتواجد في القطاع (١٥) حياً سكنياً، بلغ فيها الحد الادنى والاعلى (٣) و(١٩) جريمة على التوالي وبذلك يكون المدى المتوقع (١٦) جريمة، ومجموع جرائم بلغ (١٦٩) جريمة، وكان الوسط الحسابي لها (١١,٢٦) جريمة لكل حي، ومقدار الانحراف (٥,٤٠٤) وتباين (٢٩,٢١).

### ثانياً- التوزيع الجغرافي لجريمة القتل بحسب نوعها في مدينة العمارة

يُلاحظ ان جريمة القتل في مدينة العمارة للمدة ٢٠٠٦-٢٠١٦ قد تباين نوعها بين القتل العمد والقتل الخطأ والقتل بسبب حوادث السيارات الخريطة (١٥)، وذلك بحسب الظروف المحيطة بالجريمة سواء أكانت تتعلق بالجناة ام بالمجني عليهم، للوقوف على طبيعة التوزيع سيتم تناوله على النحو الاتي:-



١- جريمة القتل العمد: يتصدر القتل العمد جرائم القتل المرتكبة في المدينة بشكل عام إذ احتل المرتبة الاولى بين الانواع الثلاثة بواقع (٣٤٧) جريمة من اصل (٦١٧) جريمة مجموع الجرائم في المدينة، ليشكل نسبة (٥٦,٢%) منها، حل القطاع الغربي بالمرتبة الاولى ليسجل (١٨٢) جريمة بنسبة (٥٢,٤%) منها، في حين جاء القطاع الشرقي بالمرتبة الثانية بواقع (٨٨) جريمة بنسبة (٢٥,٤%) منها، وحاز القطاع الشمالي المرتبة الثالثة برصد (٧٧) جريمة بنسبة (٢٢,٢%) منها، الجدول (٤٦).

## الجدول (٤٦)

التوزيع الجغرافي لجريمة القتل بحسب انواعها على قطاعات مدينة العمارة للمدة ٢٠٠٦-٢٠١٦

النسبة %	المجموع	القطاع الشمالي		القطاع الشرقي		القطاع الغربي		نوع القتل
		النسبة	عدد الجرائم	النسبة	عدد الجرائم	النسبة	عدد الجرائم	
٥٦,٢	٣٤٧	٢٢,٢	٧٧	٢٥,٤	٨٨	٥٢,٤	١٨٢	العمد
٢٦,٠	١٦٠	٢٨,٨	٤٦	١٧,٥	٢٨	٥٣,٨	٨٦	حوادث المرور
١٧,٨	١١٠	٤١,٨	٤٦	٣٤,٥	٣٨	٢٣,٦	٢٦	الخطأ
١٠٠,٠	٦١٧	-	١٦٩	-	١٥٤	-	٢٩٤	المجموع

المصدر: بالاعتماد على: جمهورية العراق، وزارة العدل، رئاسة محكمة ميسان، الاحصاء، ٢٠١٧، بيانات غير منشورة .

يتبين من الملحق (٤٧) تباين عدد جرائم القتل العمد في القطاع الغربي للمدينة إذ حل حي (عمارات الاسكان، النداء) بالمرتبة الاولى بواقع (١٥) جريمة بنسبة (٨,٢%) منها، في حين جاء حي (الرسول الاول والثاني، ١٥ شعبان، الوحدة الاسلامية) بالمرتبة الثانية بحدوث (١٢) جريمة بنسبة (٦,٦%) منها، وتواجد حي (الامير الاول والثاني، ١٧ ربيع الاول) بالمرتبة الثالثة بواقع (١١) جريمة بنسبة (٦,٠%) منها، ولم تسجل اية جريمة قتل عمد في احياء (القاهرة الثانية، الطابو، الشهيدان) لتحل بذلك المرتبة العاشرة والاخيرة.

اما القطاع الشرقي فقد رُصد تباين عدد جرائم القتل العمد الملحق (٤٨)، إذ حل حي الحسن العسكري بالمرتبة الاولى مسجلا (١٤) جريمة بنسبة (١٥,٩%)، في حين جاء حي المحمودية بالمرتبة الثانية بواقع (١٢) جريمة بنسبة (١٣,٦%) منها، وتواجد حي الماجدية بالمرتبة الثالثة برصد (١٠) جرائم بنسبة (١١,٤%) منها، ولم تسجل اي جريمة في احياء (دجلة، الجامعي) لتحل بذلك المرتبة الثامنة والاخيرة ضمن القطاع.

اما القطاع الشمالي فقد تباينت احياءه في عدد الجرائم، الملحق (٤٩)، احتل حي (الدبيسات، الكرامة) المرتبة الاولى بواقع (١٠) جرائم بنسبة (١٣,٠%) منها، في حين جاء حي (الموقع، المعلمين الجديد) بالمرتبة الثانية بـ (٩) جرائم بنسبة (١١,٧%) منها، وحل حي (مغربة، الجهاد) بالمرتبة الثالثة برصد (٨) جرائم بنسبة (١٠,٤%) منها، اما المرتبة الثامنة والاخيرة فكانت من نصيب حي (عتبة بن غزوان، الزهراء الاول والثاني، المرتضى، الشهداء) بواقع جريمة واحدة بنسبة (١,٣%) منها.



٢- جريمة القتل بحوادث المرور: حلت جريمة القتل بحوادث المرور بالمرتبة الثانية بـ(١٦٠) جريمة بنسبة (٢٥,٩%) من اجمالي جرائم القتل في مدينة العمارة خلال مدة الدراسة، وجاء القطاع الغربي بالمرتبة الاولى بواقع(٨٦) جريمة بنسبة(٥٣,٨%) منها، وتواجد القطاع الشمالي بالمرتبة الثانية بـ(٤٦) جريمة بنسبة(٢٨,٨%) منها، في حين ذهبت المرتبة الثالثة للقطاع الشرقي برصد(٢٨) جريمة بنسبة(١٧,٥%).

يُستنتج من الملحق(٥٠) تباين عدد جريمة القتل بحوادث المرور بين احياء القطاع الغربي من المدينة، إذ حل حي القاهرة بالمرتبة الاولى مسجلا(١١) جريمة بنسبة(١٢,٨%) منها، اما المرتبة الثانية فكانت لحي الباقر الاول والثاني برصد(٨) جرائم بنسبة(٩,٣%) منها، في حين جاء حي عمارات الاسكان بالمرتبة الثالثة التي بلغت(٧) جرائم بنسبة(٨,١%) منها، في حين لم تسجل اي جريمة قتل بحوادث المرور في احياء(الثورة، الشبانة، الكرار) لتحل بذلك بالمرتبة العاشرة والاخيرة.

اما القطاع الشرقي فيتبين من الملحق(٥١) تباين عددها بين الاحياء، إذ تصدر المرتبة الاولى حي العامل مسجلا(٥) جرائم بنسبة (١٧,٩%) منها، وحل حي(السرية والسراي، المحمودية) بالمرتبة الثانية بواقع(٤) جرائم بنسبة(١٤,٣%) منها، اما المرتبة الثالثة فكانت من نصيب حي(الماجدية، الحسين الجديد) برصد(٣) جرائم بنسبة(١٠,٧%) منها لكل منهم، بينما المرتبة السادسة والاخيرة كانت للحي الجامعي الذي لم تسجل فيه اية جريمة قتل بحوادث السيارات.

يشير الملحق(٥٢) الى تباين عدد الجرائم ضمن القطاع الشمالي، إذ حل حي(الديبسات، مغربة، المعلمين الجديد) بالمرتبة الاولى ليسجل كل منهما(٥) جرائم بنسبة(١٠,٩%) منها، وجاء حي(الكرامة، الصادق) بالمرتبة الثانية بواقع(٤) جرائم بنسبة(٨,٧%) منها، في حين كان حي(الموقع، الربيع، الشهداء، الجمعيات، الغدير، الجهاد) بالمرتبة الثالثة برصد(٣) جرائم بنسبة(٦,٥%) منها، اما المرتبة السادسة والاخيرة فكانت لحي المرتضى الذي لم يسجل اية جريمة.

٣- جريمة القتل الخطأ: حلت جريمة القتل الخطأ بالمرتبة الثالثة بواقع(١١٠) جرائم بنسبة(١٧,٨%) من اجمالي جرائم القتل المرتكبة خلال مدة الدراسة، وقد احتل القطاع الشمالي المرتبة الاولى بواقع(٤٦) جريمة بنسبة(٤١,٨%) منها، في حين جاء القطاع الشرقي بالمرتبة الثانية برصده(٣٨) جريمة بنسبة (٣٤,٥%) منها، اما المرتبة الثالثة فكانت للقطاع الغربي بواقع(٢٦) جريمة بنسبة(٢٣,٦%) منها.

يُظهر الملحق(٥٣) تباين عدد جريمة القتل الخطأ في القطاع الغربي من المدينة، إذ حل حي ١٥ شعبان بالمرتبة الاولى مسجلا(٤) جرائم بنسبة(١٥,٤%) منها، في حين جاء حي (عمارات الاسكان، النداء، الرسول الاول والثاني، المنتظر الاول والثاني، الرسالة، الشهيدين) بالمرتبة الثانية بواقع جريمتين اثنتين بنسبة(٧,٧%) منها، اما احياء(الوحدة الاسلامية، ١٧ ربيع الاول، الباقر الاول والثاني، المعلمين القديم، الاسكان، الهادي، الفاطمية، الخضراء، القاهرة الثانية، الطابو) فكانت في المرتبة الثالثة برصد جريمة واحدة بنسبة(٣,٨%) لكل منها، في حين لم تسجل اية جريمة قتل خطأ في احياء(الامير الاول والثاني، الثورة، الشبانة، الكفاءات، القاهرة، الكرار، العمارات الجديدة) لتحل بالمرتبة الرابعة والاخيرة.

يتبين من الملحق (٥٤) تباين عدد الجريمة في القطاع الشرقي، إذ حل حي (القادرية، الحسين الجديد، الحسن العسكري) بالمرتبة الاولى بواقع (٦) جرائم في كل منهما بنسبة (١٥,٨%) منها، في حين جاء حي العامل بالمرتبة الثانية الذي ضم (٥) جرائم بنسبة (١٣,٢%) منها وكان حي (عواشه، الحسين القديم) بالمرتبة الثالثة برصد (٤) جرائم بنسبة (١٠,٥%) منها لكل منهما، ولم تسجل اي جريمة قتل خطأ في احياء (الماجدية، دجلة، الجامعي) وبذلك احتلت المرتبة السادسة والاخيرة.

نستنتج من الملحق (٥٥) تباين عدد جريمة القتل الخطأ في القطاع الشمالي، فقد حل حي الصادق بالمرتبة الاولى بواقع (٩) جرائم بنسبة (١٩,٦%) منها، في حين تواجد حي السجاد بالمرتبة الثانية بواقع (٦) جرائم بنسبة (١٣,٠%) منها، اما المرتبة الثالثة فكانت من نصيب حي (الدييسات، الموقع، الجمعيات) برصد (٤) جرائم بنسبة (٨,٧%) منها، وحل بالمرتبة السابعة والاخيرة حي الكرامة الذي لم يسجل جريمة.

### ثالثاً- التوزيع الجغرافي لجريمة القتل بحسب اداة الجريمة في مدينة العمارة.

اختلفت جرائم القتل بحسب نوع الاداة المستخدمة في تنفيذ عمليات القتل في منطقة الدراسة، الجدول (٤٧) والشكل (٢١)، احتلت الاسلحة النارية المرتبة الاولى بواقع (٢١٨) جريمة بنسبة (٣٥,٣%) منها، بسبب طبيعة البيئة العشائرية التي تغطي على العديد من احياء المدينة ولاسيما الاحياء الشعبية منها او تلك الاحياء الحديثة التي وفدت اليها العوائل الريفية من المناطق المجاورة وسكنت على شكل تكتلات عشائرية والتي غالباً ما تحل مشكلاتها باستخدام القوة والاسلحة النارية المختلفة، اما الآلات الجارحة فكانت بالمرتبة الثانية وتتمثل بالسكاكين او بعض انواع السيوف وغيرها من الاسلحة التي تسبب جروح بليغة تؤدي الى الموت اثناء المشاجرات او بعد حين منها، إذ سجلت (١٨٦) جريمة بنسبة (٣٠,١%) منها، اما المرتبة الثالثة فكانت لحوادث المرور بواقع (١٦٢) جريمة بنسبة (٢٦,٣%) منها، بسبب الزيادة الكبيرة في عدد المركبات المختلفة والى عدم الالتزام بعلامات وضوابط المرور من قبل السائقين، فضلاً عن التهور في قيادة المركبات والسرعة الفائقة مما ادى الى زيادة حالات القتل بسبب حوادث المرور، اما المرتبة الاخيرة فكانت لبقية حالات القتل الاخر غير الواردة في الفقرات السابقة، إذ بلغت (٥١) جريمة بنسبة (٨,٣%) منها، وتتمثل في عمليات القتل بسبب الحرائق او الغرق والانتحار، وان هناك بعض الجرائم التي استخدمت في تنفيذها بعض المواد السامة التي ادت الى الوفاة، وبرزت في الآونة الاخيرة عمليات القتل بسبب تناول الجرعة المفرطة للمواد المخدرة والتي تؤدي الى الوفاة السريعة.

لأجل الوقوف بشكل تفصيلي على طبيعة التوزيع الجغرافي للأدوات المستخدمة في جرائم القتل سنتناولها على النحو الاتي لاحظ الخريطة (١٦) :-

١- القتل بالاسلحة النارية: تصدر المرتبة الاولى القطاع الشرقي بواقع (٨٨) جريمة بنسبة (٤٠,٤%) من اجمالي الجرائم التي استخدمت الاسلحة النارية، في حين حل القطاع الشمالي بالمرتبة الثانية إذ سجل (٧٨) جريمة بنسبة (٣٥,٨%) منها، في حين حل القطاع الغربي بالمرتبة الثالثة برصد (٥٢) جريمة بنسبة (٢٣,٩%) منها.

## الجدول (٤٧)

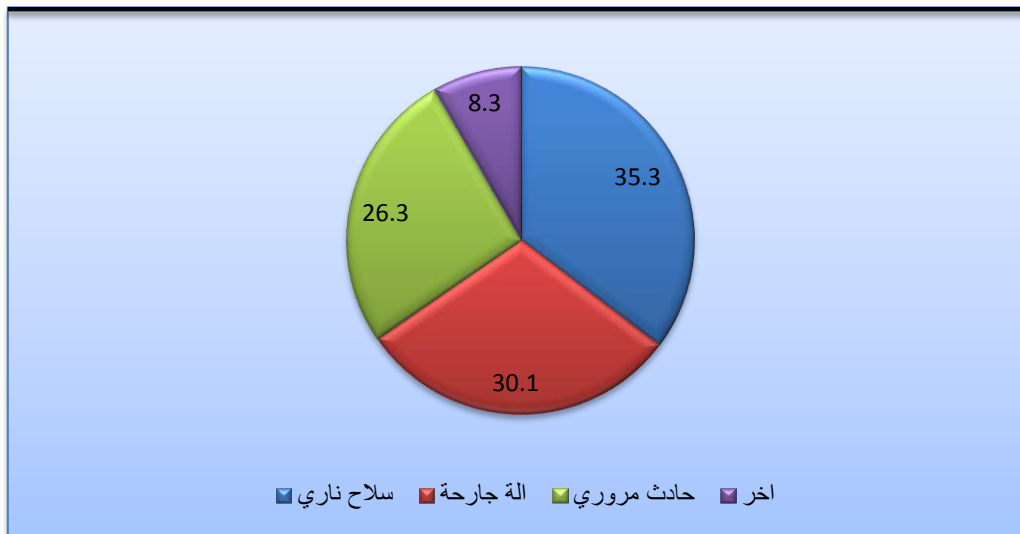
التوزيع الجغرافي لجريمة القتل بحسب اداة القتل المستعملة في مدينة العمارة للمدة ٢٠٠٦-٢٠١٦

النسبة %	المجموع	القطاع الشمالي		القطاع الشرقي		القطاع الغربي		اداة القتل
		النسبة	العدد	النسبة	العدد	النسبة	العدد	
٣٥,٣	٢١٨	٣٥,٨	٧٨	٤٠,٤	٨٨	٢٣,٩	٥٢	سلاح ناري
٣٠,١	١٨٦	٢٤,٢	٤٥	١٧,٢	٣٢	٥٨,٦	١٠٩	اللة جارحة
٢٦,٣	١٦٢	٢٠,٤	٣٣	١٥,٤	٢٥	٦٤,٢	١٠٤	حادث مروري
٨,٣	٥١	٢٥,٥	١٣	١٧,٦	٩	٥٦,٩	٢٩	اخر
١٠٠,٠	٦١٧	-	١٦٩	-	١٥٤	-	٢٩٤	المجموع

المصدر: بالاعتماد على: جمهورية العراق، وزارة العدل، رئاسة محكمة ميسان، الاحصاء، ٢٠١٧، بيانات غير منشورة .

## الشكل (٢١)

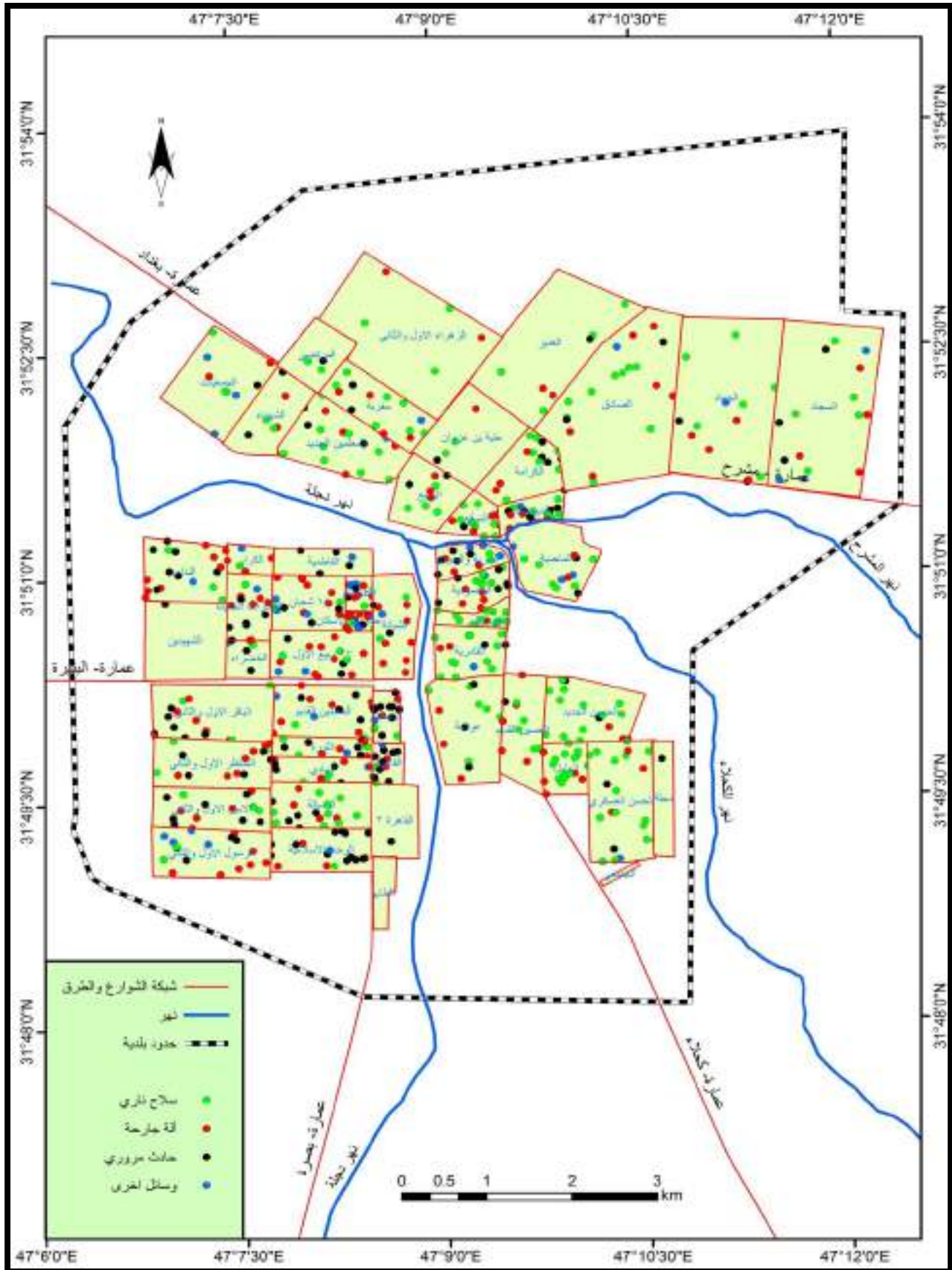
التوزيع الجغرافي لجرائم القتل بحسب اداة القتل المستعملة لمدينة العمارة للمدة ٢٠٠٦-٢٠١٦



المصدر: بالاعتماد على الجدول (٤٧)

تباين عدد جرائم القتل باستخدام الاسلحة النارية في القطاع الغربي الملحق (٥٦)، اذ ان المرتبة الاولى كانت من نصيب حي الرسالة بواقع (٩) جرائم بنسبة (١٧,٣%) منها، اما المرتبة الثانية فكانت لحي الهادي مسجلا (٤) جرائم بنسبة (٧,٧%) منها، في حين جاء حي (الباقر الاول والثاني، الامير الاول والثاني، المنتظر الاول والثاني، ١٧ ربيع الاول، النداء، الاسكان) بالمرتبة الثالثة برصد (٣) جرائم لكل منهم بنسبة (٥,٨%) منها، ولم تسجل احياء (الفاطمية، القاهرة الثانية، الطابو، الشهيدين) اية جريمة تذكر وبذلك احتلت المرتبة السادسة والاخيرة على مستوى القطاع.

الخريطة (١٦) التوزيع الجغرافي لجريمة القتل بحسب أداة الجريمة في مدينة العمارة للمدة ٢٠٠٦-٢٠١٦



المصدر: بالاعتماد على الملحق (٥٦-٦٧) باستخدام برنامج (ARC GIS 10.4)

في حين تباين عدد جرائم القتل باستخدام السلاح الناري في احياء القطاع الشرقي من المدينة، الملحق(٥٧)، فقد حل حي الحسن العسكري بالمرتبة الاولى اذ سجل(١٥) جريمة بنسبة(١٧,٠%) منها، وجاء حي العامل بالمرتبة الثانية برصد(١٣) جريمة بنسبة(١٤,٨%) منها، اما المرتبة الثالثة فكانت من نصيب حي (اليرموك، الحسين الجديد) إذ بلغت(١٢) جريمة بنسبة(١٣,٦%) منها، ولم تُرصد في احياء(دجلة، الجامعي) أية جريمة باستخدام السلاح الناري واحتلت المرتبة الثامنة والاخيرة.

اما القطاع الشمالي من المدينة الملحق(٥٨)، فقد حل حي(المعلمين الجديد، الصادق) بالمرتبة الاولى بواقع(٩) جرائم بنسبة(١١,٥%) منها، في حين جاء حي الموقع بالمرتبة الثانية بحدوث(٨) جرائم بنسبة(١٠,٣%) منها، اما حي(الديبسات، الكرامة، مغرية) فقد حلت في المرتبة الثالثة ب(٧) جرائم بنسبة(٩,٠%) منها، اما المرتبة الثامنة فكانت من نصيب حي(المرتضى، الشهداء) إذ سجلا جريمتين اثنتين في كل منهما بنسبة(٢,٣%) منها.

٢- القتل بألة جارحة: تصدر القطاع الغربي المرتبة الاولى في عدد جرائم القتل المرتكبة باستخدام الآلات الجارحة إذ سجل(١٠٩) جرائم بنسبة(٥٨,٦%) منها، في حين جاء القطاع الشمالي بالمرتبة الثانية بحدوث(٤٥) جريمة بنسبة(٢٤,٢%) منها، اما المرتبة الثالثة فكانت من نصيب القطاع الشرقي برصد(٣٢) جريمة بنسبة(١٧,٢%) منها.

وقد تباين عدد الجرائم في القطاع الغربي للمدينة الملحق(٥٩)، إذ حل حي(١٧ ربيع الاول، عمارات الاسكان، النداء) بالمرتبة الاولى ليسجل(٩) جرائم لكل منهم بنسبة(٨,٣%) منها، وجاء حي(الشبانة، ١٥ شعبان) بالمرتبة الثانية بواقع(٨) جرائم بنسبة(٧,٣%) منها، وتواجد حي(المعلمين القديم، المنظر الاول والثاني، الرسول الاول والثاني) بالمرتبة الثالثة بحدوث(٧) جرائم لكل منهم بنسبة(٦,٤%) منها، اما احياء(الفاطمية، القاهرة الثانية، الطابو، الشهيدين) فلم تسجل اية جريمة تذكر وحلت بالمرتبة التاسعة والاخيرة.

تباين عدد الجرائم في القطاع الشرقي للمدينة الملحق(٦٠)، إذ حل حي(المحمودية، الحسين القديم، العامل) بالمرتبة الاولى بواقع(٥) جرائم لكل منهم بنسبة(١٥,٦%) منها، في حين جاء حي(السرية والسراي، عواشه، الحسين الجديد، الحسن العسكري) بالمرتبة الثانية ب(٣) جرائم لكل منهم بنسبة(٩,٤%) منها، اما المرتبة الثالثة فكانت لحي(القادرية، الماجدية) برصد جريمتين اثنتين لكل منهما بنسبة(٦,٣%) منها، ولم تسجل اية جريمة في حي(دجلة، الجامعي) وبذلك فقد احتلت المرتبة الخامسة والاخيرة.

اما عن القطاع الشمالي من المدينة، إذ حل حي الصادق بالمرتبة الاولى مسجلا(٦) جرائم بنسبة(١٣,٣%) من اجمالي جرائم القطاع، في حين جاء حي(الديبسات، الموقع، مغرية، المعلمين الجديد، الجهاد، السجاد) بالمرتبة الثانية بواقع(٤) جرائم لكل منهم بنسبة(٨,٩%) منها، وحل بالمرتبة الثالثة حي (الربيع، الكرامة) برصد(٣) جرائم لكل منهما بنسبة(٦,٧%) منها، ولم تسجل اي جريمة في حي المرتضى ليحتل بذلك المرتبة السادسة والاخيرة الملحق(٦١).

٣- القتل بحادث مروري: لقد احتل القطاع الغربي المرتبة الاولى في جرائم القتل المرتكبة بسبب حوادث المرور المختلفة بواقع (١٠٤) جرائم بنسبة (٦٤,٢%) منها، في حين حل القطاع الشمالي بالمرتبة الثانية اذ سجل (٣٣) جريمة بنسبة (٢٠,٤%) منها، اما للقطاع الشرقي فقد جاء بالمرتبة الثالثة بواقع (٢٥) جريمة بنسبة (١٥,٤%) منها.

وقد تباين عدد جرائم القتل بحوادث المرور في القطاع الغربي من المدينة، إذ حل حي الوحدة الاسلامية بالمرتبة الاولى مسجلاً (١٢) جريمة بنسبة (١١,٥%) على مستوى القطاع، وجاء حي الاسكان بالمرتبة الثانية برصد (٩) جرائم بنسبة (٨,٧%) منها، في حين كان حي القاهرة بالمرتبة الثالثة بحدوث (٨) جرائم بنسبة (٧,٧%) منها، ولم يسجل حي (الكرار، الطابو) اي جريمة بحوادث المرور واحتل بذلك المرتبة الاخيرة الملحق (٦٢).

يظهر تباين عدد جرائم القتل بحوادث المرور في القطاع الشرقي من المدينة، إذ جاء حي (السرية والسراي، المحمودية) بالمرتبة الاولى بواقع (٦) جرائم لكل منهم بنسبة (٢٤,٠%) منها على مستوى القطاع، في حين حل حي عواشه بالمرتبة الثانية بحدوث (٣) جرائم بنسبة (١٢,٠%) منها الملحق (٦٣)، وحل حي (القادرية، الماجدية، الحسين الجديد، الحسن العسكري) بالمرتبة الثالثة برصد جريمتين اثنتين بنسبة (٨,٠%) منها في كل منهم، ولم تسجل جرائم في احياء (اليرموك، العامل، الجامعي) لتحل بالمرتبة الخامسة والاخيرة.

احتل حي الدبيسات المرتبة الاولى ضمن القطاع الشمالي بواقع (٦) جرائم بنسبة (١٨,٢%) منها الملحق (٦٤)، وجاء حي الكرامة بالمرتبة الثانية مسجلاً (٤) جرائم بنسبة (١٢,١%) منها، وسجل حي (الموقع، المعلمين الجديد، السجاد) المرتبة الثالثة بواقع (٣) جرائم لكل منهم بنسبة (٩,١%) منها، في حين لم تُسجل اية جريمة في حي الزهراء الاول والثاني ليحتل بذلك المرتبة السادسة والاخيرة.

٤- القتل بطرق واساليب اخر: اما عن جرائم القتل المرتكبة بوسائل اخر (الغرق، السموم، الضرب المبرح بالعصي، الحرق، وغيرها)، فقد حل القطاع الغربي بالمرتبة الاولى بواقع (٢٩) جريمة بنسبة (٥٦,٩%) منها، في حين جاء القطاع الشمالي بالمرتبة الثانية بحدوث (١٣) جريمة بنسبة (٢٥,٥%) منها، اما بالمرتبة الثالثة فقد مثلها القطاع الشرقي مسجلاً (٩) جرائم بنسبة (١٧,٦%) منها.

تباين عدد الجرائم المرتكبة في القطاع الغربي من المدينة الملحق (٦٥)، إذ حل حي (الرسول الاول والثاني، عمارات الاسكان) بالمرتبة الاولى بجرائم بلغت (٤) جرائم لكل منهم بنسبة (١٣,٨%) منها على مستوى القطاع، في حين كان حي ١٥ شعبان بالمرتبة الثانية بحدوث (٣) جرائم بنسبة (١٠,٣%) منها، بينما جاء حي (الهادي، المعلمين القديم، ١٧ ربيع الاول، الكفاءات) بالمرتبة الثالثة بواقع جريمتين اثنتين لكل منهم بنسبة (٦,٩%) منها، ولم تسجل اي جريمة في حي (الرسالة، الباقر الاول والثاني، المنتظر الاول والثاني، الامير الاول والثاني، القاهرة الثانية، الطابو، الشهيدان) لتحل المرتبة الاخيرة.

وقد تصدر حي (السرية والسراي، الماجدية) المرتبة الاولى ضمن احياء القطاع الشرقي بواقع (٣) جرائم لكل منهم بنسبة (٣٣,٣%) على مستوى القطاع، في حين جاء حي (المحمودية، القادرية، الحسن العسكري) بالمرتبة الثانية بحدوث جريمة واحدة بنسبة (١١,١%) منها، ولم تسجل جريمة في احياء (اليرموك، عواشه، الحسين



القديم، الحسين الجديد، العامل، دجلة، الجامعي) لتحتل بذلك المرتبة الثالثة والاخيرة على مستوى القطاع الشرقي من المدينة، الملحق(٦٦).

كذلك تباين عدد جريمة القتل باستخدام وسائل اخرى في القطاع الشمالي من المدينة، الملحق(٦٧) إذ حل حي(الجمعيات، السجاد) بالمرتبة الاولى مسجلة(٣) جرائم لكل منهما بنسبة(٢٣,١%) منها على مستوى القطاع، في حين تواجد حي الدبيسات بالمرتبة الثانية بحدوث جريمتين اثنتين بنسبة(١٥,٤%) منها، وجاء حي (الموقع، مغربة، المعلمين الجديد، الصادق، الجهاد) بالمرتبة الثالثة بواقع جريمة واحدة بنسبة(٧,٧%) منها، ولم تسجل اي جريمة في احياء(الربيع، الكرامة، عتبة بن غزوان، الزهراء الاول والثاني، المرتضى، الشهداء، الغدير) لتحل بالمرتبة الرابعة والاخيرة على مستوى القطاع الشمالي من المدينة.

## المبحث الثاني

## التباين المكاني لجريمة القتل بحسب خصائص المجرمين في مدينة العمارة للمدة ٢٠٠٦-٢٠١٦

## أولاً-التباين المكاني لجريمة القتل بحسب سكان مدينة العمارة.

تشير اغلب الدراسات الى وجود علاقة بين الكثافة السكانية والجريمة لأنها تؤدي الى التزاحم والتقارب مما يولد العديد من الخلافات والنزاعات التي تفضي احيانا الى ارتكاب جريمة القتل، ومن هذه الدراسات التي اوضحت العلاقة بين السكان والجريمة دراسة براون ١٩٧٢ ودراسة ريبينو عام ١٩٧٤، وبعض الدراسات العربية التي اوضحت الارتباط الوثيق بينهما إذ ترتفع الجريمة مع ارتفاع الكثافة السكانية<sup>(١)</sup>. ولإيضاح طبيعة هذه العلاقة سنتناول الدراسة الموضوع على النحو الآتي:-

## ١- التباين المكاني للمجرمين بحسب القطاعات مدينة العمارة.

تباين عدد السكان في قطاعات المدينة وتباين عدد جرائم القتل الجدول (٤٨) والشكل (٢٢)، فقد حل القطاع الغربي بالمرتبة الاولى وقد ضم (٢١٩٨٢١) نسمة بنسبة (٤٢,٧%) من سكان المدينة البالغ (٥١٥٠٤١) نسمة، بينما حدثت (٢٩٤) جريمة بنسبة (٤٧,٦%) من اجمالي جرائم القتل، اما القطاع الشمالي فقد جاء بالمرتبة الثانية بواقع (١٦١٢٩٣) نسمة بنسبة (٣١,٣%) منهم وبرد (١٦٩) جريمة بنسبة (٢٧,٤%) منها، في حين كان القطاع الشرقي بالمرتبة الثالثة، إذ بلغ (١٣٣٩٢٧) نسمة بنسبة (٢٦,٠%) منه، وعدد الجرائم (١٥٤) جريمة بنسبة (٢٥,٠%) منها، وبذلك يتضح ان عدد الجرائم في مدينة العمارة تتجه الى الزيادة مع زيادة عدد السكان. وقد اظهر معامل الارتباط وجود علاقة طردية قوية جدا بمقدار (٠,٩٧٦) بين عدد السكان وعدد جرائم القتل إذ كلما ازداد عدد السكان ازداد عدد الجرائم.

## الجدول (٤٨)

التوزيع الجغرافي للسكان وجريمة القتل في مدينة العمارة بحسب القطاعات للمدة ٢٠٠٦-٢٠١٦

القطاع	عدد السكان	النسبة %	عدد الجرائم	النسبة %
الغربي	٢١٩٨٢١	٤٢,٧	٢٩٤	٤٧,٦
الشرقي	١٣٣٩٢٧	٢٦,٠	١٥٤	٢٥,٠
الشمالي	١٦١٢٩٣	٣١,٣	١٦٩	٢٧,٤
المجموع	٥١٥٠٤١	١٠٠,٠	٦١٧	١٠٠,٠

المصدر: بالاعتماد على:

١- جمهورية العراق، الجهاز المركزي للإحصاء، مديرية إحصاء محافظة ميسان، بيانات غير منشورة، ٢٠١٧.

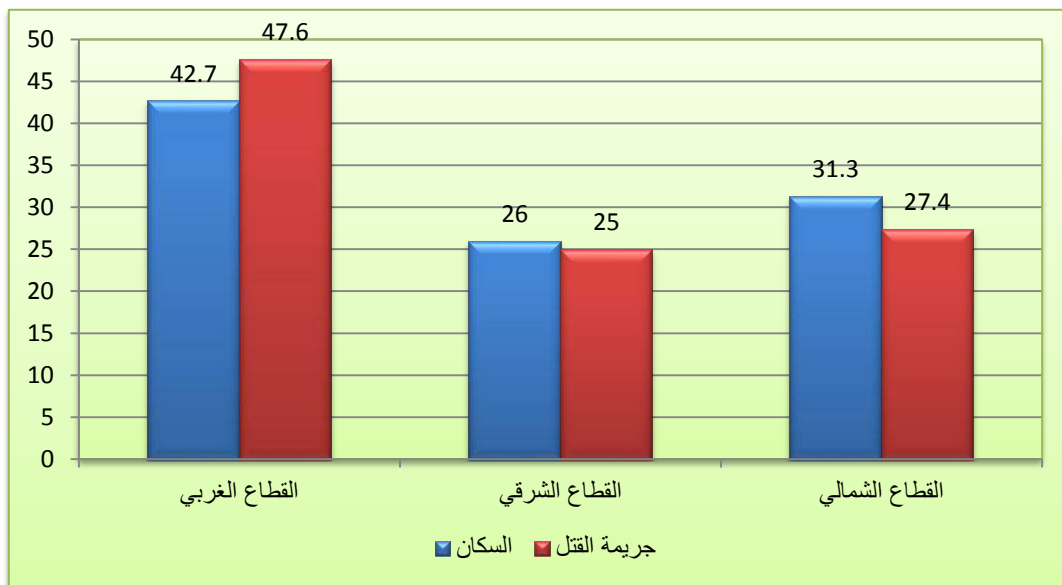
٢- جمهورية العراق، وزارة العدل، رئاسة محكمة ميسان، الإحصاء، ٢٠١٧، بيانات غير منشورة.

(١) وسام النجار، جريمة تعاطي المخدرات في محافظات غزة، دراسة في جغرافية السكان، رسالة ماجستير، الجامعة

الإسلامية، كلية الآداب، غزة، ٢٠١٢، ص ٥٢.

## الشكل (٢٢)

التوزيع الجغرافي للسكان وجريمة القتل في مدينة العمارة بحسب القطاعات للمدة ٢٠٠٦-٢٠١٦



المصدر: بالاعتماد على الجدول (٤٨)

## ٢- التباين المكاني للمجرمين بحسب احياء مدينة العمارة.

تباين عدد جرائم القتل بين احياء المدينة ومن ملاحظة الخريطة (١٧) سنتناول الموضوع على النحو الاتي:

أ- **القطاع الغربي:** تباين عدد السكان وما يقابلها من عدد جرائم قتل بين احياء القطاع الغربي من المدينة الملحق (٦٨)، ثمة احياء حققت نسبة جريمة اعلى من نسبة سكانها، في حين ان احياء اخر تغلبت فيها نسبة سكانها على نسبة جريمة القتل، وان هنالك احياء تطابق فيها نسبة السكان ونسبة الجريمة، على هذا الاساس سنقسم الاحياء الى ثلاثة مستويات هي:

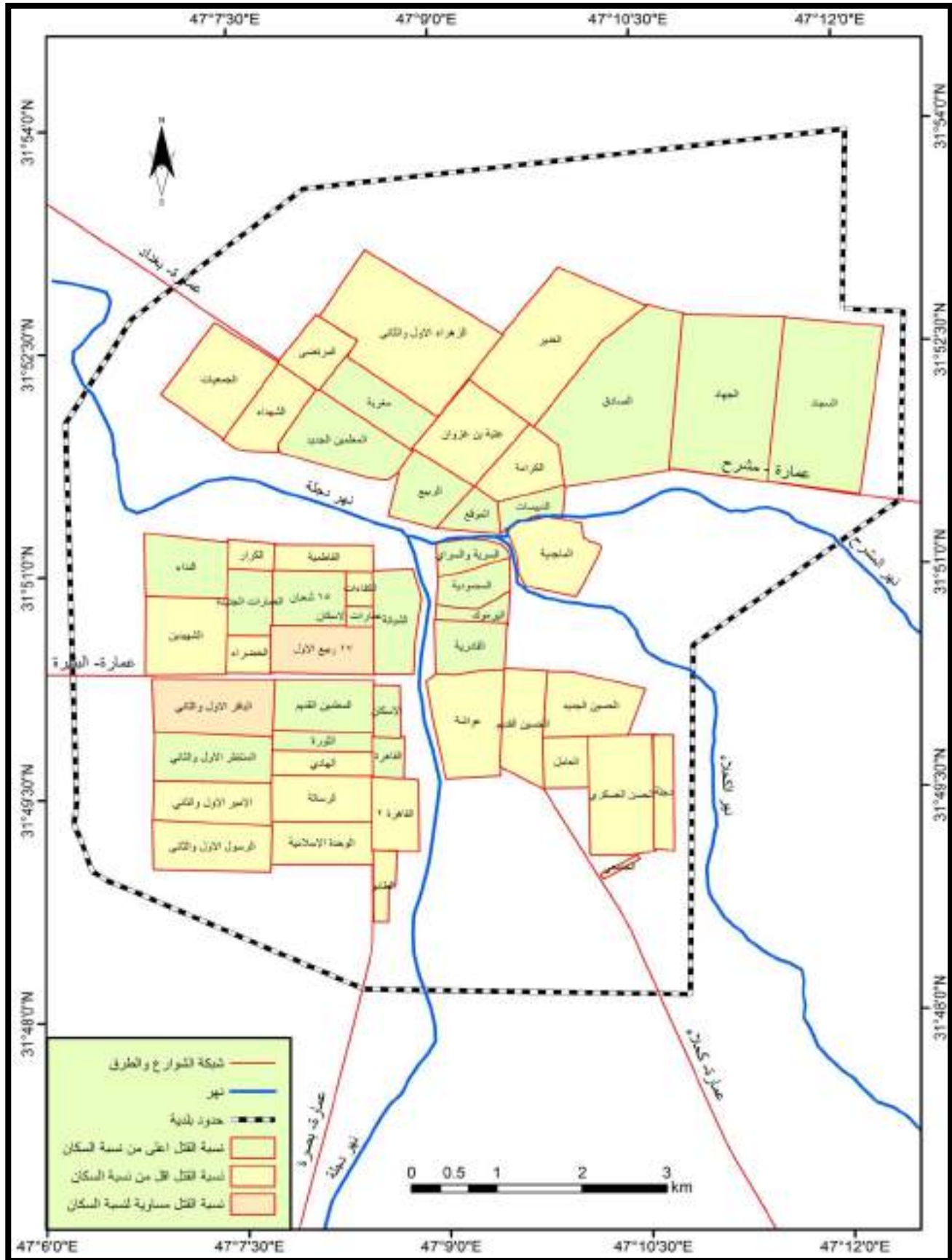
**المستوى الاول:** ويشمل الاحياء التي حققت نسبة قتل اقل من نسبة سكانها وتضم (١٢) حياً، وتمتاز معظم هذه الاحياء بارتفاع عدد السكان إذ ان الحد الاعلى لها بلغ (١٨٥٨٩) نسمة في حي الهادي، في حين بلغ الحد الادنى (١٢٨٤) نسمة في حي الطابو، وبذلك تكون الزيادة في عدد السكان مقترنة بزيادة جرائم القتل ولكن بنسبة اقل منها.

**المستوى الثاني:** الاحياء التي تطابقت فيها نسبة السكان مع نسبة الجريمة وتشتمل على حيين فقط.

**المستوى الثالث:** الاحياء التي حققت نسبة قتل اعلى من نسبة السكان وتضم (١٠) احياء، وتتميز هذه الاحياء عموماً بانخفاض عدد السكان مقارنة مع احياء المستوى الاول.

وقد اظهر معامل الارتباط وجود علاقة طردية ضعيفة بلغت (٠,٤٠٤) بين عدد السكان وجريمة القتل إذ كلما ازداد عدد السكان ازدادت جرائم القتل.

الخريطة (١٧) التوزيع الجغرافي لجريمة القتل وعلاقتها بتوزيع السكان في مدينة العمارة للمدة ٢٠٠٦-٢٠١٦



المصدر: بالاعتماد على الملحق (٦٨-٧٠) باستخدام برنامج (ARC GIS 10.4)

ب- **القطاع الشرقي:** يُظهر الملحق (٦٩) تباين عدد السكان وجريمة القتل ويقسم الى مستويين هما:-

**المستوى الاول:** هي الاحياء التي سجلت نسبة قتل اقل من نسبة السكان وتشتمل على (٨) احياء، لان هذه الاحياء تضم اعداد كبيرة من السكان بحد اعلى بلغ (٢٣٤٤٥) نسمة في حي الحسن العسكري، في حين سجل حد ادنى بلغ (١٤٢٠٣) نسمة والمتمثل في حي (عواشه)، باستثناء حي (دجلة، الجامعي) التي سجلت اعداد منخفضة من الجرائم مثل حي دجلة ولم تسجل كما في الحي الجامعي فضلا عن انخفاض عدد السكان مما ادى الى انضمامهما الى هذا المستوى.

**المستوى الثاني:** الاحياء التي سجلت نسبة قتل اعلى من نسبة السكان وتضم (٤) احياء، ويمكن ملاحظة انخفاض عدد السكان مقارنة بأحياء المستوى الاول وبالتالي انخفض عدد جرائم القتل. وقد اظهر معامل الارتباط وجود علاقة طردية بلغت قيمتها (٠,٥٣٤) بين سكان القطاع الشرقي وعدد جرائم القتل وهي علاقة متوسطة بين المتغيرين.

ت- **القطاع الشمالي:** يُستنتج من الملحق (٧٠) تباين عدد الجرائم وعدد السكان في احياء القطاع الشمالي من المدينة وهي على مستويين اثنين هما:

**المستوى الاول:** الاحياء التي كانت فيها نسبة القتل اقل من نسبة السكان وتضم (٧) احياء.

**المستوى الثاني:** الاحياء التي كانت فيها نسبة القتل اعلى من نسبة السكان وتشتمل (٨) احياء.

لقد اظهر معامل الارتباط وجود علاقة طردية ضعيفة جدا إذ بلغت (٠,٠٥٣) بين جرائم القتل والسكان في القطاع، ويعني ان ازدياد جرائم القتل لا ترتبط بزيادة عدد السكان فقط بل الى عدة عوامل اخر تتمثل بالعوامل الاقتصادية والاجتماعية بدرجة اكبر من الحجم السكاني.

**ثانياً- التباين المكاني لجريمة القتل بحسب سكن المجرمين.**

تباين سكن مرتكبي جريمة القتل في مدينة العمارة اثناء مدة الدراسة الملحق (٧١)، إذ بلغ عدد المجرمين الساكنين في المدينة (٥٦٩) مجرماً بنسبة (٩٢,٢%) من اجمالي المجرمين وقد تم تقسيمهم الى ثمان فئات بحسب عددهم في احياء المدينة، لاحظ الخريطة (١٨) ، وبذلك نستنتج من الجدول (٤٩) والملحق (٧٢) ان هناك تباين في سكن المجرمين ومن الممكن تحديدها على النحو الاتي:

**الفئة الاولى (٣-٠):** تضم (١٧) حياً سكنياً بلغ مجموع المجرمين فيها (١٢) مجرم بنسبة (٢,١%) منهم.

**الفئة الثانية (٧-٤):** وتشتمل على (٥) احياء بواقع (٢٣) مجرماً بنسبة (٤,٠%) منهم.

**الفئة الثالثة (١١-٨):** تواجد في هذه الفئة (٣) احياء سكن فيها (٢٨) مجرماً بنسبة (٤,٩%) منها.

**الفئة الرابعة (١٥-١٢):** وتشتمل (٨) احياء ضمت (١١٠) مجرمين بنسبة (١٩,٣%) منها.

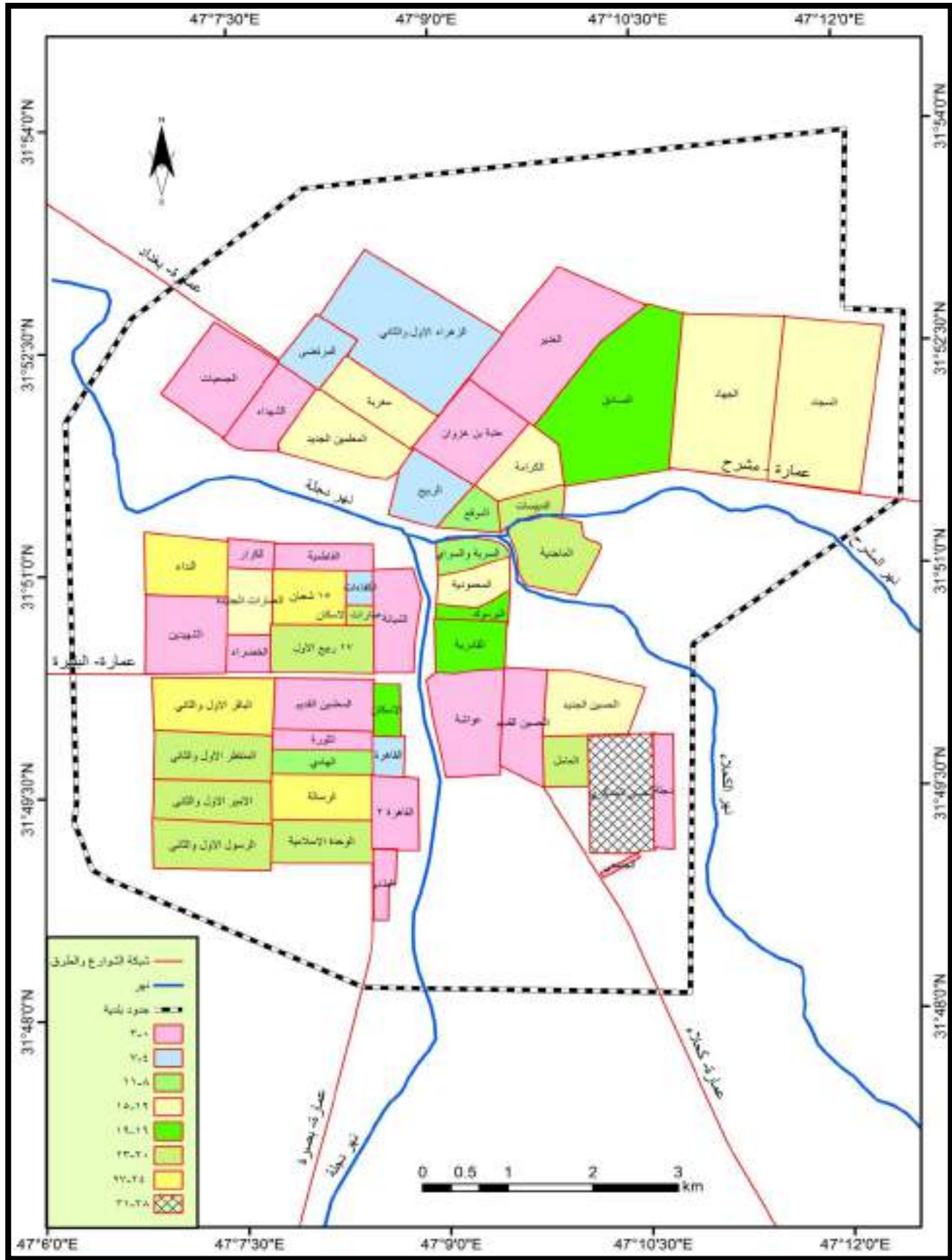
**الفئة الخامسة (١٩-١٦):** وتضم (٤) احياء بمجموع (٧٢) مجرماً بنسبة (١٢,٧%) منهم.

**الفئة السادسة (٢٣-٢٠):** فيها (٩) احياء بواقع (١٩١) مجرماً شكلوا نسبة (٣٣,٦%) منهم.

**الفئة السابعة (٢٧-٢٤):** تشمل هذه الفئة (٤) احياء بتواجد (١٠٣) مجرمين بنسبة (١٨,١%) منهم.

**الفئة الثامنة (٣١-٢٨):** تضم حيا واحدا بواقع (٣٠) مجرماً بنسبة (٥,٣%) منهم.

الخريطة (١٨) التوزيع الجغرافي لجريمة القتل بحسب سكن المجرمين في مدينة العمارة للمدة ٢٠٠٦-٢٠١٦



المصدر: بالاعتماد على الملحق (٧٢) باستخدام برنامج (ARC GIS 10.4)

## الجدول (٤٩)

التوزيع الجغرافي لجريمة القتل بحسب سكن المجرمين في مدينة العمارة للمدة ٢٠٠٦-٢٠١٦

النسبة %	عدد المجرمين	عدد الاحياء	الفئة
٢,١	١٢	١٧	٣-٠
٤,٠	٢٣	٥	٧-٤
٤,٩	٢٨	٣	١١-٨
١٩,٣	١١٠	٨	١٥-١٢
١٢,٧	٧٢	٤	١٩-١٦
٣٣,٦	١٩١	٩	٢٣-٢٠
١٨,١	١٠٣	٤	٢٧-٢٤
٥,٣	٣٠	١	٣١-٢٨
١٠٠,٠	٥٦٩	٥١	المجموع

المصدر: بالاعتماد على: جمهورية العراق، وزارة العدل، رئاسة محكمة ميسان، الاحصاء، ٢٠١٧، بيانات غير منشورة.

## ثالثاً- التباين المكاني لجريمة القتل بحسب مسقط رأس المجرمين.

ثمة تباين يُظهره الملحق (٧٣) في عدد المجرمين بحسب مسقط الرأس الخريطة (١٩)، اذ بلغ عدد المجرمين في مدينة العمارة (٥٤٣) مجرماً بنسبة (٨٨,٠%) من اجمالي المجرمين اثناء مدة الدراسة، ونستنتج من الجدول (٥٠) والملحق (٧٤) تباين عدد المجرمين بحسب مسقط الرأس بذلك قسمت المدينة الى الفئات الاتية:

## الجدول (٥٠)

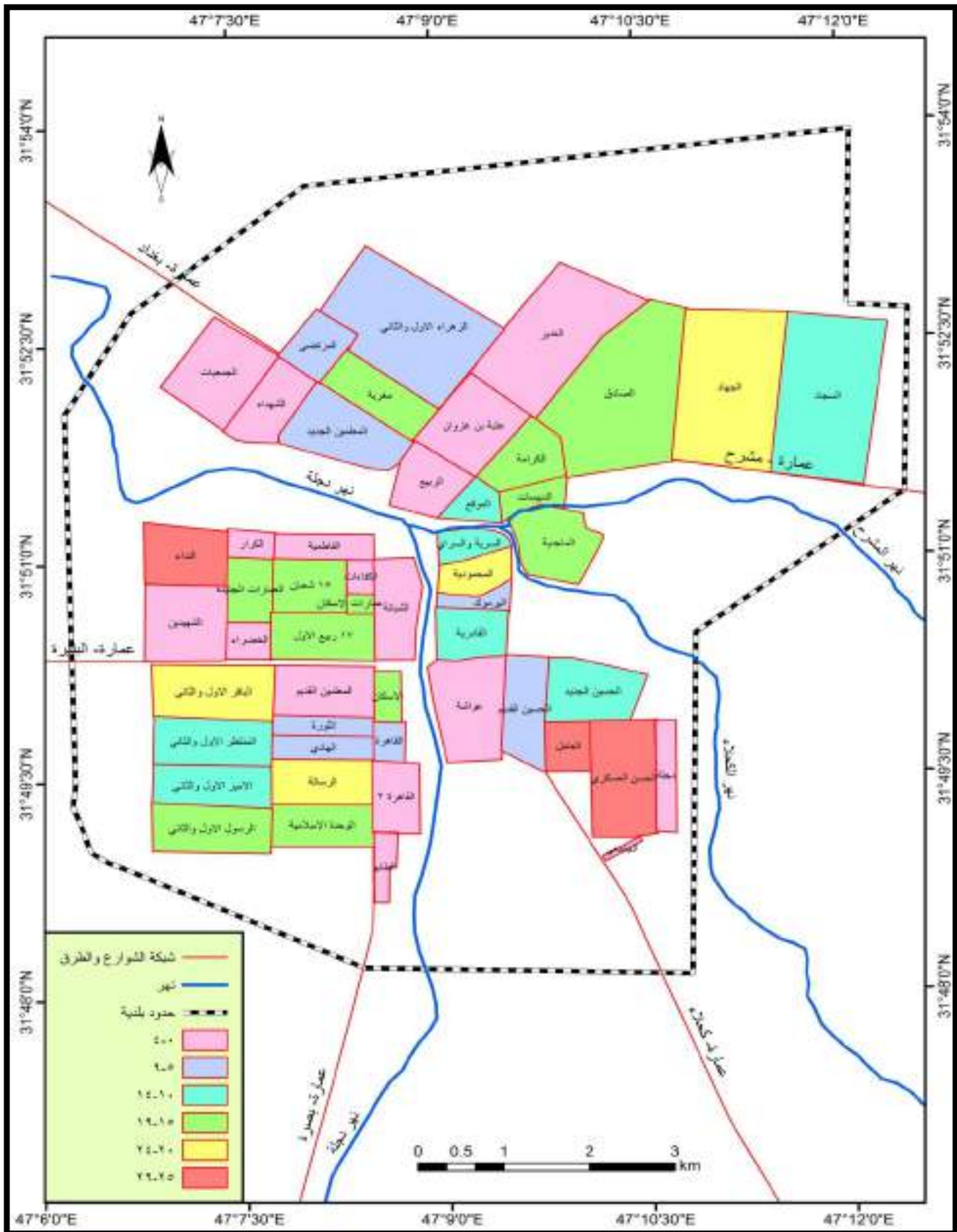
التوزيع الجغرافي لجريمة القتل بحسب مسقط رأس المجرمين في مدينة العمارة للمدة ٢٠٠٦-٢٠١٦

النسبة %	عدد المجرمين	عدد الاحياء	الفئة
٥,٧	٣١	١٧	٤-٠
١٠,٧	٥٨	٨	٩-٥
١٥,٣	٨٣	٧	١٤-١٠
٣٧,٩	٢٠٦	١٢	١٩-١٥
١٥,٧	٨٥	٤	٢٤-٢٠
١٤,٧	٨٠	٣	٢٩-٢٥
١٠٠,٠	٥٤٣	٥١	المجموع

المصدر: بالاعتماد على: جمهورية العراق، وزارة العدل، رئاسة محكمة ميسان، الاحصاء، ٢٠١٧، بيانات غير منشورة.

الخريطة (١٩)

التوزيع الجغرافي لجريمة القتل بحسب مسقط رأس المجرمين في مدينة العمارة للمدة ٢٠٠٦-٢٠١٦



المصدر: بالاعتماد على الملحق (٧٤) باستخدام برنامج (ARC GIS 10.4)



- الفئة الاولى (٤-٠): تشمل (١٧) حياً سكنياً ضمت (٣١) مجرماً بنسبة (٥,٧%) من اجمالي المجرمين.
- الفئة الثانية (٩-٥): تضم (٨) احياء بواقع (٥٨) مجرماً بنسبة (١٠,٧%) منهم.
- الفئة الثالثة (١٤-١٠): تكونت من (٧) احياء بمجموع (٨٣) مجرماً بنسبة (١٥,٣%) منهم.
- الفئة الرابعة (١٩-١٥): شملت (١٢) حياً سكنياً بواقع (٢٠٦) مجرماً بنسبة (٣٧,٩%) منهم.
- الفئة الخامسة (٢٤-٢٠): شملت (٤) احياء بتواجد (٨٥) مجرماً بنسبة (١٥,٨%) منهم.
- الفئة السادسة (٢٩-٢٥): تضم (٣) احياء احتوت (٨٠) مجرماً بنسبة (١٤,٧%) منهم.
- رابعاً-التباين المكاني لجريمة القتل بحسب مهنة المجرمين.

نستنتج من الجدول (٥١) والشكل (٢٣) تباين عدد المجرمين بحسب المهنة في مدينة العمارة خلال مدة الدراسة، إذ جاء العاطلون بالمرتبة الاولى بواقع (٢٨٠) مجرماً بنسبة (٤٥,٤%) من اجمالي المجرمين في المدينة، وحل بعدهم الكسبة بالمرتبة الثانية بـ(٢٤٠) مجرماً بنسبة (٣٨,٩%) منهم، في حين كانت المرتبة الثالثة من نصيب الموظفين الذين سجلوا (٥٩) مجرماً بنسبة (٩,٥%) منهم، اما العسكريون فقد احتلوا المرتبة الاخيرة بواقع (٣٨) مجرماً بنسبة (٦,٢%) منهم.

#### الجدول (٥١)

التوزيع الجغرافي لجريمة القتل بحسب مهنة المجرمين في مدينة العمارة والوافدين اليها للمدة ٢٠٠٦-٢٠١٦

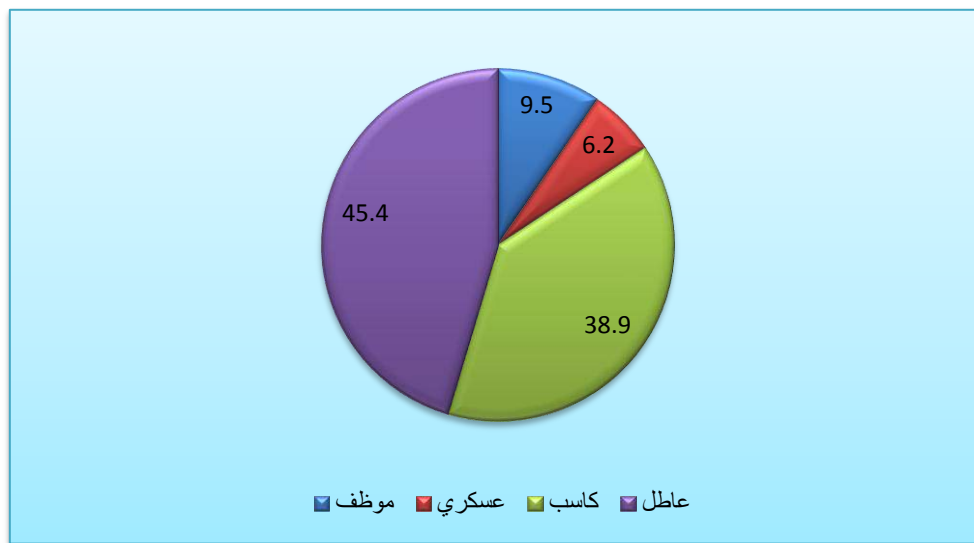
المهنة	سكنة مدينة العمارة		الوافدون من المدن الاخرى		النسبة الكلية
	العدد	النسبة %	العدد	النسبة %	
موظف	٥٤	٨,٨	٥	٠,٨	٩,٥
عسكري	٣٣	٥,٣	٥	٠,٨	٦,٢
كاسب	٢٢١	٣٥,٨	١٩	٣,١	٣٨,٩
عاطل	٢٦١	٤٢,٣	١٩	٣,١	٤٥,٤
المجموع	٥٦٩	٩٢,٢	٤٨	٧,٨	١٠٠,٠

المصدر: بالاعتماد على: جمهورية العراق، وزارة العدل، رئاسة محكمة ميسان، الاحصاء، ٢٠١٧، بيانات غير منشورة.

اما المجرمون من سكان المدينة والذين ارتكبوا جريمة القتل فقد جاء العاطلون بالمرتبة الاولى إذ بلغوا (٢٦١) مجرماً بنسبة (٤٢,٣%) من اجمالي المجرمين في المدينة، في حين حل الكسبة بالمرتبة الثانية إذ سجلوا (٢٢١) مجرماً بنسبة (٣٥,٨%) منهم، وكانت المرتبة الثالثة من نصيب الموظفين إذ ساهموا بـ(٥٤) مجرماً بنسبة (٨,٨%) منهم، اما المرتبة الرابعة والاخيرة فكانت لفئة العسكريين بواقع (٣٣) مجرماً بنسبة (٥,٣%) منهم.

## الشكل (٢٣)

التوزيع النسبي لجريمة القتل بحسب مهنة المجرمين في مدينة العمارة للمدة ٢٠٠٦-٢٠١٦



المصدر: بالاعتماد على الجدول (٥١)

يُظهر الجدول (٥٢) والخريطة (٢٠) تباين عدد المجرمين بحسب المهنة بين قطاعات المدينة اثناء مدة الدراسة ، وللقوف على طبيعة هذا التباين سنتناولها على النحو الاتي:

## الجدول (٥٢)

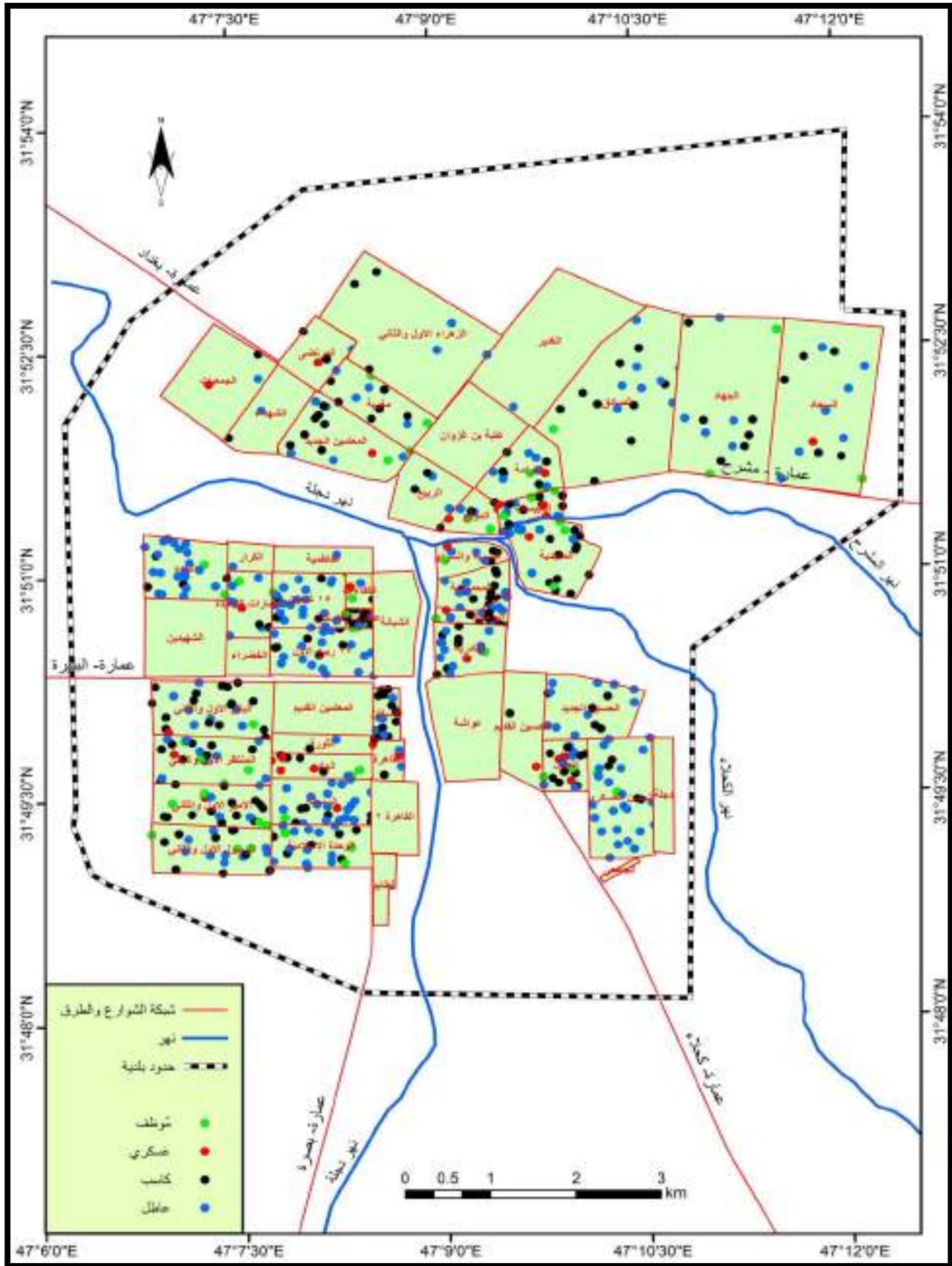
التوزيع الجغرافي لجريمة القتل بحسب مهنة المجرمين في مدينة العمارة للمدة ٢٠٠٦-٢٠١٦

المهنة	القطاع الغربي		القطاع الشرقي		القطاع الشمالي		العدد الكلي	النسبة %
	العدد	النسبة %	العدد	النسبة %	العدد	النسبة %		
موظف	٢٨	٤,٩	١١	١,٩	١٥	٢,٦	٥٤	٩,٥
عسكري	١٥	٢,٧	٨	١,٤	١٠	١,٨	٣٣	٥,٨
كاسب	١٠٧	١٨,٨	٥٦	٩,٩	٥٨	١٠,٢	٢٢١	٣٨,٨
عاطل	١٣٦	٢٣,٩	٧٣	١٢,٨	٥٢	٩,١	٢٦١	٤٥,٩
المجموع	٢٨٦	٥٠,٣	١٤٨	٢٦,٠	١٣٥	٢٣,٧	٥٦٩	١٠٠,٠

المصدر: بالاعتماد على: جمهورية العراق، وزارة العدل، رئاسة محكمة ميسان، الاحصاء، ٢٠١٧، بيانات غير منشورة.

١- القطاع الغربي: حل القطاع الغربي بالمرتبة الاولى بحسب اختلاف مهنتهم في منطقة الدراسة، إذ شكل العاطلون المرتبة الاولى بواقع (١٣٦) مجرماً بنسبة (٢٣,٩%) من اجمالي مجرمي المدينة، وجاء الكسبة بالمرتبة الثانية بـ (١٠٧) مجرمين بنسبة (١٨,٨%) منهم، في حين كان الموظفون بالمرتبة الثالثة بتواجد (٢٨) مجرماً

الخريطة (٢٠) التوزيع الجغرافي لجريمة القتل بحسب مهنة المجرمين في مدينة العمارة للمدة ٢٠٠٦-٢٠١٦



المصدر: بالاعتماد على الملحق (٧٥-٧٧) باستخدام برنامج (ARC GIS 10.4)

بنسبة (٤,٩%) منهم، وحل العسكريون بالمرتبة الرابعة والاحيرة برصد (١٥) مجرماً بنسبة (٢,٧%) منهم. كما تباين عدد المجرمين بين الاحياء، الملحق (٧٥)، إذ حل حي (الاسكان، المنتظر الاول والثاني، الامير الاول والثاني) بالمرتبة الاولى على مستوى الموظفين بواقع (٤) مجرمين بنسبة (٧,٤%) منهم على مستوى المدينة، في حين جاء احياء (الرسول الاول والثاني، الوحدة الاسلامية) بالمرتبة الثانية التي سجلت (٣) موظفين بنسبة (٥,٦%) منهم، وكانت احياء (الهادي، العمارات الجديدة، النداء) بالمرتبة الثالثة وضمت موظفين اثنين بنسبة (٣,٧%) منهم، اما العسكريون فقد حل حي الهادي بالمرتبة الاولى بواقع (٤) مجرمين بنسبة (١٢,١%)، وجاء حي (القاهرة، العمارات الجديدة) بالمرتبة الثانية وسجلت مجرمين اثنين بنسبة (٦,١%) منهم، وتواجد حي (الكفاءات، عمارات الاسكان، المنتظر الاول والثاني، الامير الاول والثاني، الباقر الاول والثاني، الرسالة، ١٥ شعبان) بالمرتبة الثالثة إذ رُصد مجرم واحد بنسبة (٣,٠%) منهم، ولم تسجل بقية احياء القطاع اي من العسكريين المجرمين، اما الكسبة فقد جاء حي الباقر الاول والثاني بالمرتبة الاولى بواقع (١٦) مجرماً بنسبة (٧,٢%)، وحل حي الامير الاول والثاني بالمرتبة الثانية بواقع (١٣) مجرماً بنسبة (٥,٩%) منهم، وجاء حي (الاسكان، عمارات الاسكان) بالمرتبة الثالثة إذ سجلت (١٢) مجرماً بنسبة (٥,٤%) منهم، اما العاطلون فقد احتل حي النداء المرتبة الاولى بواقع (٢٠) مجرماً بنسبة (٧,٧%) من اجمالي المجرمين، وحل حي ١٥ شعبان بالمرتبة الثانية بـ (١٩) مجرماً بنسبة (٧,٣%) منهم، اما المرتبة الثالثة فكانت من نصيب حي الرسالة بواقع (١٨) مجرماً بنسبة (٦,٩%) منهم.

**٢- القطاع الشرقي:** جاء القطاع الشرقي بالمرتبة الثانية على مستوى المدينة اثناء مدة الدراسة، فقد كان العاطلون بالمرتبة الاولى بواقع (٧٣) مجرماً بنسبة (١٢,٨%) من اجمالي المجرمين في المدينة، وحل الكسبة بالمرتبة الثانية بـ (٥٦) مجرماً بنسبة (٩,٩%) منهم، في حين كان الموظفون بالمرتبة الثالثة بواقع (١١) مجرماً شكلوا نسبة (١,٩%) منهم، اما العسكريون فقد تواجدوا بالمرتبة الاحيرة بتسجيلهم (٨) مجرمين بنسبة (١,٤%) منهم.

يُستنتج من الملحق (٧٦) تباين عدد المجرمين باختلاف مهنتهم بين احياء القطاع الشرقي من المدينة، فعلى مستوى الموظفين حل حي الماجدية بالمرتبة الاولى بواقع (٤) مجرمين بنسبة (٧,٤%) من اجمالي مجرمي الفئة، وجاء حي (العامل، الحسن العسكري) بالمرتبة الثانية بتسجيل مجرمين اثنين بنسبة (٣,٧%) منهم، في حين كان حي (السرية والسراي، اليرموك، القادرية) بالمرتبة الثالثة التي تواجد فيها مجرم واحد لكل منها بنسبة (١,٩%) منهم، ولم تسجل بقية الاحياء اي مجرم من الموظفين، اما العسكريون فقد حل حي العامل بالمرتبة الاولى ليسجل (٣) مجرمين بنسبة (٩,١%) منهم، وجاء حي (الحسين القديم، السرية والسراي، اليرموك، القادرية، الماجدية) بالمرتبة الثانية بواقع مجرم واحد بنسبة (٣,٠%) منهم، ولم تسجل بقية الاحياء اي مجرم من العسكريين، اما الكسبة فقد جاء حي الماجدية بالمرتبة الاولى ليسجل (١١) مجرماً بنسبة (٥,٠%) منهم، وحل حي (المحمودية، العامل) بالمرتبة الثانية بواقع (٩) مجرمين بنسبة (٤,١%) منهم، وكانت المرتبة الثالثة من نصيب حي اليرموك بـ (٨) مجرمين بنسبة (٨,٣%) منهم. اما العاطلون فقد جاء حي الحسن العسكري بالمرتبة

الاولى بتسجيل (٢٤) مجرماً بنسبة (٩,٢%) من اجمالي المجرمين العاطلين في المدينة، وحل حي القادرية بالمرتبة الثانية بواقع (١١) مجرماً بنسبة (٤,٢%) منهم، وكان حي الحسين الجديد بالمرتبة الثالثة بتواجد (١٠) مجرمين بنسبة (٣,٨%) منهم.

**٣- القطاع الشمالي:** احتل القطاع المرتبة الثالثة بحسب مهنتهم، وكان الكسبة في المرتبة الاولى بواقع (٥٨) مجرماً بنسبة (١٠,٢%) من اجمالي المجرمين في المدينة، وجاء العاطلون بالمرتبة الثانية بتواجد (٥٢) مجرماً بنسبة (٩,١%) منهم، في حين كان الموظفون بالمرتبة الثالثة بتسجيلهم (١٥) مجرماً بنسبة (٢,٦%) منهم، اما المرتبة الرابعة والاخيرة فكانت من نصيب العسكريين برصد (١٠) مجرمين بنسبة (١,٨%) منهم.

يُظهر الملحق (٧٧) تباين الموظفين بحسب احياء المدينة فقد حل حي (مغرية، الدبيسات) بالمرتبة الاولى بواقع (٣) مجرمين بنسبة (٥,٦%) منهم، فيما جاء حي (الموقع، الجهاد، الكرامة) بتسجيل مجرمين اثنين لكل منهم بالمرتبة الثانية بنسبة (٣,٧%) منهم، في حين كان حي (المعلمين الجديد، السجاد، الصادق) بالمرتبة الثالثة بتواجد مجرم واحد في كل منهم بنسبة (١,٩%) منهم، ولم تسجل بقية احياء مجرمين موظفين، اما العسكريون فقد كان حي الدبيسات بالمرتبة الاولى برصد (٣) مجرمين بنسبة (٩,١%) من اجمالي المجرمين العسكريين في المدينة، وجاء حي الموقع بالمرتبة الثانية بواقع مجرمين اثنين بنسبة (٦,١%) منهم، وجاء حي (الجمعيات، المرتضى، الكرامة، المعلمين الجديد، السجاد) بالمرتبة الثالثة بتسجيل مجرم واحد بنسبة (٣,٠%) منهم، ولم تسجل بقية احياء القطاع اي مجرم من العسكريين، اما الكسبة فقد حل حي الصادق بالمرتبة الاولى بتسجيله (٩) مجرمين بنسبة (٤,١%) من اجمالي المجرمين الكاسيين في المدينة، وجاء حي الدبيسات بالمرتبة الثانية بواقع (٨) كسبة بنسبة (٣,٦%) منهم، اما حي المعلمين الجديد فقد حل بالمرتبة الثالثة بواقع (٧) مجرمين بنسبة (٣,٢%) منهم، اما العاطلون فقد حل حي الصادق بالمرتبة الاولى مسجلاً (٨) مجرمين بنسبة (٣,١%) من اجمالي المجرمين العاطلين على مستوى المدينة، وجاء حي السجاد بالمرتبة الثانية بواقع (٧) مجرمين بنسبة (٢,٧%) منهم، في حين تواجد حي (الكرامة، الدبيسات) بالمرتبة الثالثة بـ (٦) مجرمين بنسبة (٢,٣%) منهم.

#### خامساً- التباين المكاني لجريمة القتل بحسب الفئة العمرية للمجرمين.

تباين توزيع المجرمين بحسب الفئة العمرية في مدينة العمارة اثناء مدة الدراسة الجدول (٥٣) والشكل (٢٤) إذ حلت الفئة (٤١ عاماً فأكثر) بالمرتبة الاولى بواقع (٢١١) مجرماً بنسبة (٣٤,٢%) من اجمالي المجرمين في المدينة، لكونها شملت شريحة واسعة من الاعمار التي غالباً ما تتحمل اعباء الحياة المختلفة بكل مشاكلها الاجتماعية والاقتصادية، اما الفئة (اقل من ٢٠ عاماً) تواجدت بالمرتبة الثانية برصد (١٤٢) مجرماً بنسبة (٢٣,٠%) منهم، وهذه الفئة تمثل الاعمار الاقل تحملاً للمسؤولية في المجتمع، كما تضم فئة المراهقين الذين تزداد مشاكلهم مع عدم قدرتهم على كبح جماح رغباتهم التي يسعون الى تحقيقها بشتى الوسائل، فضلا عن الطبيعة الفسيولوجية التي يمرون بها اثناء هذه المرحلة العمرية، وجاءت الفئة (٢١-٣٠ و ٣١-٤٠) عاماً بالمرتبة الثالثة بتسجيلهما (١٣٢) مجرماً بنسبة (٢١,٤%) منهم لكل منهما.

## الجدول (٥٣)

التوزيع الجغرافي لجريمة القتل بحسب الفئة العمرية للمجرمين في مدينة العمارة والوافدين اليها للمدة

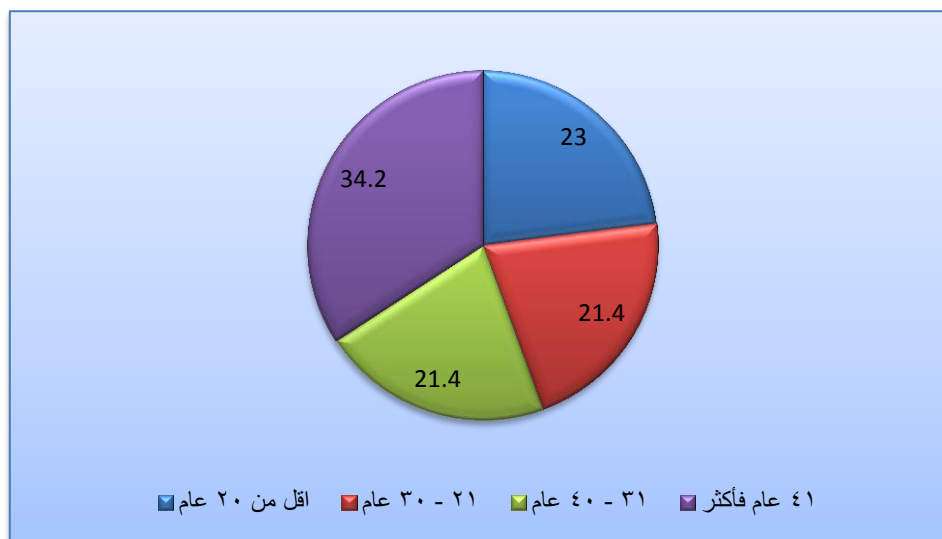
٢٠١٦-٢٠٠٦

النسبة %	المجموع الكلي	الوافدون من المدن الاخرى		سكنة مدينة العمارة		العمر
		النسبة %	العدد	النسبة %	العدد	
٢٣,٠	١٤٢	١,٠	٦	٢٢,٠	١٣٦	اقل من ٢٠ عاما
٢١,٤	١٣٢	٢,٣	١٤	١٩,١	١١٨	٢١ - ٣٠ عاما
٢١,٤	١٣٢	٣,١	١٩	١٨,٣	١١٣	٣١ - ٤٠ عاما
٣٤,٢	٢١١	١,٥	٩	٣٢,٧	٢٠٢	٤١ عاما فأكثر
١٠٠,٠	٦١٧	٧,٩	٤٨	٩٢,١	٥٦٩	المجموع

المصدر: بالاعتماد على: جمهورية العراق، وزارة العدل، رئاسة محكمة ميسان، الاحصاء، ٢٠١٧، بيانات غير منشورة.

## الشكل (٢٤)

التوزيع النسبي لجريمة القتل بحسب الفئة العمرية للمجرمين في مدينة العمارة للمدة ٢٠١٦-٢٠٠٦



المصدر: بالاعتماد على الجدول (٥٣)

يتضح من الجدول (٥٤) والخريطة (٢١) تباين عدد المجرمين بحسب الفئات العمرية بين قطاعات المدينة خلال مدة الدراسة، وللوقوف على تفاصيل هذا التباين سيتم تناوله على النحو الآتي:

- ١- القطاع الغربي: إذ احتل القطاع المرتبة الاولى بين قطاعات المدينة الثلاثة، فيما كانت الفئة (٤١ عاما فأكثر) بالمرتبة الاولى بواقع (٨٣) مجرماً بنسبة (١٤,٦%) من اجمالي المجرمين في المدينة، وجاءت الفئة (٣١-٤٠ عاما) بالمرتبة الثانية بتسجيل (٧٢) مجرماً بنسبة (١٢,٧%) منهم، وحلت الفئة (٢١-٣٠ عاما) بالمرتبة الثالثة

## الجدول (٥٤)

التوزيع الجغرافي لجريمة القتل بحسب الفئة العمرية للمجرمين في مدينة العمارة للمدة ٢٠٠٦-٢٠١٦

النسبة %	العدد الكلي	القطاع الشمالي		القطاع الشرقي		القطاع الغربي		العمر
		النسبة %	العدد	النسبة %	العدد	النسبة %	العدد	
٢٣,٩٠	١٣٦	٦,٧	٣٨	٦,٣	٣٦	١٠,٩	٦٢	أقل من ٢٠
٢٠,٧٤	١١٨	٥,٤	٣١	٣,٢	١٨	١٢,١	٦٩	٣٠-٢١
١٩,٨٦	١١٣	٥,٨	٣٣	١,٤	٨	١٢,٧	٧٢	٤٠-٣١
٣٥,٥٠	٢٠٢	٥,٨	٣٣	١٥,١	٨٦	١٤,٦	٨٣	٤١-فأكثر
١٠٠,٠	٥٦٩	٢٣,٧	١٣٥	٢٦,٠	١٤٨	٥٠,٣	٢٨٦	المجموع

المصدر: بالاعتماد على: جمهورية العراق، وزارة العدل، رئاسة محكمة ميسان، الإحصاء، ٢٠١٧، بيانات غير منشورة.

بتواجد (٦٩) مجرماً بنسبة (١٢,١%) منهم، أما الفئة (أقل من ٢٠ عاماً) احتلت المرتبة الرابعة برصد (٦٢) مجرماً بنسبة (١٠,٩%) منهم.

يُستنتج من الملحق (٧٨) تباين عدد المجرمين بحسب الفئات العمرية بين احياء القطاع الغربي.

أ- الفئة (أقل من ٢٠ عاماً): حل حي (الباقر الاول والثاني، النداء) بالمرتبة الاولى بتواجد (٨) مجرمين بنسبة (٥,٩%) من اجمالي المجرمين في المدينة، وجاء حي الامير الاول والثاني بالمرتبة الثانية بواقع (٧) مجرمين بنسبة (٥,١%) منهم، أما المرتبة الثالثة فكانت من نصيب حي (الرسول الاول والثاني، ١٧ ربيع الاول) برصد (٦) مجرمين بنسبة (٤,٤%) منهم، ولم تسجل بعض احياء القطاع اي مجرم.

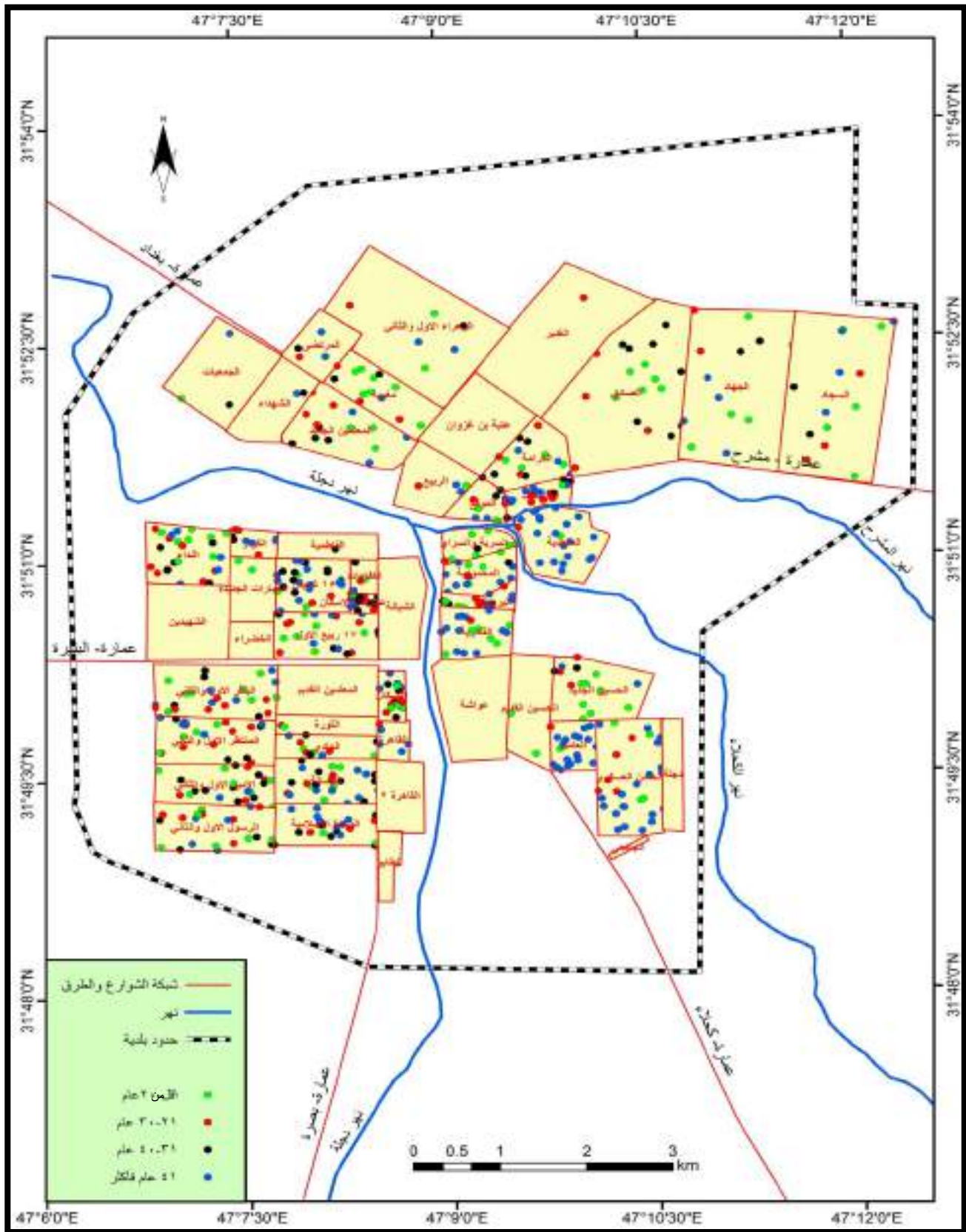
ب- الفئة (٢١-٣٠ عاماً): فقد حل حي المنتظر الاول والثاني بالمرتبة الاولى بتواجد (٨) مجرمين بنسبة (٦,٨%) من اجمالي المجرمين على مستوى المدينة، وجاء حي (الباقر الاول والثاني، النداء) بالمرتبة الثانية بتسجيل (٧) مجرمين بنسبة (٥,٩%) منهم، في حين كانت المرتبة الثالثة من نصيب حي (الرسول الاول والثاني، عمارات الاسكان، ١٧ ربيع الاول) برصد (٦) مجرمين بنسبة (٥,١%) منهم.

ت- الفئة (٣١-٤٠ عاماً): جاء حي الامير الاول والثاني بالمرتبة الاولى بتواجد (٩) مجرمين بنسبة (٨,٠%) من اجمالي مجرمي هذه الفئة في المدينة، وحل حي (الرسالة، ١٥ شعبان) بالمرتبة الثانية بواقع (٨) مجرمين بنسبة (٧,١%) منهم، في حين كانت المرتبة الثالثة من نصيب حي الوحدة الاسلامية بتسجيل (٧) مجرمين بنسبة (٦,٢%) منهم.

ث- الفئة (٤١ عاماً- فأكثر): فقد حل حي ١٥ شعبان بالمرتبة الاولى بواقع (١٣) مجرماً بنسبة (٦,٤%) من اجمالي مجرمي هذه الفئة في المدينة، فيما جاء حي الرسالة بالمرتبة الثانية بتسجيل (٩) مجرمين بنسبة (٤,٥%) منهم، أما المرتبة الثالثة فقد ذهبت لحي الوحدة الاسلامية برصد (٨) مجرمين بنسبة (٤,٠%) منهم.

## الخريطة (٢١)

التوزيع الجغرافي لجريمة القتل بحسب الفئة العمرية للمجرمين في مدينة العمارة للمدة ٢٠٠٦-٢٠١٦



المصدر: بالاعتماد على الملحق (٧٨-٨٠) باستخدام برنامج (ARC GIS 10.4)



٢- **القطاع الشرقي:** جاء القطاع بالمرتبة الثانية على مستوى المدينة، إذ حلت الفئة (٤١عاما- فأكثر) بالمرتبة الاولى بواقع (٨٦) مجرماً بنسبة (١٥,١%) من اجمالي مجرمين الفئة في المدينة، فيما جاءت الفئة (اقل من ٢٠عاما) بالمرتبة الثانية بتسجيل (٣٦) مجرماً بنسبة (٦,٣%) منهم، اما الفئة (٢١-٣٠عاما) كانت بالمرتبة الثالثة برصد (١٨) مجرماً بنسبة (٣,٢%) منهم، وكانت المرتبة الرابعة من نصيب الفئة (٣١-٤٠عاما) بتواجد (٨) مجرمين بنسبة (١,٤%) منهم.

يُظهر الملحق (٧٩) تباين عدد المجرمين بحسب الفئات العمرية بين احياء القطاع بالشكل الاتي:

أ- الفئة (اقل من ٢٠عاما): حل حي الحسين الجديد بالمرتبة الاولى بواقع (٨) مجرمين بنسبة (٥,٩%) منهم، وجاء حي (السرية والسراي، القادرية) بالمرتبة الثانية بتسجيل (٦) مجرمين بنسبة (٤,٤%) منهم، اما المرتبة الثالثة فكانت من نصيب حي (المحمودية، اليرموك، الحسن العسكري) بتواجد (٤) مجرمين لكل منهم بنسبة (٢,٩%) منهم.

ب- الفئة (٢١-٣٠عاما): تصدر حي الحسن العسكري المرتبة الاولى بواقع (٦) مجرمين بنسبة (٥,١%) منهم، وتواجد حي اليرموك بالمرتبة الثانية بتسجيل (٤) مجرمين بنسبة (٣,٤%) منهم، اما المرتبة الثالثة فكانت لحي الحسين الجديد برصد (٣) مجرمين بنسبة (٢,٥%) منهم.

ت- الفئة (٣١-٤٠عاما): إذ كان حي اليرموك بالمرتبة الاولى بواقع (٤) مجرمين بنسبة (٣,٥%) من اجمالي مجرمي هذه الفئة في المدينة، وحل حي الحسين الجديد بالمرتبة الثانية بتسجيل مجرمين اثنين بنسبة (١,٨%) منهم، فيما كان حي (السرية والسراي، المحمودية) بالمرتبة الثالثة برصد مجرم واحد بنسبة (٠,٩%) منهم، ولم تسجل بقية الاحياء اي مجرمين.

ث- الفئة (٤١عاما فأكثر): جاء حي (الماجدية، الحسن العسكري) بالمرتبة الاولى بواقع (٢٠) مجرماً بنسبة (٩,٩%) من اجمالي مجرمي الفئة في المدينة، في حين كان حي العامل بالمرتبة الثانية بتسجيل (١٨) مجرماً بنسبة (٨,٩%) منهم، وتواجد حي القادرية بالمرتبة الثالثة برصد (١٢) مجرماً بنسبة (٥,٩%) منهم.

٣- **القطاع الشمالي:** جاء القطاع بالمرتبة الثالثة، وتباين عدد المجرمين بحسب الفئات العمرية، إذ حلت الفئة (اقل من ٢٠عاما) بالمرتبة الاولى بواقع (٣٨) مجرماً بنسبة (٦,٧%) من اجمالي مجرمي الفئة على مستوى المدينة، وتواجدت الفئة (٣١-٤٠عاما) و (٤١عاما- فأكثر) بالمرتبة الثانية بتسجيل (٣٣) مجرماً بنسبة (٥,٨%) منهم، في حين ذهبت المرتبة الثالثة للفئة (٢١-٣٠عاما) برصد (٣١) مجرماً بنسبة (٥,٤%) منهم.

يتبين من الملحق (٨٠) تباين عدد المجرمين بحسب الفئات بين احياء المدينة وذلك على النحو الاتي:

أ- الفئة (اقل من ٢٠عاما): تصدر حي مغربة المرتبة الاولى بواقع (٧) مجرمين بنسبة (٥,١%) منهم، وجاء حي الصادق بالمرتبة الثانية بتسجيل (٦) مجرمين بنسبة (٤,٤%) منهم، وتواجد حي (الجهاد، السجاد) بالمرتبة الثالثة برصد (٥) مجرمين بنسبة (٣,٧%) منهم.

ب- الفئة (٢١-٣٠عاما): جاء حي الدبيسات بالمرتبة الاولى بواقع (٧) مجرمين بنسبة (٥,٩%) من اجمالي مجرمي هذه الفئة على مستوى المدينة، وحل حي (المعلمين الجديد، الصادق) بالمرتبة الثانية بتسجيل (٤)

مجرمين بنسبة (٣,٤%) منهم، وكان حي(مغرية، الكرامة، السجاد) بالمرتبة الثالثة برصد (٣) مجرمين بنسبة (٢,٥%) منهم.

ت- الفئة (٣١-٤٠ عاماً): جاء حي الصادق بالمرتبة الاولى بواقع (٨) مجرمين بنسبة (٧,١%) من اجمالي مجرمي الفئة على مستوى المدينة، وحل حي(الكرامة، المعلمين الجديد، الديبسات) بالمرتبة الثانية بتسجيل (٤) مجرمين بنسبة (٣,٥%) منهم، واحتل حي الموقع المرتبة الثالثة برصد (٣) مجرمين بنسبة (٢,٧%) منهم.

ث- الفئة (٤١ عاماً- فأكثر): حل حي الديبسات بالمرتبة الاولى بواقع (٨) مجرمين بنسبة (٤,٠%) من اجمالي مجرمي الفئة في المدينة، وجاء حي(الجهاد، السجاد) بالمرتبة الثانية بتسجيل (٤) مجرمين بنسبة (٢,٠%) منهم، وذهبت المرتبة الثالثة لحي(الكرامة، المعلمين الجديد) برصد (٣) مجرمين بنسبة (١,٥%) منهم.

#### سادساً- التباين المكاني لجريمة القتل بحسب المستوى التعليمي للمجرمين.

يتبين من الجدول (٥٥) والشكل (٢٥) تباين عدد مرتكبي جريمة القتل بحسب المستوى التعليمي في مدينة العمارة اثناء مدة الدراسة، إذ حل الاميون بالمرتبة الاولى بواقع (٢٠٣) مجرمين بنسبة (٣٢,٩%) من اجمالي المجرمين، وجاء من يقرأ ويكتب بالمرتبة الثانية بتسجيل (١٧٢) مجرماً بنسبة (٢٧,٩%) وذهبت المرتبة الثالثة لحملة الشهادة الابتدائية برصد (١٥٦) مجرماً بنسبة (٢٥,٣%) منهم، في حين تواجد حملة الشهادة المتوسطة بالمرتبة الرابعة بـ(٥٢) مجرماً بنسبة (٨,٤%) منهم، وكانت المرتبة الخامسة من نصيب حملة الشهادة الاعدادية بتواجد (٢٨) مجرماً بنسبة (٤,٥%) منهم، في حين حل حملة شهادة البكالوريوس بالمرتبة الاخيرة بتسجيل (٦) مجرمين بنسبة (١,٠%) منهم، بذلك يتبين ان عدد المجرمين تزداد بشكل عام لدى المجرمين مع انخفاض المستوى التعليمي لهم وهذا يُظهر ارتباطاً قوياً بين المستوى التعليمي وعدد جرائم القتل.

#### الجدول (٥٥)

التوزيع الجغرافي لجريمة القتل بحسب المستوى التعليمي للمجرمين في مدينة العمارة والوافدين اليها للمدة

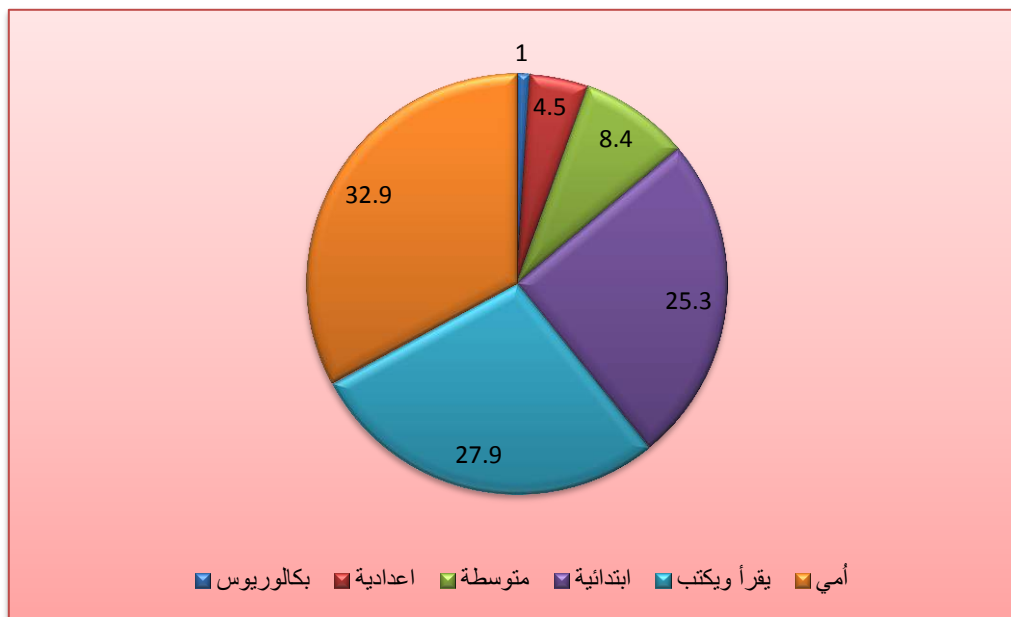
٢٠١٦-٢٠٠٦

النسبة الكلية	العدد الكلي	الوافدين من المدن الاخرى		مدينة العمارة		المستوى التعليمي
		النسبة %	العدد	النسبة %	العدد	
١,٠	٦	٠,٠	٠	١,٠	٦	بكالوريوس
٤,٥	٢٨	٠,٠	٠	٤,٥	٢٨	اعدادية
٨,٤	٥٢	٠,٠	٠	٨,٤	٥٢	متوسطة
٢٥,٣	١٥٦	١,٣	٨	٢٤,٠	١٤٨	ابتدائية
٢٧,٩	١٧٢	٤,١	٢٥	٢٣,٨	١٤٧	يقرأ ويكتب
٣٢,٩	٢٠٣	٢,٤	١٥	٣٠,٥	١٨٨	امي
١٠٠,٠	٦١٧	٧,٨	٤٨	٩٢,٢	٥٦٩	المجموع

المصدر: بالاعتماد على: جمهورية العراق، وزارة العدل، رئاسة محكمة ميسان، الاحصاء، ٢٠١٧، بيانات غير منشورة.

## الشكل (٢٥)

التوزيع النسبي لجريمة القتل بحسب المستوى التعليمي للمجرمين في مدينة العمارة للمدة ٢٠٠٦-٢٠١٦



المصدر: بالاعتماد على الجدول (٥٥)

فيما ضمت المدينة بين سكانها (٥٦٩) مجرماً شكلوا نسبة (٩٢,٢%) من اجمالي المجرمين في المدينة تباين عددهم بحسب المستوى التعليمي، الخريطة (٢٢) فقد حل الاميون بالمرتبة الاولى بواقع (١٨٨) مجرماً بنسبة (٣٠,٥%) منهم، وجاء حملة الابتدائية بالمرتبة الثانية بتواجد (١٤٨) مجرماً بنسبة (٢٤,٠%) منهم، وذهبت المرتبة الثالثة لمن يقرأ ويكتب برصد (١٤٧) مجرماً بنسبة (٢٣,٨%) منهم، وكانت المرتبة الرابعة من نصيب حملة الشهادة المتوسطة برصد (٥٢) مجرماً بنسبة (٨,٤%) منهم، في حين كان حملة الشهادة الاعدادية بالمرتبة الخامسة بـ (٢٨) مجرماً بنسبة (٤,٥%) منهم، وحل حملة شهادة البكالوريوس بالمرتبة السادسة والاخيرة بواقع (٦) مجرمين بنسبة (١,٠%) منهم.

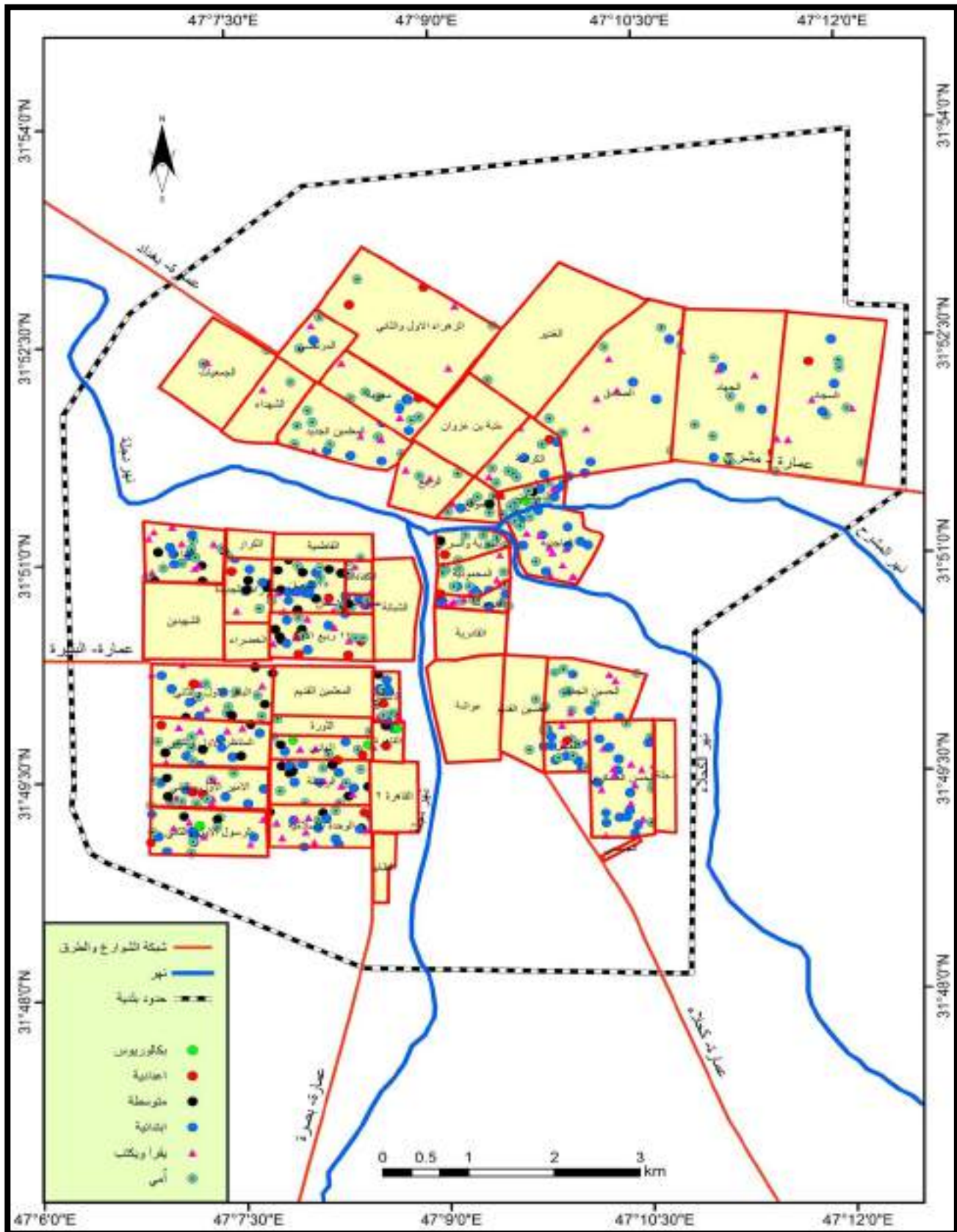
تباين عدد المجرمين بحسب المستوى التعليمي بين قطاعات مدينة العمارة خلال مدة الدراسة ٢٠٠٦-

٢٠١٦ الجدول (٥٦)، وللوقوف على طبيعة هذا التباين سنتناول الدراسة الموضوع على النحو الآتي:

١- **القطاع الغربي:** تباين عدد مجرمي القطاع، إذ حل حملة الابتدائية ومن يقرأ ويكتب بالمرتبة الاولى بواقع (٧٢) مجرماً بنسبة (١٢,٦%) من اجمالي المجرمين في المدينة خلال مدة الدراسة، وجاء الاميون بالمرتبة الثانية بتسجيل (٧٠) مجرماً بنسبة (١٢,٣%) منهم، وذهبت المرتبة الثالثة للمتوسطة بـ (٤٩) مجرماً بنسبة (٨,٦%) منهم، وكانت المرتبة الرابعة من نصيب الاعدادية برصد (١٨) مجرماً بنسبة (٣,٢%) منهم، وحل البكالوريوس بالمرتبة الخامسة بواقع (٥) مجرمين بنسبة (٠,٩%) منهم.

## الخريطة (٢٢)

التوزيع الجغرافي لجريمة القتل بحسب المستوى التعليمي للمجرمين في مدينة العمارة للمدة ٢٠٠٦-٢٠١٦



المصدر: بالاعتماد على الملحق (٨١-٨٣) باستخدام برنامج (ARC GIS 10.4)

## الجدول (٥٦)

التوزيع الجغرافي لجريمة القتل بحسب المستوى التعليمي للمجرمين في مدينة العمارة للمدة ٢٠٠٦-٢٠١٦

النسبة %	العدد الكلي	القطاع الشمالي		القطاع الشرقي		القطاع الغربي		المستوى التعليمي
		النسبة %	العدد	النسبة %	العدد	النسبة %	العدد	
١,١	٦	٠,٠	٠	٠,٢	١	٠,٩	٥	بكالوريوس
٤,٩	٢٨	١,٢	٧	٠,٥	٣	٣,٢	١٨	الاعدادية
٩,٢	٥٢	٠,٤	٢	٠,٢	١	٨,٦	٤٩	متوسطة
٢٦,٠	١٤٨	٥,١	٢٩	٨,٣	٤٧	١٢,٦	٧٢	ابتدائية
٢٥,٨	١٤٧	٦,٢	٣٥	٧,٠	٤٠	١٢,٦	٧٢	يقرأ ويكتب
٣٣,٠	١٨٨	١٠,٩	٦٢	٩,٨	٥٦	١٢,٣	٧٠	امي
١٠٠,٠	٥٦٩	٢٣,٨	١٣٥	٢٦,٠	١٤٨	٥٠,٢	٢٨٦	المجموع

المصدر: بالاعتماد على: جمهورية العراق، وزارة العدل، رئاسة محكمة ميسان، الاحصاء، ٢٠١٧، بيانات غير منشورة.

يُظهر الملحق (٨١) تباين عدد المجرمين بحسب المستوى التعليمي بين احياء القطاع وذلك من خلال الاتي:

أ- البكالوريوس: تصدر حي الهادي بالمرتبة الاولى بواقع مجرمين اثنين بنسبة (٣٣,٣%) من اجمالي المجرمين لهذه الفئة في المدينة، وجاء حي (القاهرة، الاسكان، الرسول الاول والثاني) بالمرتبة الثانية برصد مجرم واحد بنسبة (١٦,٧%) منهم، ولم تُسجل في بقية احياء القطاع اي مجرم ضمن هذه الفئة.

ب- الاعدادية: جاء حي ١٧ ربيع الاول بالمرتبة الاولى بواقع (٤) مجرمين بنسبة (١٤,٣%) من اجمالي مجرمي هذه الفئة على المدينة، وحل حي (العمارات الجديدة، الامير الاول والثاني) بالمرتبة الثانية بتسجيل مجرمين اثنين بنسبة (٧,١%) منهم، وذهبت المرتبة الثالثة لحي (القاهرة، الهادي، الاسكان، الرسول الاول والثاني، عمارات الاسكان، الوحدة الاسلامية، المنتظر الاول والثاني، الباقر الاول والثاني، الرسالة، ١٥ شعبان) برصد مجرم واحد لكل منهم بنسبة (٣,٦%) منهم، ولم تسجل بقية الاحياء مجرمين من هذه الفئة.

ت- المتوسطة: كانت المرتبة الاولى من نصيب حي ١٥ شعبان بواقع (٨) مجرمين بنسبة (١٥,٤%) من اجمالي مجرمي الفئة في المدينة، وحل حي الرسالة بالمرتبة الثانية بتسجيل (٦) مجرمين بنسبة (١١,٥%) منهم، وجاء حي (الباقر الاول والثاني، النداء) بالمرتبة الثالثة برصد (٥) مجرمين بنسبة (٩,٦%) منهم.

ث- الابتدائية: انفرد حي الوحدة الاسلامية بالمرتبة الاولى بواقع (٨) مجرمين بنسبة (٥,١%) من اجمالي مجرمي الفئة في المدينة، وجاء حي (الرسول الاول والثاني، ١٥ شعبان) بالمرتبة الثانية بتسجيل (٧) مجرمين بنسبة (٤,٥%) منهم، وذهبت المرتبة الثالثة لحي (عمارات الاسكان، المنتظر الاول والثاني، الرسالة) بتواجد (٦) مجرمين بنسبة (٣,٨%) منهم.

ج- يقرأ ويكتب: تصدر حي (عمارات الاسكان، النداء) بالمرتبة الاولى بواقع (٨) مجرمين بنسبة (٤,٧%) من اجمالي المجرمين لهذه الفئة في المدينة، وحل حي الوحدة السلامية بالمرتبة الثانية بتسجيل (٧) مجرمين بنسبة (٤,١%) منهم، وذهبت المرتبة الثالثة لحي (المنتظر الاول والثاني، الباقر الاول والثاني، الرسالة) برصد (٦) مجرمين بنسبة (٣,٥%) منهم.

ح- أمي: حل حي (الامير الاول والثاني، الباقر الاول والثاني، النداء) بالمرتبة الاولى بواقع (٨) مجرمين بنسبة (٣,٩%) من اجمالي مجرمي الفئة في المدينة، وجاء حي الرسالة بالمرتبة الثانية بتسجيل (٧) مجرمين بنسبة (٣,٤%) منهم، وتواجد حي (الاسكان، الرسول الاول والثاني، المنتظر الاول والثاني، ٥ شعبان) بالمرتبة الثالثة برصد (٥) مجرمين بنسبة (٢,٥%) منهم.

٢- القطاع الشرقي: احتل المرتبة الثانية بين قطاعات المدينة، وتباين عدد المجرمين بحسب المستوى التعليمي، فقد جاء الاميون بالمرتبة الاولى بواقع (٥٦) مجرماً بنسبة (٩,٨%) من اجمالي المجرمين في المدينة، وتواجد الابتدائية بالمرتبة الثانية بتسجيل (٤٧) مجرماً بنسبة (٨,٣%) منهم، في حين كان يقرأ ويكتب بالمرتبة الثالثة برصد (٤٠) مجرماً بنسبة (٧,٠%) منهم، وكانت المرتبة الرابعة من نصيب الاعدادية بـ (٣) مجرمين بنسبة (٠,٥%) منهم، وتشارك كل من (المتوسطة، البكالوريوس) بالمرتبة الخامسة بتواجد مجرم واحد بنسبة (٠,٢%) منهم.

يوضح الملحق (٨٢) تباين المجرمين بحسب المستوى التعليمي بين احياء القطاع وذلك على النحو الآتي:

أ- البكالوريوس: فقد سُجِّلَ تواجد مجرم واحد بنسبة (١٦,٧%) في حي القادرية، ولم تسجل بقية الاحياء تواجد مجرمين من هذه الفئة.

ب- الاعدادية: ظهر في احياء (السرية والسراي، اليرموك، العامل) مجرم واحد فقط لكل منهم بنسبة (٣,٦%) من اجمالي المجرمين لهذه الفئة ضمن المدينة، ولم تسجل بقية الاحياء أي مجرمين.

ت- المتوسطة: رُصد مجرم واحد فقط في حي السرية والسراي شكل نسبة (١,٩%) من اجمالي مجرمي هذه الفئة في المدينة، ولم تسجل بقية الاحياء مجرمين منها.

ث- الابتدائية: حل حي الحسن العسكري بالمرتبة الاولى بواقع (١٤) مجرماً بنسبة (٩,٠%) من اجمالي المجرمين لهذه الفئة في المدينة، حي الماجدية وجاء بالمرتبة الثانية بتسجيل (٩) مجرمين بنسبة (٥,٨%) منهم، وذهبت المرتبة الثالثة لحي العامل بتواجد (٨) مجرمين بنسبة (٥,١%) منهم.

ج- يقرأ ويكتب: جاء حي الحسن العسكري بالمرتبة الاولى بواقع (١١) مجرماً بنسبة (٦,٤%) من اجمالي مجرمي الفئة في المدينة، وتواجد حي الماجدية بالمرتبة الثانية بتسجيل (٩) مجرمين بنسبة (٥,٨%) منهم، وحل حي اليرموك بالمرتبة الثالثة بتواجد (٥) مجرمين بنسبة (٢,٩%) منهم.

ح- أمي: حل حي القادرية بالمرتبة الاولى بواقع (١١) مجرماً بنسبة (٥,٤%) من اجمالي مجرمي هذه الفئة على مستوى المدينة، وجاء حي الحسين الجديد بالمرتبة الثانية بتسجيل (٨) مجرمين بنسبة (٣,٩%) منهم، وتواجد حي (المحمودية، العامل) بالمرتبة الثالثة برصد (٧) مجرمين بنسبة (٣,٤%) منهم.

٣- **القطاع الشمالي:** احتل المرتبة الثالثة بين قطاعات المدينة، وقد تباين عدد المجرمين بحسب المستوى التعليمي، فقد حل الاميون بالمرتبة الاولى بتسجيل (٦٢) مجرماً بنسبة (١٠,٩%) من اجمالي المجرمين لهذه الفئة على مستوى المدينة، وجاء يقرأ ويكتب بالمرتبة الثانية بواقع (٣٥) مجرماً بنسبة (٦,٢%) منهم، وذهبت المرتبة الثالثة للابتدائية برصد (٢٩) مجرماً بنسبة (٥,١%) منهم، وكانت المرتبة الرابعة من نصيب الاعدادية بتواجد (٧) مجرمين بنسبة (١,٢%) منهم، في حين تواجد المتوسطة بالمرتبة الخامسة بمجرمين اثنين بنسبة (٠,٤%) منهم، ولم يسجل القطاع رصد مجرمين من البكالوريوس خلال مدة الدراسة.

يُظهر الملحق (٨٣) تباين المجرمين بحسب المستوى التعليمي بين الاحياء على النحو الاتي:

أ- الاعدادية: تباين عددهم بين الاحياء، فقد حل حي الزهراء الاول والثاني بالمرتبة الاولى بواقع مجرمين اثنين بنسبة (٧,١%) من اجمالي مجرمي هذه الفئة في المدينة، وجاء حي (مغربة، الجهاد، الكرامة، السجاد، الدبيسات) بالمرتبة الثانية بتسجيل مجرم واحد في كل منها بنسبة (٣,٦%) منهم، ولم تُرصد في بقية احياء القطاع مجرمين من هذه الفئة.

ب- المتوسطة: لم يسجل سوى مجرم واحد فقط في حي الموقع شكل نسبة (١,٩%) من اجمالي مجرمي الفئة على مستوى المدينة، ولم يُرصد في بقية الاحياء أي من المجرمين.

ت- الابتدائية: يلحظ ان حي الصادق انفراد بالمرتبة الاولى بتسجيله (٦) مجرمين بنسبة (٣,٨%) من اجمالي مجرمي هذه الفئة على مستوى المدينة، وجاء حي (مغربة، المعلمين الجديد، الدبيسات) بالمرتبة الثانية ليرصد فيهم (٤) مجرمين بنسبة (٢,٦%) منهم، وحل حي (الجهاد، الكرامة) بالمرتبة الثالثة بواقع (٣) مجرمين بنسبة (١,٩%) منهم.

ث- يقرأ ويكتب: حل حي الصادق بالمرتبة الاولى بتسجيل (٦) مجرمين بنسبة (٣,٥%) من اجمالي مجرمي هذه الفئة في المدينة، وسيطر حي الدبيسات على المرتبة الثانية بواقع (٥) مجرمين بنسبة (٢,٩%) منهم، وتواجد حي السجاد بالمرتبة الثالثة برصد (٤) مجرمين بنسبة (٢,٣%) منهم.

ج- أمي: إذ جاء حي الدبيسات بالمرتبة الاولى بواقع (٩) مجرمين شكلوا نسبة (٤,٤%) من اجمالي مجرمي هذه الفئة في المدينة، وحل حي (الكرامة، المعلمين الجديد) بالمرتبة الثانية بتسجيل (٧) مجرمين بنسبة (٣,٤%) منهم، وذهبت المرتبة الثالثة لحي (مغربة، الجهاد، السجاد، الصادق) بتواجد (٦) مجرمين بنسبة (٣,٠%) منهم.

**سابعاً-التباين المكاني لجريمة القتل بحسب الحالة الاجتماعية للمجرمين.**

يُظهر الجدول (٥٧) والشكل (٢٦) تباين عدد المجرمين حسب الحالة الاجتماعية في منطقة الدراسة، إذ حل العزاب بالمرتبة الاولى بواقع (٢٨٣) مجرماً بنسبة (٤٥,٩%) من اجمالي المجرمين في المدينة، وجاء المتزوجون بالمرتبة الثانية بتواجد (١٩٥) مجرماً بنسبة (٣١,٦%) منهم، اما المرتبة الثالثة فكانت من نصيب الارمل بتسجيل (٧٥) مجرماً بنسبة (١٢,١%) منهم، وذهبت المرتبة الرابعة للمطلقين برصد (٦٤) مجرماً بنسبة (١٠,٤%) منهم، يظهر من ذلك ان الفئتين الاولى والثانية اكثر استعداداً لارتكاب جريمة القتل من الفئتين الثالثة والرابعة، اذ يتضح بشكل واضح من طبيعة العدد التي تمثل كلا منها، وفي الوقت نفسه فقد تصدرت الفئة الاولى بقية

الفئات بشكل كبير جداً وهذا يؤثر ميلهم واستعدادهم لارتكاب جريمة القتل أكثر من غيرهم بسبب تظافر مجموعة من العوامل الاجتماعية والاقتصادية المختلفة.

## الجدول (٥٧)

التوزيع الجغرافي لجريمة القتل بحسب الحالة الاجتماعية للمجرمين في مدينة العمارة والوافدين إليها للمدة

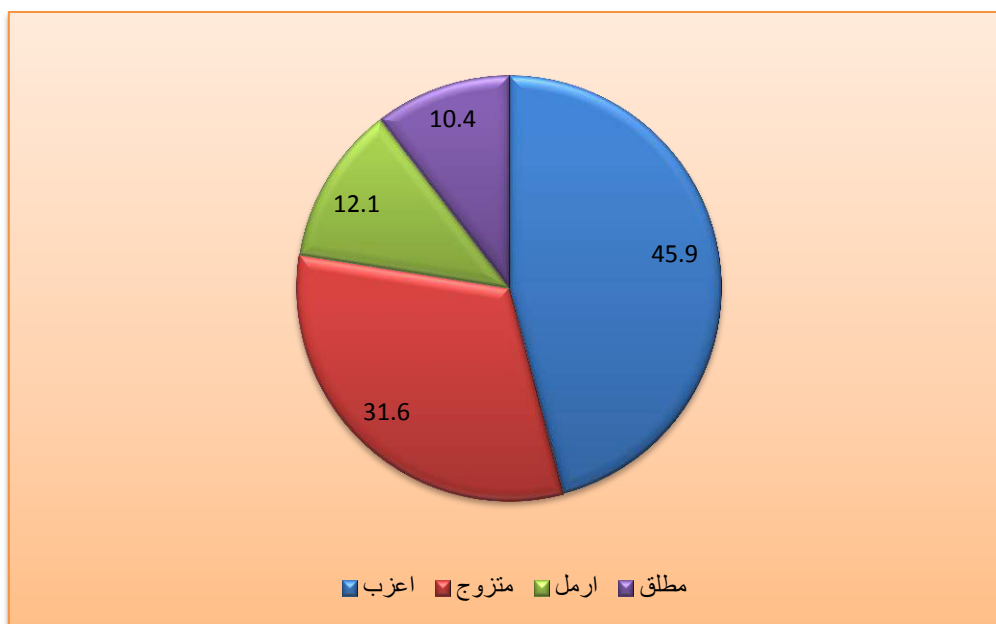
٢٠١٦-٢٠٠٦

النسبة الكلية	العدد الكلي	الوافدين من المدن الاخرى		سكنة مدينة العمارة		الحالة الاجتماعية
		النسبة %	العدد	النسبة %	العدد	
٤٥,٩	٢٨٣	٤,٠	٢٥	٤١,٨	٢٥٨	اعزب
٣١,٦	١٩٥	٢,٣	١٤	٢٩,٣	١٨١	متزوج
١٢,١	٧٥	١,٠	٦	١١,٢	٦٩	ارمل
١٠,٤	٦٤	٠,٥	٣	٩,٩	٦١	مطلق
١٠٠,٠	٦١٧	٧,٨	٤٨	٩٢,٢	٥٦٩	المجموع

المصدر: بالاعتماد على: جمهورية العراق، وزارة العدل، رئاسة محكمة ميسان، الاحصاء، ٢٠١٧، بيانات غير منشورة.

## الشكل (٢٦)

التوزيع النسبي لجريمة القتل بحسب الحالة الاجتماعية للمجرمين في مدينة العمارة للمدة ٢٠١٦-٢٠٠٦



المصدر: بالاعتماد على الجدول (٥٧)



يُستنتج من الجدول (٥٨) والخريطة (٢٣) تباين عدد المجرمين بحسب الحالة الاجتماعية بين قطاعات المدينة، وللوقوف على طبيعة هذا التباين سنتناولها على النحو الآتي:

## الجدول (٥٨)

التوزيع الجغرافي لجريمة القتل بحسب الحالة الاجتماعية للمجرمين في مدينة العمارة للمدة ٢٠٠٦-٢٠١٦

النسبة %	العدد الكلي	القطاع الشمالي		القطاع الشرقي		القطاع الغربي		الحالة الاجتماعية
		النسبة %	العدد	النسبة %	العدد	النسبة %	العدد	
٤٥,٤	٢٥٨	١٠,٩	٦٢	١٣,٢	٧٥	٢١,٣	١٢١	اعزب
٣١,٨	١٨١	٨,٢	٤٧	٥,٦	٣٢	١٧,٩	١٠٢	متزوج
١٢,١	٦٩	٢,٥	١٤	٣,٧	٢١	٦,٠	٣٤	ارمل
١٠,٧	٦١	٢,١	١٢	٣,٥	٢٠	٥,١	٢٩	مطلق
١٠٠,٠	٥٦٩	٢٣,٧	١٣٥	٢٦,٠	١٤٨	٥٠,٣	٢٨٦	المجموع

المصدر: بالاعتماد على: جمهورية العراق، وزارة العدل، رئاسة محكمة ميسان، الاحصاء، ٢٠١٧، بيانات غير منشورة.

١- **القطاع الغربي:** إذ تصدر العزاب المرتبة الاولى بواقع (١٢١) مجرماً بنسبة (٢١,٣%) من اجمالي مجرمي هذه الفئة، وجاء المتزوجون بالمرتبة الثانية بتسجيل (١٠٢) مجرماً بنسبة (١٧,٩%) منهم، اما المرتبة الثالثة فكانت من نصيب الارمل بتواجد (٣٤) مجرماً بنسبة (٦,٠%) منهم، وذهبت المرتبة الرابعة للمطلقين برصد (٢٩) مجرماً بنسبة (٥,١%) منهم.

على مستوى احياء القطاع الغربي يظهر من الملحق (٨٤) تباين عددهم بحسب الحالة الاجتماعية، وللوقوف على طبيعة هذا التباين سنتناول الموضوع على النحو الآتي:

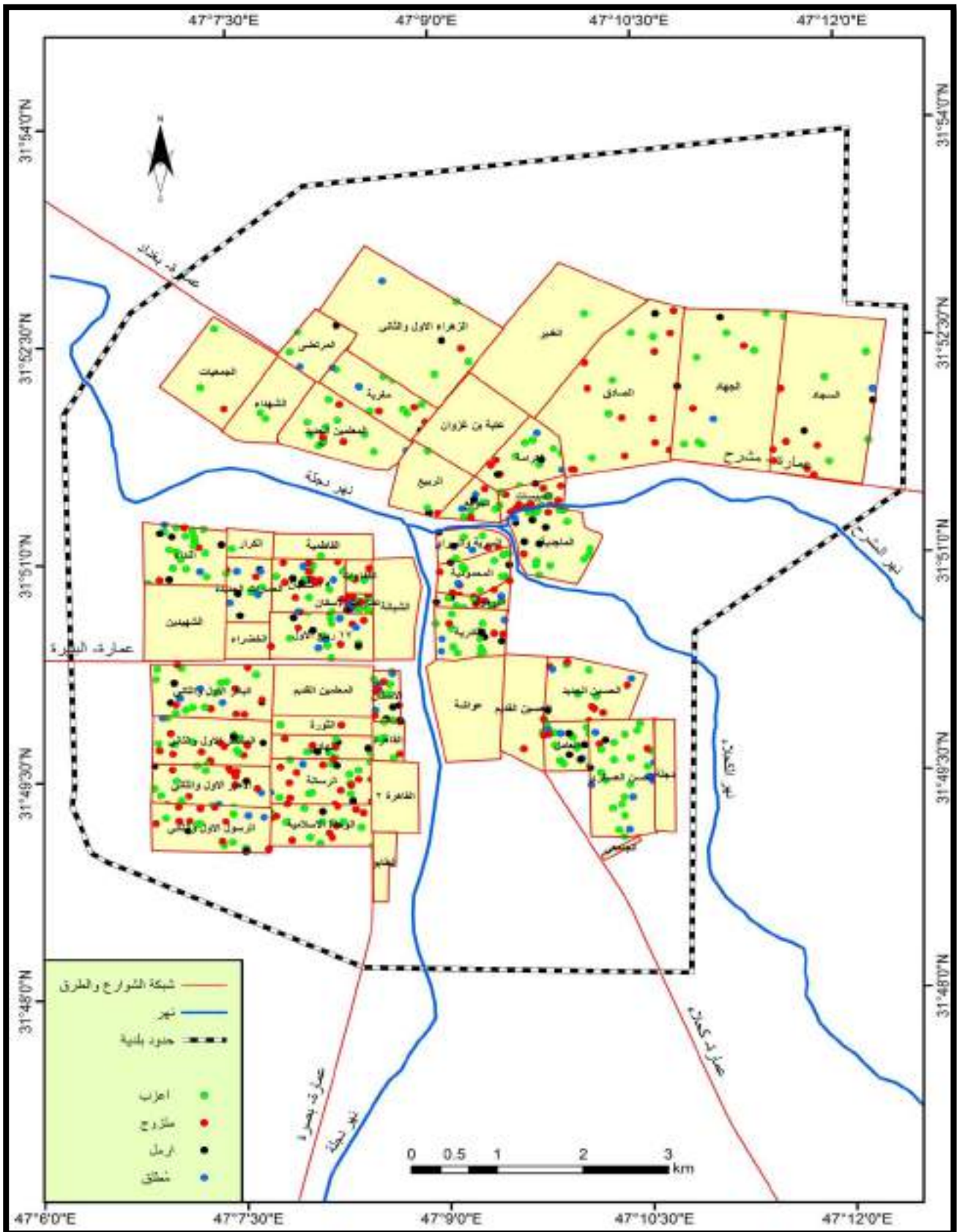
أ- **العزاب:** جاء حي النداء بالمرتبة الاولى الذي حقق (١٧) مجرماً بنسبة (٦,٦%) من اجمالي مجرمي هذه الفئة على مستوى المدينة، وحل حي الباقر الاول والثاني بالمرتبة الثانية بواقع (١١) مجرماً بنسبة (٤,٣%) منهم، وذهبت المرتبة الثالثة لحي (الوحدة الاسلامية، المنتظر الاول والثاني، الرسالة) بتسجيل (١٠) مجرمين لكل منهم بنسبة (٣,٩%) منهم.

ب- **المتزوجون:** انفرد حي الرسالة بالمرتبة الاولى بواقع (١٢) مجرماً بنسبة (٦,٦%) من اجمالي مجرمي هذه الفئة في المدينة، في حين تواجد حي ١٥ شعبان بالمرتبة الثانية بتسجيله (١١) مجرماً بنسبة (٦,١%) منهم، وكانت المرتبة الثالثة من نصيب حي (الوحدة الاسلامية، عمارات الاسكان، الامير الاول والثاني) ليرصد في كل منهم (١٠) مجرمين بنسبة (٥,٥%) منهم.

ت- **الارمل:** حل حي (الاسكان، النداء) بالمرتبة الاولى بواقع (٤) مجرمين شكلوا نسبة (٥,٨%) من اجمالي المجرمين ضمن هذه الفئة على مستوى المدينة، واحتل حي (١٥ شعبان، الباقر الاول والثاني، ١٧ ربيع الاول، الهادي، العمارات الجديدة) المرتبة الثانية ليسجل في كل منها (٣) مجرمين بنسبة (٤,٣%) منهم، في حين ذهبت

## الخريطة (٢٣)

التوزيع الجغرافي لجريمة القتل بحسب الحالة الاجتماعية للمجرمين في مدينة العمارة للمدة ٢٠٠٦-٢٠١٦



المصدر: بالاعتماد على الملحق ( ٨٤ - ٨٦ ) باستخدام برنامج (ARC GIS 10.4)

المرتبة الثالثة لحي (الرسالة، الامير الاول والثاني، المنتظر الاول والثاني، الرسول الاول والثاني) بتواجد مجرمين اثنين بنسبة (٢,٩%) منهم.

ث- المطلقون: اشترك حي (١٧ ربيع الاول، العمارات الجديدة) بالمرتبة الاولى بواقع (٤) مجرمين بنسبة (٦,٦%) من اجمالي مجرمي الفئة في المدينة، وذهبت المرتبة الثانية لأحياء (الاسكان، ١٥ شعبان، الباقر الاول والثاني، الرسول الاول والثاني) بتسجيل (٣) مجرمين في كل منهم بنسبة (٤,٩%) منهم، اما المرتبة الثالثة فكانت من نصيب حي (النداء، الرسالة، الامير الاول والثاني، عمارات الاسكان) بتواجد مجرمين اثنين بنسبة (٣,٣%) منهم.

٢- **القطاع الشرقي:** تباين عدد المجرمين بحسب الحالة الاجتماعية، إذ حل العزاب بالمرتبة الاولى بواقع (٧٥) مجرماً بنسبة (١٣,٢%) من اجمالي المجرمين في المدينة، وجاء المتزوجون بالمرتبة الثانية بتسجيل (٣٢) مجرماً بنسبة (٥,٦%) منهم، وذهبت للأرمل المرتبة الثالثة بتواجد (٢١) مجرماً بنسبة (٣,٧%) منهم، وكانت المرتبة الرابعة من نصيب المطلقون بضم (٢٠) مجرماً بنسبة (٣,٥%) منهم. يُستنتج من الملحق (٨٥) تباين عدد المجرمين بحسب الحالة الاجتماعية بين احياء القطاع، وللوقوف على طبيعة هذا التباين سيتم تناولها على النحو الآتي:

أ- العزاب: انفرد حي الحسن العسكري بالمرتبة الاولى بواقع (١٨) مجرماً بنسبة (٧,٠%) من اجمالي مجرمي هذه الفئة في المدينة، وجاء حي الماجدية بالمرتبة الثانية بتسجيل (١٤) مجرماً بنسبة (٥,٤%) منهم، وذهبت المرتبة الثالثة لحي العامل بضم (١١) مجرماً بنسبة (٤,٣%) منهم.

ب- المتزوجون: تواجد حي (اليرموك، الحسين الجديد) بالمرتبة الاولى بواقع (٨) مجرمين بنسبة (٤,٤%) من اجمالي مجرمي هذه الفئة، وحل حي المحمودية بالمرتبة الثانية ليسجل (٤) مجرمين بنسبة (٢,٢%) منهم، وكانت المرتبة الثالثة من نصيب حي القادرية بـ (٣) مجرمين بنسبة (١,٧%) منهم.

ت- الارمل: تصدر حي الماجدية المرتبة الاولى بواقع (٥) مجرمين بنسبة (٧,٢%) من اجمالي مجرمي هذه الفئة، في حين ذهبت المرتبة الثانية لحي العامل بتسجيل (٤) مجرمين بنسبة (٥,٨%) منهم، وكانت المرتبة الثالثة من نصيب حي القادرية بـ (٣) مجرمين بنسبة (٤,٣%) منهم.

ث- المطلقون: تربح حي الحسن العسكري المرتبة الاولى بواقع (٨) مجرمين بنسبة (١٣,١%) من اجمالي مجرمي هذه الفئة على مستوى المدينة، وكانت المرتبة الثانية من نصيب حي (العامل، القادرية) بتسجيل (٣) مجرمين بنسبة (٤,٩%) منهم، وحل حي الحسين الجديد بالمرتبة الثالثة بمجرمين اثنين بنسبة (٣,٣%) منهم.

٣- **القطاع الشمالي:** تباين عدد المجرمين بحسب الحالة الاجتماعية، فقد سيطر العزاب على المرتبة الاولى بتواجد (٦٢) مجرماً بنسبة (١٠,٩%) من اجمالي مجرمي المدينة، وحل المتزوجون بالمرتبة الثانية بتسجيل (٤٧) مجرماً بنسبة (٨,٢%) منهم، وكانت المرتبة الثالثة من نصيب الارمل التي ضمت (١٤) مجرماً بنسبة (٢,٥%) منهم، وجاء المطلقون بالمرتبة الرابعة بواقع (١٢) مجرماً بنسبة (٢,١%) منهم.

يتبين من الملحق (٨٦) ما يأتي :

- أ- العزاب: حل حي المعلمين الجديد بالمرتبة الاولى بتسجيل (٩) مجرمين بنسبة (٣,٥%) من اجمالي مجرمي هذه الفئة في المدينة، وجاء حي الجهاد بالمرتبة الثانية بتواجد (٨) مجرمين بنسبة (٣,١%) منهم، في حين كانت المرتبة الثالثة من نصيب حي (مغربة، الكرامة) بواقع (٧) مجرمين بنسبة (٢,٧%) منهم.
- ب- المتزوجون: تشارك حي (الدبيسات، الصادق) المرتبة الاولى بواقع (١٢) مجرماً لكل منهما بنسبة (٦,٦%) من اجمالي مجرمي هذه الفئة على مستوى المدينة، وحل حي السجاد بالمرتبة الثانية ليسجل (٧) مجرمين بنسبة (٣,٩%) منهم، وتواجد حي (المعلمين الجديد، مغربة، الكرامة) بالمرتبة الثالثة ليضم كل منها (٣) مجرمين بنسبة (١,٧%) منهم.
- ت- الارمل: ذهبت المرتبة الاولى لحي (السجاد، الكرامة، الجهاد) ليسجل كل منها مجرمين اثنين بنسبة (٢,٩%) من اجمالي مجرمي هذه الفئة في المدينة، وكانت المرتبة الثانية من نصيب حي (الدبيسات، الصادق، المعلمين الجديد، مغربة، الموقع، الزهراء الاول والثاني، الربيع، المرتضى) بتواجد مجرم واحد بنسبة (١,٤%) منهم في كل حي، ولم يتواجد في بقية الاحياء مجرمون من هذه الفئة.
- ث- المطلقون: تواجد بالمرتبة الاولى حي (الكرامة، مغربة، الموقع) بواقع مجرمين اثنين بنسبة (٣,٣%) من اجمالي مجرمي هذه الفئة في المدينة، وحل حي (السجاد، الجهاد، الدبيسات، المعلمين الجديد، الزهراء الاول والثاني، المرتضى) بالمرتبة الثانية بواقع مجرم واحد بنسبة (١,٦%) منهم، ولم تسجل بقية الاحياء مجرمين من هذه الفئة.

## الخلاصة

- ١- وجود تباين مكاني لعدد جرائم القتل في مدينة العمارة اثناء مدة الدراسة.
- ٢- حقق القطاع الغربي المرتبة الاولى بنسبة (٤٧,٦%) من مجموع جرائم المدينة.
- ٣- سجل حي الحسن العسكري اعلى عدد للجرائم بلغت (٢١) جريمة قتل، اما ادناها فكانت في حي (الطابو، الجامعي) بواقع (٠) جريمة.
- ٤- احتلت جريمة القتل العمدة المرتبة الاولى بنسبة (٥٦,٢%) من مجموع جرائم المدينة، وجاء بعده القتل بحوادث المرور ثم القتل الخطأ.
- ٥- أستخدم السلاح الناري اكثر من غيره في ارتكاب جرائم القتل، وجاء بعده الالة الجارحة، ثم الحوادث المرورية، واخرها القتل بوسائل اخر.
- ٦- وجود علاقة طردية بين جريمة القتل وعدد السكان على مستوى القطاعات بلغت (٠,٩٧).
- ٧- شكل المجرمون الساكنون في المدينة الاغلبية بنسبة (٩٢,٢%) من مجموع المجرمين.
- ٨- سُجل العدد الاعلى للمجرمين بحسب السكن في حي الحسن العسكري بواقع (٣٠) مجرماً.
- ٩- بحسب مسقط الرأس شكل المجرمون المولودون في المدينة (٨٨%) من مجموع المجرمين.
- ١٠- احتل حي الحسن العسكري المرتبة الاولى بحسب مسقط رأس المجرمين بواقع (٢٨) مجرماً.
- ١١- جاء العاطلون بالمرتبة الاولى بحسب مهنة المجرمين، وحل بعده الكسبية، وقد شكلوا مجتمعين نسبة (٨٤,٣%) من مجموع المجرمين.
- ١٢- تعد الفئة العمرية (٤١ عاماً فأكثر) الاكثر ارتكاباً لجريمة القتل، جاء بعدها الفئة (٢١-٣٠) عاماً و (٣١-٤٠) عاماً، واخرها كانت الفئة (اقل-٢٠) عاماً.
- ١٣- انخفض المستوى التعليمي للمجرمين لتشكّل المرحلة الابتدائية فما دون النسبة الاعلى بـ (٨٦,١%) من مجموع المجرمين.
- ١٤- بحسب الحالة الاجتماعية جاء العزاب اولاً لتشكّل نسبة (٤٥,٩%) من مجموع المجرمين في المدينة، ثم فئة (متزوج) بنسبة (٣١,٦%) منهم، لتشكّل الفئتين النسبة الاكبر منهم.



# الاستنتاجات والمقترحات

## أولاً: الاستنتاجات

استطاعت الدراسة من خلال تناولها جريمتي السرقة والقتل الوصول الى حقائق تتعلق بهما، لذا يجب تناول كل منهما بشكل مستقل وعلى النحو الآتي:

### ١- استنتاجات جريمة السرقة.

أ- تباين عدد الجرائم في مدينة العمارة خلال مدة الدراسة ٢٠٠٦-٢٠١٦ بحسب الظروف الاقتصادية والسياسية والاجتماعية التي تباينت هي الأخرى في مدى تأثيرها على الجريمة، إذ سجل (٧٥) جريمة عام ٢٠٠٨ بنسبة (١٠,٩%) من مجموع الجرائم وهو أعلى الأعوام، فيما كان عام ٢٠١٥ ادناها بواقع (٥٠) جريمة بنسبة (٧,٣%) منها.

ب- تأثرت جريمة السرقة بدرجات الحرارة إذ تبين ازديادها في الأشهر الباردة من السنة، فقد أظهر معامل الارتباط علاقة عكسية قوية جدا بلغت (-٠,٨٠٦).

ت- حققت ساعات الليل العدد الأكبر من الجرائم المرتكبة، إذ بلغت (٤٥٨) جريمة من المجموع الكلي البالغ (٦٨٧) جريمة للفترة (٩,١ مساءً - ٦ صباحاً) وبذلك تكون جريمة ليلية.

ث- تباين عدد الجرائم بحسب نوعها، إذ كانت الصدارة لسرقة المنازل التي حققت نسبة (٤٩,٣%) من مجموع الجرائم المرتكبة في المدينة، تلتها سرقة السيارات بنسبة (٢٦,٨%) منها.

ج- أما عن طبيعة المواد المسروقة فإن الأموال والسيارات والحلي سجلت (٢٥٧ - ١٨٤ - ١٠٧) جريمة على التوالي شكلت نسبة (٧٩,٨%) من الجرائم.

ح- تباين عدد الجرائم بين أحياء المدينة بتأثير تباين عدد السكان الذي يعد أحد العوامل المؤثرة في ارتكاب الجريمة، فضلاً عن المؤثرات الأخرى، فقد أظهر معامل الارتباط وجود علاقة طردية ضعيفة بلغت (٠,١٤٦).

خ- حققت الفئة (٤-٠) مجرم المرتبة الأولى بحسب سكن المجرمين، إذ انتشرت في (٢٠) حياً سكنياً، في حين ان الفئة (٣٥-٣٩) سجلت حين اثنين فقط.

د- شكل العاطلون نسبة (٦٣,٣%) من مجموع الجرائم خلال مدة الدراسة.

ذ- اشتركت كل الفئات العمرية في ارتكاب الجريمة إلا أن أعلاها سجل من الفئة (٤١ عاماً فأكثر).

ر- بلغ عدد الحاصلين على الشهادة الابتدائية فما دون (٥٠٩) مجرمين شكلوا نسبة (٨٨,٤%) منهم.

ز- تصدر المتزوجون قائمة المجرمين بواقع (١٤٧) مجرماً بنسبة (٢٥,٣%) من مجموع المجرمين، أما العزاب فقد سجلوا (٩٣) مجرماً بنسبة (١٦,٠%) منهم.

### ٢- استنتاجات جريمة القتل

أ- تباين عددها من عام إلى آخر وحقق عام ٢٠١٦ أعلى الجرائم المرتكبة بواقع (٧٨) جريمة، في حين كان عام ٢٠١١ و ٢٠١٢ أقل الأعوام ارتكاباً للجريمة بتسجيل (٤٢) جريمة.

- ب- وجود علاقة ارتباط طردية قوية جدا بين جريمة القتل ودرجات الحرارة بلغت (٠,٨٥٦) اذ كلما ارتفعت درجات الحرارة ازدادت جرائم القتل.
- ت- كانت فترات الليل هي الاكثر ارتكاباً لجريمة القتل اذ كانت الفترة (٦,١ مساءً - ٣ صباحاً) قد سجلت (٤٣٣) جريمة من مجموع الجرائم البالغة (٦١٧) جريمة، وهي تعد جريمة ليلية.
- ث- سجلت جريمة القتل العمد (٣٤٧) جريمة شكلت نسبة (٥٦,٢%) من مجموع الجرائم المرتكبة خلال مدة الدراسة البالغة (٦١٧) جريمة.
- ج- حل استخدام السلاح الناري في ارتكاب جريمة القتل بالمرتبة الاولى بتسجيله (٢١٨) جريمة، اما المرتبة الثانية فاستخدام الآلات الجارحة والمرتبة الثالثة حوادث السيارات وكانت المرتبة الرابعة لبعض الاساليب والطرائق الاخر في القتل.
- ح- تصدر القطاع الغربي جرائم القتل بواقع (٢٩٤) جريمة بنسبة (٤٧,٦%) من مجموع الجرائم المرتكبة، وقد تباين عددها بين احياء المدينة.
- خ- وجود علاقة لجريمة القتل بعدد السكان، ففي بعض الاحياء كانت نسبة القتل اعلى من نسبة السكان، وفي احياء اخرى كانت نسبة القتل اقل من نسبة السكان، وقد اظهر معامل الارتباط علاقة قوية طردية بلغت (٠,٩٧٦) اذ كلما ارتفع عدد السكان ازدادت جرائم القتل، والعكس صحيح.
- د- احتل حي الحسن العسكري المرتبة الاولى لسكن المجرمين بواقع (٣٠) مجرماً.
- ذ- تصدر حي الحسن العسكري المرتبة الاولى في مسقط رأس المجرمين بتسجيل (٢٨) مجرماً.
- ر- شكل العاطلون والكسبة نسبة (٨٤,٣%) وبلغ عددهم (٥٢٠) مجرماً من مجموع المجرمين في المدينة.
- ز- توزع المجرمون على الفئات العمرية كافة، الا ان الفئة (٤١ عاماً فأكثر) قد احتلت المرتبة الاولى بواقع (٢٠٢) مجرماً بنسبة (٣٢,٧%) من مجموع المجرمين في المدينة.
- س- شكل الحاصلون على شهادة الدراسة الابتدائية فما دون نسبة (٧٦,١%) وبلغ عددهم (٤٨٣) مجرماً من مجموع المجرمين.
- ش- سجلت الفئتان (اعزب- متزوج) نسبة (٨٧,٥%) من مجموع المجرمين في المدينة بـ (٤٣٩) مجرماً.

### ثانياً: المقترحات

- ١- اتاحة البيانات المتعلقة بالجريمة امام الباحثين في هذا المجال ومن مختلف الاختصاصات القانونية والجغرافية والاجتماعية، لأجل دراسة الجريمة دراسة شاملة من مختلف جوانبها، لوضع الحلول التي تعمل على الحد منها في المدينة.
- ٢- توجد في المدينة جرائم متنوعة، والدراسة اقتصرت على جريمتي السرقة والقتل فقط، لذا يجب توجيه الباحثين في هذا المجال لدراسة انواع الجرائم المتبقية، علماً ان الكثير منها مرتبط ببعضه ببعض.



٣- تفعيل دور الاجهزة الامنية، والجهد الاستخباراتي للحد من الجريمة قبل وقوعها، والسيطرة على الاسلحة وسطوة العشائر على المدينة التي اصبحت في كثير من الحالات البديل عن الاجهزة الامنية والمحاكم المختصة.

٤- يجب توفير جهد امني اكبر من خلال الدوريات المتحركة للمناطق التي يزداد فيها ارتكاب الجريمة.

٥- معالجة المشكلات الاجتماعية والاقتصادية والنفسية التي تعاني منها الفئات الاكثر استعداداً لارتكاب الجريمة سواء القتل منها ام السرقة، من خلال:

أ- الحد من البطالة ويجاد فرص حقيقية للعاطلين منهم كونهم يمثلون الفئة الاكثر انحرافاً واستعداداً للجريمة.

ب- عقد ندوات تقوم بها بعض المؤسسات الحكومية المختصة ومؤسسات المجتمع المدني لتوضيح الآثار المترتبة على الجريمة.

ت- التوعية الدينية من خلال الجوامع والحسينيات والتجمعات الدينية في المناسبات العامة بمساوئ الجريمة ونتائجها السيئة على المجتمع وعلى مبادئ الدين الاسلامي المحارب لهذه الظواهر.

ث- تأسيس مؤسسات اجتماعية تتبنى علاج بعض الحالات المرتبطة بالمشكلات العائلية كالطلاق وانتشار بعض الظواهر الاجتماعية كالتسول والفساد الاخلاقي وتبني بعض الشباب للتقاليد المخالفة لواقع المجتمع في المدينة.

٦- هنالك احياء في المدينة تعاني من ازدياد عدد المجرمين الذين يسكنون فيها، ولا بد من الوقوف عند هذه الاحياء ودراسة وتحليل الاسباب وراء ذلك، مع توفير جهد امني واستخباراتي لمعرفة طبيعة ارتباط هذه الجرائم بجرائم اخر كتعاطي المخدرات والاتجار بها، او انتشار الاوكار التي تستخدم لأموار غير اخلاقية.

٧- الحد من ارتفاع الكثافة السكنية التي لها اثار سلبية عديدة ومنها الجريمة، من خلال تخصيص قطع الاراضي وتوزيعها وفق الية معينة تضمن التوسع العمراني للمدينة في الاتجاهات المخطط لها، لتقليل الزخم الحاصل على مركزها.

٨- الاستفادة من تجارب الدول الاقليمية والدولية في الحد من انتشار الجرائم.

٩- تشجيع البحوث التي تتناول الجرائم وسبل الحد منها.

# المصادر

قائمة المصادر

المصادر العربية

أولاً: الكتب

- ١- ابراهيم، اكرم نشأت، علم النفس الجنائي، مكتبة دار الثقافة للنشر والتوزيع، عمان، ١٩٩٨.
- ٢- أبو زيد، محمود ، المعجم في علم الإجرام والاجتماع والقانون والعقاب، دار غريب للطباعة والنشر والتوزيع، القاهرة، بدون طبعة، ٢٠٠٣.
- ٣- ابو صبحة، كايد عثمان، جغرافيا المدن، دار وائل للطباعة والنشر، عمان، الطبعة الثانية، ٢٠٠٧.
- ٤- ابو عيانة، فتحي محمد، مدخل الى التحليل الاحصائي في الجغرافيا البشرية، دار المعرفة الجامعية، الاسكندرية، بدون طبعة، ١٩٨٧.
- ٥- احمد، عبد الرحمن توفيق، دروس في علم الاجرام، دار وائل للنشر والتوزيع، عمان، الطبعة الاولى، ٢٠٠٦.
- ٦- اسماعيل، احمد علي، اسس علم السكان وتطبيقاته الجغرافية، دار الثقافة للنشر والتوزيع، القاهرة، الطبعة الثامنة، ١٩٩٧.
- ٧- البداينة، ذياب موسى، واقع وافاق الجريمة في الوطن العربي، مركز الدراسات والبحوث الامنية، الرياض، الطبعة الثانية، ٢٠٠٣.
- ٨- بهنام، رمسيس احمد، المجرم تكويناً وتقويماً، دار المعارف الوطنية للنشر والتوزيع، الاسكندرية، بدون طبعة، ١٩٨٣.
- ٩- جابر، محمد مدحت، جغرافية الجريمة، الجمعية الجغرافية المصرية، بدون طبعة، ١٩٩٥.
- ١٠- الجنابي، صلاح حميد، جغرافية الحضر اسس وتطبيقات، دار الكتب للطباعة والنشر، الموصل، بدون طبعة، ١٩٨٧.
- ١١- حمدان، جمال، جغرافية المدن، دار عالم الكتب للطباعة والنشر، القاهرة، الطبعة الثانية، بدون تاريخ.
- ١٢- خطاب، عادل عبد الله، جغرافية المدن، مطابع التعليم العالي، الموصل، بدون طبعة، ١٩٩٠.
- ١٣- الخليفة، عبد الله حسين، ابعاد الجريمة ونظم العدالة الجنائية في الوطن العربي، مركز الدراسات والبحوث الامنية، الرياض ، بدون طبعة، ١٩٨١.
- ١٤- الدزبي، سالار علي، مناخ العراق القديم والمعاصر، دار الشؤون الثقافية عامة، الطبعة الاولى، بغداد، ٢٠١٣.
- ١٥- الدوري، عدنان، اسباب الجريمة وطبيعة السلوك الاجرامي، الكتاب الاول، اصول الاجرام، مطابع جامعة الكويت، ١٩٧٣.
- ١٦- الزغل، عبد القادر، الفقر والجريمة، المركز العربي للدراسات الامنية، الرياض، بدون طبعة، ١٩٨٦.
- ١٧- الزيادي، حسين عليوي ناصر، جغرافية الجريمة، دار الحصاد، دمشق، الطبعة الاولى، ٢٠١٥.

- ١٨- السدحان، عبد الله ناصر، قضاء وقت الفراغ وعلاقته بانحراف الاحداث، المركز العربي للدراسات الامنية والتدريب، الرياض، بدون طبعة، ١٩٩٤.
- ١٩- السراج، عبود، علم الاجرام وعلم العقاب، مطابع جامعة الكويت، الكويت، الطبعة الثالثة، ١٤٠٦ هـ.
- ٢٠- سعد، كاظم شنته، جغرافية محافظة ميسان، دار الضياء، بغداد، الطبعة الاولى، ٢٠١٤.
- ٢١- شتا، السيد علي، علم الاجتماع الجنائي، دار المعارف الجامعية، الاسكندرية، بدون طبعة، ١٩٨٧.
- ٢٢- الشلش، علي حسين، جغرافية التربة، جامعة البصرة، بدون طبعة، ١٩٨١.
- ٢٣- الشلش، علي حسين، مناخ العراق، مطبعة جامعة البصرة، بدون طبعة، ١٩٨٨.
- ٢٤- الشواورة، علي سالم، جغرافية المدن، دار المسيرة للطباعة والنشر، عمان، الطبعة الاولى، ٢٠١٢.
- ٢٥- الصنيع، صالح، التدين علاج الجريمة، مطابع الجامعة الاسلامية، الرياض، الطبعة الاولى، ١٩٩٤.
- ٢٦- طيبة، احمد عبد السميع، مبادئ الاحصاء، دار البداية للطباعة والنشر، عمان، الطبعة الاولى، ٢٠٠٨.
- ٢٧- عارف، محمد، الجريمة في المجتمع، مكتبة الانجلو مصرية، القاهرة، الطبعة الثانية، ١٩٨١.
- ٢٨- عبد الحميد، ماجدة محمد، دليل السكان، المشروع العربي لصحة الاسرة والمكتب المرجعي للسكان، الطبعة الرابعة، عمان، ٢٠٠٩.
- ٢٩- عبيد، رؤوف، أصول علم الاجرام والعقاب، مطبعة الاستقلال الكبرى، القاهرة، الطبعة الخامسة، ١٩٨١.
- ٣٠- عوجة، عاطف عبد الفتاح، البطالة في العالم العربي وعلاقتها بالجريمة، المركز العربي للدراسات الامنية والتدريب، الرياض، بدون طبعة، ١٩٨٥.
- ٣١- غدنز، انتوني، علم الاجتماع، مركز دراسات الوحدة العربية، بيروت، الطبعة الرابعة، ٢٠٠٥.
- ٣٢- المشهداني، اكرم عبد الرزاق، واقع الجريمة واتجاهاتها في الوطن العربي، جامعة نايف العربية للعلوم الامنية، الرياض، الطبعة الاولى، ٢٠٠٥.
- ٣٣- المظفر، محسن عبد الصاحب، عمر الهاشمي يوسف، جغرافية المدن، دار صفاء للنشر والتوزيع، عمان، الطبعة الاولى، ٢٠١٠.
- ٣٤- معاوية، عبد الله، الدافع إلى ارتكاب جريمة القتل في الوطن العربي، المركز العربي للدراسات الأمنية والتدريب، الرياض، ١٩٩٠.
- ٣٥- مغنية، محمد جواد، التفسير الكاشف، دار الكتاب، قم المقدسة، المجلد الثالث، الطبعة الرابعة، ٢٠٠٧.
- ٣٦- مغنية، محمد جواد، فقه الامام جعفر الصادق (عليه السلام) الجزء السادس، منشورات الرضا للطباعة والنشر والتوزيع، بيروت، الطبعة الاولى، ٢٠١٢.
- ٣٧- المهيرات، بركات، جغرافية الجريمة، دار مجدلاوي للنشر والتوزيع، عمان، الطبعة الاولى، ٢٠٠٠.
- ٣٨- نجم، محمد صبحي، عبد الرحمن توفيق، الجرائم الواقعة على الاشخاص والاموال، مطبعة توفيق، عمان، بدون عام.
- ٣٩- هربرت، ديفيد، جغرافية الجريمة الحضرية، ترجمة ليلي زعزوع، الدار العربية للعلوم، بيروت ٢٠٠١.

- ٤٠- الهيتي، صبري فارس، جغرافية المدن، دار صفاء للنشر والتوزيع، عمان، الطبعة الاولى، ٢٠١٠.
- ٤١- الهيتي، صبري فارس، صالح فليح حسن، جغرافية المدن، جامعة بغداد، بدون طبعة، بدون سنة.
- ثانياً: الرسائل والاطاريح الجامعية**
- ١- احمد، علي غسان، جريمة القتل الخطأ، رسالة ماجستير، جامعة النهدين، كلية الحقوق، ٢٠٠٣.
- ٢- اسود، نصيف جاسم، تحليل جغرافي للوضع الامني في قضاء الكاظمية، رسالة ماجستير، جامعة تكريت، كلية التربية، ٢٠٠٢.
- ٣- البياتي، طوفان سطاتم ، الأنماط الزمانية والمكانية للجريمة في محافظة صلاح الدين، رسالة ماجستير، كلية التربية، جامعة تكريت، ٢٠٠١.
- ٤- الحسانين، مختار محمد مختار، سكان مركز ميت غمر، جامعة المنصورة، كلية الآداب، رسالة ماجستير، ٢٠١١.
- ٥- الحسن، رعد ياسين محمد، تباين النمط العمراني وأثره في وقوع جريمة السرقة في مدينة البصرة، دراسة في جغرافية المدن، أطروحة دكتوراه، كلية الآداب، جامعة البصرة، ٢٠٠١.
- ٦- الحلفي، رياض محبسر حسين، خصائص نهر دجلة واستثماراته في محافظة ميسان، اطروحة دكتوراه، كلية الآداب، جامعة البصرة، ٢٠٠٣.
- ٧- الحميداي، هاشم خلف جاسم، التحليل المكاني لجريمتي السرقة والقتل في محافظة ذي قار، رسالة ماجستير، كلية الآداب، جامعة ذي قار، ٢٠١٤.
- ٨- خلاوي، قاسم مهاوي، الكفاءة الوظيفية لمدينة العمارة، اطروحة دكتوراه، جامعة البصرة، كلية الآداب، ١٩٩٨.
- ٩- الزياي، صلاح مهدي عريبي، استعمالات الارض لأغراض النقل في مدينة العمارة، رسالة ماجستير، كلية التربية، جامعة البصرة، ٢٠٠٩.
- ١٠- سلمان، خالد جواد، استعمالات الأرض في ناحية الزبيدية، رسالة ماجستير، جامعة بغداد، كلية التربية، ٢٠٠٥.
- ١١- الشهراني، عبد الرحمن محمد، الخصائص الاجتماعية لمرتكبي جريمة سرقة المحلات التجارية، أكاديمية نايف العربية للعلوم الأمنية، قسم العلوم الاجتماعية، رسالة ماجستير، الرياض، ٢٠٠٤.
- ١٢- عبد الله، علي ناصر، الاثار البيئية للملوثات الصناعية في محافظة ميسان، رسالة ماجستير، كلية التربية، جامعة البصرة، ٢٠٠٩.
- ١٣- العبيدي، محمد أحمد شهاب ذياب ، تحليل جغرافي لظاهرة الإجرام في مدينة الرمادي، رسالة ماجستير، كلية التربية للعلوم الانسانية، جامعة الانبار، ٢٠١١.
- ١٤- العيسى، أحمد فارس ، الأنماط الزمانية والمكانية لجريمتي السرقة والقتل في مدينة البصرة، أطروحة دكتوراه، كلية الآداب، جامعة البصرة، ١٩٩٦.

- ١٥- محمد، توفيق محمد، اهمية ودور الامن الحضري في الحد من الجريمة في المدن الفلسطينية، رسالة ماجستير، جامعة النجاح الوطنية، كلية الدراسات العليا، ٢٠٠٧.
- ١٦- محمد، رمضان محمد، تحليل جغرافي لمشاكل الانتاج الزراعي في محافظة ميسان، رسالة ماجستير، كلية الآداب، جامعة البصرة، ١٩٨٩.
- ١٧- محيا، ناصر متعب، العلاقة بين النمو السكاني والكثافة السكانية والجريمة، رسالة ماجستير، اكااديمية نايف العربية للعلوم الامنية، الرياض، ٢٠٠٣.
- ١٨- المنقوري، حامد طاهر بدوي محمد، الابعاد المكانية للجريمة بولاية جنوب كردفان، اطروحة دكتوراه، كلية الدراسات العليا، جامعة الخرطوم، ٢٠٠٨.
- ١٩- النجار، وسام، جريمة تعاطي المخدرات في محافظات غزة، دراسة في جغرافية السكان، رسالة ماجستير، الجامعة الاسلامية، كلية الآداب، غزة، ٢٠١٢.
- ثالثاً: الدوريات**
- ١- ابو كراع، رضا، الفقر والجريمة، ابحاث الندوة العلمية الثالثة، المركز العربي للدراسات الامنية والتدريب، الرياض، ١٩٨٦.
- ٢- الاصم، عبد الحافظ احمد، الجريمة في السودان، دراسة لبعض جوانبها المكانية، المركز العربي للدراسات الامنية والتدريب، الرياض، ١٩٩١.
- ٣- خيون، انصاف جعفر، الدوافع الاقتصادية والاجتماعية للجريمة الحضرية، مجلة مركز دراسات الكوفة، جامعة الكوفة، العدد ٤٣، ٢٠١٦.
- ٤- الدويكات، قاسم، خالد بن حمد الفيصل، تحليل نمط توزيع جرائم السرقة في مدينة حائل السعودية باستخدام نظم المعلومات الجغرافية، مجلة اتحاد الجامعات العربية للآداب، المجلد ٧، العدد ٣، الرياض، ٢٠١٠.
- ٥- الزيايدي، صلاح مهدي، التباين المكاني لجريمة السرقة في مدينة العمارة، بحث مقبول النشر، مجلة ص للبحوث والدراسات العلمية، بكتابتها المرقم ١٥٤ في تشرين الاول ٢٠١٥.
- ٦- سعد، كاظم شنته، التقييم النوعي والموسمي لمياه نهري دجلة والفرات في محافظتي ميسان وذي قار، بحث منشور، مجلة اوروك، العدد الاول، المجلد التاسع، ٢٠١٦.
- ٧- الشبول، ايمن، الانماط الجغرافية للجريمة، دراسة أنثروبولوجي لبعض الجرائم المرتكبة في الاردن، المجلة العربية للدراسات الامنية والتدريب، المجلد ٢٥، العدد ٥٠، الرياض، بدون سنة.
- ٨- العادلي، صبحي، صائب محمد ناظم، احكام سقوط عقوبة السرقة في الشريعة والقانون، مجلة جامعة كربلاء العلمية، المجلد السادس، العدد الثالث، ٢٠٠٨.
- ٩- عبد الله، نوري سعدون، العوامل الاجتماعية المؤثرة في ارتكاب الجريمة، مجلة جامعة الانبار للعلوم الانسانية، العدد الاول، ٢٠٠١.

- ١٠- العلوان، هدى عبد الصاحب، محددات البيئة الامنة للمجمعات السكنية عالية الكثافة لمراكز المدن، مجلة الهندسة، مجلد١٧، العدد ٣، ٢٠١١.
- ١١- العيسوي، فايز محمد، نمو سكان دولة الامارات العربية المتحدة في الفترة(١٩٧٥-٢٠٠٢) وابعاده الجغرافية، مجلة العلوم الانسانية والاجتماعية، الامارات، مجلد(٢١) ، العدد(١) ، ٢٠٠٥.
- ١٢- مطرود، احمد جاسم، سلوان فوزي عبد، البطالة وعلاقتها بارتفاع معدلات الجريمة، مجلة العلوم الانسانية، جامعة بابل، كلية التربية، المجلد الاول، العدد ١٠، ٢٠١٢.

#### رابعاً: النشرات الرسمية

- ١- وزارة التخطيط، الجهاز المركزي للإحصاء، تقديرات سكان العراق عام ٢٠١٦.
- ٢- وزارة التخطيط، الجهاز المركزي للإحصاء، مديرية إحصاء محافظة ميسان، ٢٠١٦، بيانات غير منشورة.
- ٣- وزارة التخطيط، الجهاز المركزي للإحصاء، مديرية إحصاء محافظة ميسان، ٢٠١٧، بيانات غير منشورة.
- ٤- وزارة التخطيط، الجهاز المركزي للإحصاء، المجموعة الإحصائية السنوية عام ٢٠٠٧.
- ٥- وزارة التخطيط، الجهاز المركزي للإحصاء، المجموعة الإحصائية السنوية عام ٢٠٠٩.
- ٦- وزارة التخطيط، الجهاز المركزي للإحصاء، نتائج التعداد السكاني لعام ١٩٧٧.
- ٧- وزارة التخطيط، الجهاز المركزي للإحصاء، نتائج التعداد السكاني لعام ١٩٨٧.
- ٨- وزارة التخطيط، الجهاز المركزي للإحصاء، نتائج التعداد السكاني لعام ١٩٩٧.
- ٩- وزارة التربية، المديرية عامة لتربية محافظة ميسان، قسم التخطيط التربوي، ٢٠١٧، بيانات غير منشورة.
- ١٠- وزارة الصحة، رئاسة صحة ميسان، قسم التخطيط والاحصاء، ٢٠١٧، بيانات غير منشورة.
- ١١- وزارة العدل، دائرة الاصلاح والسجون العراقية، قسم سجن العمارة، وحدة الاحصاء، ٢٠١٧.
- ١٢- وزارة العدل، رئاسة محكمة ميسان، الاحصاء، ٢٠١٧، بيانات غير منشورة.
- ١٣- وزارة النقل والمواصلات، الهيئة عامة للأنواء الجوية، قسم المناخ، ٢٠١٧، بيانات غير منشورة.

#### خامساً: المصادر الانكليزية

- 1- Edward L. and Bruce Sacerdote, Why Is There More Crime in Cities, the Journal of Political Economy, 1999.
- 2- Francisco J, and Chenier C, A Comparison of Large Urban, Small Urban and Rural Crime Statistics Canada, 2005.
- 3- Gould, E., & Mustard, D, Crime Rate and Local Labor Market Opportunities in the United State, 1979-1997, Review of Economics and Statistics, 2002.
- 4- Harries, K. D, The Geography of Crime and Justice, New York, Mc Graw-Hill Book Company, 1974.
- 5- Helen, G.D, and Kenneth, C.W, An Introduction to Population, The Guilford Press, A division of Guilford Publication ink, New York ,1995.
- 6- Jefferey, R, Crime Prevention through environmental design, Sage Publication, 1977.

- 7- Ramsey, Clark, Crime in America, Third Printing, Semen and Schuster, N.Y, 1970.
- 8- Robin M, Haynes, Crime Rates and City Size in America, Area, Vole 5, 1973.
- 9- Smith, T. L, Demography Principles and Methods, Alfred Publishing Com Ink, New York, 1976.



# الملاحق

الملاحق

الملحق (١)

الكثافة السكانية لمدينة العمارة بحسب الاحياء السكنية لعام ٢٠١٦

الكثافة السكانية شخص/ هكتار	المساحة/ هكتار (**)	عدد السكان	القطاع	الحي	الفئة (*)
١٢,٨	٦٦,٩	٨٥٧	الغربي	الشبانة	٩٠-١٢
٣٣,١	٥٠,٩	١٦٨٥	الغربي	القاهرة الثانية	
٣٤,٢	٢٣٩,٢	٨١٩٠	الشمالي	السجاد	
٤١,٠	٢٤١,١	٩٨٨٥	الشمالي	الجهاد	
٥٢,٥	٢٦٢	١٣٧٦١	الشمالي	الصادق	
٥٢,٦	٩٦,٨	٥٠٩٦	الشمالي	عتبة بن غزوان	
٦٣,١	١٨٩	١١٩٢٩	الشمالي	الغدِير	
٦٤,٥	١٩,٩	١٢٨٤	الغربي	دور الطابو	
٦٦,٣	٥٠,٤	٣٣٤٣	الشرقي	القادرية	
٧٣,٨	٥٩	٤٣٥٦	الشمالي	الربيع	
٨٧,٤	٣٥,٣	٣٠٨٦	الشرقي	دجلة	
٨٤,٧	٢٢٠,٤	١٨٦٧٤	الشمالي	الزهراء الاول والثاني	
٩٠,٩	٣,٣	٢٩٧	الشرقي	الجامعي	١٧٠-٩١
٩٥,٩	١٠٣,٧	٩٩٤٧	الشمالي	الجمعيات	
١١١,٨	١٠٠,٧	١١٢٥٦	الغربي	الباقر الاول والثاني	
١١٧,٣	٤٧,٢	٥٥٣٢	الغربي	العمارات الجديدة	
١٢١,٧	٧٧,٦	٩٤٤٧	الغربي	المعلمين القديم	
١٣١,١	٩٩,٨	١٣٠٨٣	الشمالي	المعلمين الجديد	
١٣٣,١	٨١,٨	١٠٨٨٥	الغربي	المنتظر الاول والثاني	
١٣٣,٥	١٠٦,٤	١٤٢٠٣	الشرقي	عواشه	
١٤٠,٦	٦٨,٧	٩٦٥٣	الغربي	النداء	
١٥٥,٢	٩٣	١٤٤٢٦	الغربي	الشهيدین	
١٦٠	٦٠,٩	٩٧٣٥	الغربي	١٥ شعبان	
١٦٢	٣٩	٦٣٢١	الشرقي	المحمودية	
١٦٤,٥	٧٠,٣	١١٥٦٧	الشمالي	مغربة	
١٦٧,١	٨١,٨	١٣٦٧٣	الغربي	الرسول الاول والثاني	
١٦٧,٧	٧١,٥	١١٩٨٥	الغربي	الامير الاول والثاني	

يتبع

## الملاحق

### تكملة الملحق (١)

الكثافة السكانية لمدينة العمارة بحسب الاحياء السكنية لعام ٢٠١٦

١٧٢,٣	٢٨	٤٨٢٨	الغربي	الخضراء	٢٥٠-١٧١
١٧٣,٧	٧٣,٩	١٢٨٣٨	الغربي	١٧ ربيع الاول	
١٨٠,٤	٢٩	٥٢٣٤	الشرقي	السرية والسراي	
١٨٧,٩	٨١,٧	١٥٣٤٨	الشرقي	الحسين الجديد	
١٩٦,٩	٤٦,١	٩٠٧٧	الشمالي	المرتضى	
٢٠٩	١١٢,٢	٢٣٤٤٥	الشرقي	الحسن العسكري	
٢٢٠,٤	٦٣,٣	١٣٩٥٦	الشمالي	الشهداء	
٢٢٤,٩	٦٢,٢	١٣٩٨٥	الشمالي	الكرامة	
٢٣٠,٩	١٩,٦	٤٥٣٢	الشرقي	اليرموك	
٢٤٥	٦٥,٨	١٦١١٩	الغربي	الوحدة الاسلامية	
٢٤٣,٢	٣٨,٤	٩٣٤٩	الغربي	الفاطمية	
٢٥٣,٣	٢٠,٦	٥٢٢١	الغربي	الاسكان	٣٣٠-٢٥١
٢٥٩,٩	٧٠	١٨١٩٧	الغربي	الرسالة	
٢٦٣,٦	٢٧,٥	٧٢٣٨	الشمالي	الموقع	
٢٧١,٤	١٩,٢	٥١٩٩	الغربي	القاهرة	
٢٧٣,٥	٦٨,٦	١٨٧٦٤	الشرقي	الحسين القديم	
٢٨٢	٣٠	٨٤٥٩	الغربي	الثورة	
٢٨٤,٩	٧٨,١	٢٢٢٥٦	الشرقي	الماجدية	
٢٩٣,٣	١٩,٩	٥٨٣٩	الغربي	الكرار	
٣٤٦,١	٨,٥	٢٩٣٤	الغربي	عمارات الاسكان	٤١٠-٣٣١
٣٤٩	٢٦,٨	١٠٥٤٩	الشمالي	الدبيسات	
٤٦١,٨	٢٥,٦	١١٨٢٢	الغربي	الكفاءات	٤٩٠-٤١١
٤٩٠,٦	٣٧,٩	١٨٥٨٩	الغربي	الهادي	٥٧٠-٤٩١
٤٩٤,٩	٣٤,٦	١٧٠٩٨	الشرقي	العامل	
١٣٨,٣	٣٧٢٣,٨	٥١٥٠٤١		المجموع	

المصدر: بالاعتماد على

وزارة التخطيط، الجهاز المركزي للإحصاء، مديرية إحصاء محافظة ميسان، تقديرات السكان لعام ٢٠١٦، بيانات غير منشورة.

الملاحق

الملحق (٢)

الفئات العمرية بحسب الجنس لمدينة العمارة لعام ٢٠١٦

الفئة العمرية	ذكور	نسبة الذكور	اناث	نسبة الاناث	المجموع
٤-٠	٤١٨٨٣	٨,١	٣٩٧٦٧	٧,٧	٨١٦٥٠
٩-٥	٣٥٩٩٠	٧,٠	٣٤١٠١	٦,٦	٧٠٠٩١
١٤-١٠	٣٠٧٧١	٦,٠	٢٩٧٧٣	٥,٨	٦٠٥٤٤
١٥ - ١٩	٢٧٨٥٢	٥,٤	٢٦٨٦٤	٥,٢	٥٤٧٦١
٢٠ - ٢٤	٢٤٢٦٢	٤,٧	٢٣٤٠٨	٤,٥	٤٧٦٧٠
٢٥ - ٢٩	٢٠٨٦١	٤,١	٢٠٢٦٢	٣,٩	٤١١٢٣
٣٠ - ٣٤	١٧٦٤٣	٣,٤	١٧٣٢٢	٣,٤	٣٤٩٦٥
٣٥- ٣٩	١٤٥٣٩	٢,٨	١٤٤٧٥	٢,٨	٢٩٠١٤
٤٠ - ٤٤	١١٣٧٠	٢,٢	١١٦٤٢	٢,٣	٢٣٠١٢
٤٥ - ٤٩	٩٩٥٢	١,٩	٩٢٨١	١,٨	١٩٢٣٣
٥٠ - ٥٤	٧٧٠١	١,٥	٨٠٢٧	١,٦	١٥٧٢٨
٥٥ - ٥٩	٥٩٥٣	١,٢	٦٢٤٦	١,٢	١٢١٩٩
٦٠ - ٦٤	٤٤١٢	٠,٩	٤٦٠٦	٠,٩	٩٠١٨
٦٥ - ٦٩	٣١٠٠	٠,٦	٣٣٥٧	٠,٧	٦٤٥٧
٧٠- ٧٤	١٩٥٤	٠,٤	٢٢٧١	٠,٤	٤٢٢٥
٧٥ - ٧٩	١١٣٠	٠,٢	١٤٣١	٠,٣	٢٥٦١
+٨٠	١٢١٤	٠,٢	١٦٢١	٠,٣	٢٨٣٥
المجموع	٢٦٠٥٨٧	٥٠,٦	٢٥٤٤٥٤	٤٩,٤	٥١٥٠٤١
نسبة النوع		١٠٢,٤			

المصدر: بالاعتماد على وزارة التخطيط، الجهاز المركزي للإحصاء، مديرية إحصاء محافظة ميسان، تقديرات السكان لعام ٢٠١٦، بيانات غير منشورة.

## الملاحق

### الملحق (٣)

عدد جرائم السرقة في مدينة العمارة بحسب اشهر السنة ومعدل درجات الحرارة للمدة ٢٠٠٦ - ٢٠١٦

معدل درجة الحرارة	النسبة %	المجموع	السنة											الشهر
			٢٠١٦	٢٠١٥	٢٠١٤	٢٠١٣	٢٠١٢	٢٠١١	٢٠١٠	٢٠٠٩	٢٠٠٨	٢٠٠٧	٢٠٠٦	
١١,٤	١٦,٩	١١٦	١٣	٧	١٠	٨	٦	٩	٩	١١	١٥	١٣	١٥	كانون الثاني
١٤,٥	١٧,٠	١١٧	١١	٧	١٢	٩	٧	٩	١٢	١٣	١٤	١١	١٢	شباط
١٩,١	١٦,٢	١١١	١١	٦	١٠	١١	٧	١٠	١١	١٤	١٢	١١	٨	آذار
٢٥,١	٩,٨	٦٧	٨	٤	٨	٥	٣	٥	٤	٧	١٠	٩	٤	نيسان
٣٢,٧	٥,٤	٣٧	٤	١	٥	٦	٢	٤	٢	٣	٣	٣	٤	مايس
٣٦,٩	٤,٩	٣٤	٤	١	٦	٥	٢	٢	٢	١	٥	٤	٢	حزيران
٣٨,٧	٣,٥	٢٤	٤	١	٣	١	٣	٣	٢	٢	١	١	٣	تموز
٣٨	٣,٣	٢٣	٢	٢	٢	١	١	٢	٣	١	٣	٣	٣	آب
٣٤,١	٣,٥	٢٤	٤	٢	١	٣	٤	٢	٣	١	١	٢	١	أيلول
٢٧,٧	٤,٨	٣٣	١	٥	٤	٣	٥	١	٢	٥	٢	٢	٣	تشرين الأول
١٨,٦	٦,٦	٤٥	٣	٦	٢	٤	٤	٤	٢	٤	٤	٨	٤	تشرين الثاني
١٣,٣	٨,٢	٥٦	٦	٨	٤	٦	٧	٤	٤	٦	٥	٣	٣	كانون الأول
-	١٠٠	٦٨٧	٧١	٥٠	٦٧	٦٢	٥١	٥٥	٥٦	٦٨	٧٥	٧٠	٦٢	المجموع

المصدر: بالاعتماد على

جمهورية العراق، وزارة العدل، رئاسة محكمة ميسان، الاحصاء، ٢٠١٧، بيانات غير منشورة .

جمهورية العراق، الهيئة العامة للأنواء الجوية العراقية، قسم المناخ، بيانات غير منشورة، بغداد.

## الملاحق

### الملحق (٤)

التوزيع الجغرافي لجريمة السرقة بحسب أنواعها في مدينة العمارة للمدة ٢٠٠٦-٢٠١٦

السنة	سرقة المنازل	النسبة	سرقة سيارات	النسبة	سرقة أشخاص	النسبة	سرقة محلات	النسبة	سرقة دوائر	النسبة
٢٠٠٦	٣٣	٩,٧	١٨	٩,٨	٥	٥,٣	٤	٦,٦	٢	٢٢,٢
٢٠٠٧	٣١	٩,١	٢٧	١٤,٧	٩	٩,٦	٢	٣,٣	١	١١,١
٢٠٠٨	٣٣	٩,٧	٢١	١١,٤	١٥	١٦,٠	٥	٨,٢	١	١١,١
٢٠٠٩	٣٦	١٠,٦	١٧	٩,٢	٨	٨,٥	٧	١١,٥	٠	٠,٠
٢٠١٠	٣٠	٨,٨	١١	٦,٠	٨	٨,٥	٦	٩,٨	١	١١,١
٢٠١١	٣١	٩,١	٦	٣,٣	٦	٦,٤	١١	١٨,٠	١	١١,١
٢٠١٢	٢٦	٧,٧	١٣	٧,١	٤	٤,٣	٧	١١,٥	١	١١,١
٢٠١٣	٣١	٩,١	٢٣	١٢,٥	٥	٥,٣	٢	٣,٣	١	١١,١
٢٠١٤	٣٥	١٠,٣	١٦	٨,٧	١١	١١,٧	٤	٦,٦	١	١١,١
٢٠١٥	٢٣	٦,٨	١٦	٨,٧	٥	٥,٣	٦	٩,٨	٠	٠,٠
٢٠١٦	٣٠	٨,٨	١٦	٨,٧	١٨	١٩,١	٧	١١,٥	٠	٠,٠
المجموع	٣٣٩	١٠٠,٠	١٨٤	١٠٠,٠	٩٤	١٠٠,٠	٦١	١٠٠,٠	٩	١٠٠,٠

المصدر: بالاعتماد على: جمهورية العراق، وزارة العدل، رئاسة محكمة ميسان، الاحصاء، ٢٠١٧، بيانات غير منشورة .

## الملاحق

### الملحق (٥)

التوزيع الجغرافي لجريمة السرقة بحسب المادة المسروقة في مدينة العمارة للمدة ٢٠١٦-٢٠٠٦

السنة	اموال	النسبة %	سيارات	النسبة %	حلي	النسبة %	سلاح	النسبة %	أجهزة	النسبة %	أثاث	النسبة %	درجات	النسبة %	حيوانات	النسبة %	مواد بناء	النسبة %
٢٠٠٦	١٩	٧,٤	١٩	١٠,٣	١٧	١٥,٩	٤	٩,٨	٣	٧,٧	٠	٠,٠	٠	٠,٠	٠	٠,٠	٠	٠,٠
٢٠٠٧	٢٧	١٠,٥	١٨	٩,٨	١١	١٠,٣	٢	٤,٩	٠	٠,٠	٠	٠,٠	٥	٣٨,٤	٥	٥٥,٦	٢	٢٨,٦
٢٠٠٨	٢٩	١١,٣	٢٢	١١,٩	٧	٦,٥	٥	١٢,٢	٣	٧,٧	٦	٢,٠	١	٧,٧	١	١١,١	١	١٤,٣
٢٠٠٩	٢٥	٩,٧	٢٠	١٠,٩	١٦	١٥,٠	١	٢,٤	٥	١٢,٨	٠	٠,٠	١	٧,٧	٠	٠,٠	٠	٠,٠
٢٠١٠	٢٣	٨,٩	١٣	٧,١	٥	٤,٧	٤	٩,٨	٦	١٥,٤	٥	١٦,٧	٠	٠,٠	٠	٠,٠	٠	٠,٠
٢٠١١	٢٧	١٠,٥	٧	٣,٨	٧	٦,٥	٣	٧,٣	١٠	٢٥,٦	١	٣,٣	٠	٠,٠	٠	٠,٠	٠	٠,٠
٢٠١٢	٢٦	١٠,١	١٣	٧,١	٥	٤,٧	٠	٠,٠	٠	٠,٠	٦	٢,٠	١	٧,٧	٠	٠,٠	٠	٠,٠
٢٠١٣	١٥	٥,٨	٢٥	١٣,٦	٥	٤,٧	٨	١٩,٥	٤	١٠,٣	٣	١,٠	١	٧,٧	١	١١,١	٠	٠,٠
٢٠١٤	٢٣	٨,٩	٢٠	١٠,٩	٥	٤,٧	٨	١٩,٥	٦	١٥,٤	٣	١,٠	١	٧,٧	٠	٠,٠	١	١٤,٣
٢٠١٥	١٧	٦,٦	١٣	٧,١	١١	١٠,٣	١	٢,٤	١	٢,٦	٢	٦,٧	٢	١٥,٤	١	١١,١	٢	٢٨,٦
٢٠١٦	٢٦	١٠,١	١٤	٧,٦	١٨	١٦,٨	٥	١٢,٢	١	٢,٦	٤	١٣,٣	١	٧,٧	١	١١,١	١	١٤,٣
المجموع	٢٥٧	١٠٠	١٨٤	١٠٠	١٠٧	١٠٠	٤١	١٠٠	٣٩	١٠٠	٣٠	١٠٠	١٣	١٠٠	٩	١٠٠	٧	١٠٠

المصدر: بالاعتماد على: جمهورية العراق، وزارة العدل، رئاسة محكمة ميسان، الاحصاء، ٢٠١٧، بيانات غير منشورة .

## الملاحق

### الملحق (٦)

التوزيع الجغرافي لجرائم القتل في مدينة العمارة حسب اشهر السنة للمدة ٢٠٠٦ - ٢٠١٦

معدل درجة الحرارة	النسبة %	المجموع	السنة											الشهر
			٢٠١٦	٢٠١٥	٢٠١٤	٢٠١٣	٢٠١٢	٢٠١١	٢٠١٠	٢٠٠٩	٢٠٠٨	٢٠٠٧	٢٠٠٦	
١١,٤	٥,٠	٣١	٤	٥	٣	٣	٢	٢	١	٢	٣	٣	٣	كانون الثاني
١٤,٥	٥,٣	٣٣	٤	٣	٢	٣	٢	٢	١	٢	٢	٦	٦	شباط
١٩,١	٤,٤	٢٧	٢	٥	٣	١	٢	٣	٣	٢	٢	٣	١	آذار
٢٥,١	٥,٧	٣٥	٢	٢	٢	٤	٥	٣	٢	٣	٢	٣	٧	نيسان
٣٢,٧	٨,٣	٥١	٨	٤	٣	٤	٣	٣	٣	٧	٣	٦	٧	مايس
٣٦,٩	١٠,٩	٦٧	٨	٨	٥	٦	٣	٨	٦	٧	٥	٧	٤	حزيران
٣٨,٧	١٧,٨	١١٠	١٥	١١	١١	٧	٤	١١	٧	١٣	٦	١٤	١١	تموز
٣٨,٠	١٥,١	٩٣	١١	١٤	١٢	٥	٦	٢	٥	٥	١٠	٨	١٥	آب
٣٤,١	١٠,٧	٦٦	١٢	٦	٦	٤	٤	٣	٦	٣	٩	٦	٧	أيلول
٢٧,٧	٦,٦	٤١	٤	٦	٥	٣	٤	١	٥	٣	٢	٣	٥	تشرين الأول
١٨,٦	٥,٥	٣٤	٥	٦	٤	٤	٤	١	٣	١	٢	٢	٢	تشرين الثاني
١٣,٣	٤,٧	٢٩	٣	٢	٥	٥	٣	٣	٣	١	١	١	٢	كانون الأول
-	١٠٠	٦١٧	٧٨	٧٢	٦١	٤٩	٤٢	٤٢	٤٥	٤٩	٤٧	٦٢	٧٠	المجموع

المصدر: بالاعتماد على: جمهورية العراق، وزارة العدل، رئاسة محكمة ميسان، الاحصاء، ٢٠١٧، بيانات غير منشورة



## الملاحق

### الملحق (٧)

التوزيع الجغرافي لجريمة القتل بحسب أنواعها في مدينة العمارة للمدة ٢٠٠٦-٢٠١٦

السنة	القتل عمد	النسبة	القتل الخطأ	النسبة	القتل بحوادث المرور	النسبة
٢٠٠٦	٣٣	٩,٥	١٦	١٤,٥	٢١	١٣,١
٢٠٠٧	٤٤	١٢,٧	٧	٦,٤	١١	٦,٩
٢٠٠٨	٢٧	٧,٨	١٣	١١,٨	٧	٤,٤
٢٠٠٩	٢٨	٨,١	١٢	١٠,٩	٩	٥,٦
٢٠١٠	٢٧	٧,٨	٧	٦,٤	١١	٦,٩
٢٠١١	٣٢	٩,٢	٤	٣,٦	٦	٣,٨
٢٠١٢	٢١	٦,١	٩	٨,٢	١٢	٧,٥
٢٠١٣	١٨	٥,٢	١٣	١١,٨	١٨	١١,٣
٢٠١٤	٣٢	٩,٢	٧	٦,٤	٢٢	١٣,٨
٢٠١٥	٣٣	٩,٥	١٤	١٢,٧	٢٥	١٥,٦
٢٠١٦	٥٢	١٥,٠	٨	٧,٣	١٨	١١,٣
المجموع	٣٤٧	١٠٠,٠	١١٠	١٠٠,٠	١٦٠	١٠٠,٠

المصدر: بالاعتماد على جمهورية العراق، وزارة العدل، رئاسة محكمة ميسان، الاحصاء، ٢٠١٧، بيانات غير منشورة.

الملاحق

الملحق (٨)

التوزيع الجغرافي لجريمة القتل بحسب أداة الجريمة في مدينة العمارة للمدة ٢٠٠٦-٢٠١٦

السنة	سلاح ناري	النسبة	أداة جارحة	النسبة	حادث سيارة	النسبة	أخرى	النسبة
٢٠٠٦	٢٠	٩,٢	٢١	١١,٣	٢١	١٣,٠	٨	١٥,٧
٢٠٠٧	٢٣	١٠,٦	٢٥	١٣,٤	١١	٦,٨	٣	٥,٩
٢٠٠٨	٢١	٩,٦	١٧	٩,١	٧	٤,٣	٢	٣,٩
٢٠٠٩	٢٦	١١,٩	١١	٥,٩	٨	٤,٩	٤	٧,٨
٢٠١٠	٢٤	١١,٠	٥	٢,٧	١١	٦,٨	٥	٩,٨
٢٠١١	١٧	٧,٨	١٥	٨,١	٧	٤,٣	٣	٥,٩
٢٠١٢	١٤	٦,٤	١١	٥,٩	١٢	٧,٤	٥	٩,٨
٢٠١٣	١٤	٦,٤	١٣	٧,٠	١٨	١١,١	٤	٧,٨
٢٠١٤	١٦	٧,٣	٢٠	١٠,٨	٢٢	١٣,٦	٣	٥,٩
٢٠١٥	٢٣	١٠,٦	١٩	١٠,٢	٢٥	١٥,٤	٥	٩,٨
٢٠١٦	٢٠	٩,٢	٢٩	١٥,٦	٢٠	١٢,٣	٩	١٧,٦
المجموع	٢١٨	١٠٠,٠	١٨٦	١٠٠,٠	١٦٢	١٠٠,٠	٥١	١٠٠,٠

المصدر: بالاعتماد على جمهورية العراق، وزارة العدل، رئاسة محكمة ميسان، الاحصاء، ٢٠١٧، بيانات غير منشورة .

## الملاحق

### الملحق (٩)

التوزيع الجغرافي لجريمة السرقة بحسب احياء القطاع الغربي في مدينة العمارة للمدة ٢٠١٦-٢٠٠٦

المرتبنة	الحي	عدد الجرائم	النسبة إلى القطاع	النسبة إلى المدينة
١	١٧ ربيع الأول	٢٦	٧,١	٣,٨
٢	١٥ شعبان	٢٥	٦,٨	٣,٦
٣	المعلمين القديم	٢٢	٦,٠	٣,٢
٤	النداء	٢١	٥,٧	٣,١
٥	الشبانة	٢٠	٥,٥	٢,٩
٥	الإسكان	٢٠	٥,٥	٢,٩
٦	الرسول الأول والثاني	١٩	٥,٢	٢,٨
٦	الكفاءات	١٩	٥,٢	٢,٨
٧	الرسالة	١٨	٤,٩	٢,٦
٧	القاهرة	١٨	٤,٩	٢,٦
٨	الثورة	١٧	٤,٦	٢,٥
٨	الباقر الأول والثاني	١٧	٤,٦	٢,٥
٨	الأمير الأول والثاني	١٧	٢,٦	٢,٥
٩	الهادي	١٦	٤,٤	٢,٣
٩	المنتظر الأول والثاني	١٦	٤,٤	٢,٣
١٠	الوحدة الإسلامية	١٥	٤,١	٢,٢
١١	العمارات الجديدة	١٤	٣,٨	٢,٠
١٢	عمارات الإسكان	١٣	٣,٦	١,٩
١٣	الخضراء	١٢	٣,٣	١,٧
١٤	الفاطمية	٧	١,٩	١,٠
١٤	القاهرة الثانية	٧	١,٩	١,٠
١٥	الكرار	٤	١,١	٠,٦
١٦	الشهيدين	٢	٠,٥	٠,٣
١٧	دور الطابو	١	٠,٣	٠,١
	المجموع	٣٦٦	١٠٠	٥٣,٣

المصدر: بالاعتماد على: جمهورية العراق، وزارة العدل، رئاسة محكمة ميسان، الاحصاء، ٢٠١٧، بيانات غير منشورة .

الملاحق

الملحق (١٠)

التوزيع الجغرافي لجريمة السرقة بحسب احياء القطاع الشرقي في مدينة العمارة للمدة ٢٠٠٦-٢٠١٦

المرتبة	الحي	مجموع الجرائم	النسبة إلى القطاع %	النسبة إلى المدينة %
١	العامل	٢٥	١٤,٩	٣,٦
١	الحسن العسكري	٢٥	١٤,٩	٣,٦
٢	عواشه	٢٤	١٤,٣	٣,٥
٣	الماجدية	١٩	١١,٣	٢,٨
٤	الحسين القديم	١٦	٩,٥	٢,٣
٥	السرية والسراي	١٤	٨,٣	٢,٠
٥	اليرموك	١٤	٨,٣	٢,٠
٦	القادرية	١٣	٧,٧	١,٩
٧	الحسين الجديد	١٢	٧,١	١,٧
٨	المحمودية	٦	٣,٦	٠,٩
٩	دجلة	٠	٠,٠	٠
٩	الجامعي	٠	٠,٠	٠
	المجموع	١٦٨	١٠٠	٢٤,٥

المصدر: بالاعتماد على: جمهورية العراق، وزارة العدل، رئاسة محكمة ميسان، الاحصاء، ٢٠١٧، بيانات غير منشورة.

## الملاحق

### الملحق (١١)

التوزيع الجغرافي لجريمة السرقة في القطاع الشمالي لمدينة العمارة للمدة ٢٠٠٦-٢٠١٦

المرتبة	الحي	المجموع	النسبة إلى القطاع	النسبة إلى المدينة
١	المعلمين الجديد	١٨	١١,٨	٢,٦
٢	الصادق	١٦	١٠,٥	٢,٣
٣	مغربه	١٤	٩,٢	٢,٠
٤	الجهاد	١٣	٨,٥	١,٩
٤	السجاد	١٣	٨,٥	١,٩
٤	الدبيسات	١٣	٨,٥	١,٩
٥	الربيع	١٢	٧,٨	١,٧
٦	الكرامة	١١	٧,٢	١,٦
٧	الزهراء الاول والثاني	١٠	٦,٥	١,٥
٧	الجمعيات	١٠	٦,٥	١,٥
٨	الموقع	٩	٥,٩	١,٣
٩	الغدير	٨	٥,٢	١,٢
١٠	عتبة بن غزوان	٣	٢,٠	٠,٤
١٠	المرتضى	٣	٢,٠	٠,٤
١١	الشهداء	٠	٠,٠	٠,٠
	المجموع	١٥٣	١٠٠	٢٢,٣

المصدر: بالاعتماد على: جمهورية العراق، وزارة العدل، رئاسة محكمة ميسان، الاحصاء، ٢٠١٧، بيانات غير منشورة .

## الملاحق

### الملحق (١٢)

التوزيع الجغرافي لجريمة سرقة المنازل في القطاع الغربي من مدينة العمارة للمدة ٢٠٠٦-٢٠١٦

المرتبة	الحي	عدد الجرائم	النسبة %
١	١٥ شعبان	١٥	٩,٥
٢	النداء	١٤	٨,٩
٣	الرسالة	١٢	٧,٦
٣	الثورة	١٢	٧,٦
٣	الهادي	١٢	٧,٦
٤	المعلمين القديم	١١	٧,٠
٤	الشبانة	١١	٧,٠
٥	الاسكان	١٠	٦,٣
٦	الكفاءات	٩	٥,٧
٧	١٧ ربيع الاول	٧	٤,٤
٨	الامير الاول والثاني	٦	٣,٨
٨	المنتظر الاول والثاني	٦	٣,٨
٨	الوحدة الاسلامية	٦	٣,٨
٩	الرسول الاول والثاني	٥	٣,٢
٩	القاهرة	٥	٣,٢
١٠	القاهرة الثانية	٤	٢,٥
١١	الفاطمية	٣	١,٩
١٢	الباقر الاول والثاني	٢	١,٣
١٢	العمارات الجديدة	٢	١,٣
١٢	الخضراء	٢	١,٣
١٢	الشهيدين	٢	١,٣
١٣	عمارات الاسكان	١	٠,٦
١٣	الطابو	١	٠,٦
١٤	الكرار	٠	٠,٠
	المجموع	١٥٨	١٠٠,٠

المصدر: بالاعتماد على: جمهورية العراق، وزارة العدل، رئاسة محكمة ميسان، الاحصاء، ٢٠١٧، بيانات غير منشورة .

## الملاحق

### الملحق (١٣)

التوزيع الجغرافي لجريمة سرقة المنازل في القطاع الشرقي من مدينة العمارة للمدة ٢٠٠٦-٢٠١٦

المرتبة	الحي	عدد الجرائم	النسبة %
١	الماجدية	١٧	١٨,١
٢	عواشه	١٥	١٦,٠
٣	العامل	١٣	١٣,٨
٤	الحسن العسكري	١٢	١٢,٨
٤	الحسين القديم	١٢	١٢,٨
٥	القادرية	٨	٨,٥
٥	الحسين الجديد	٨	٨,٥
٦	اليرموك	٥	٥,٣
٧	المحمودية	٣	٣,٢
٨	السرية والسراي	١	١,١
٩	دجلة	٠	٠,٠
٩	الجامعي	٠	٠,٠
	المجموع	٩٤	١٠٠,٠

المصدر: بالاعتماد على: جمهورية العراق، وزارة العدل، رئاسة محكمة ميسان، الاحصاء، ٢٠١٧، بيانات غير منشورة .

## الملاحق

### الملحق (١٤)

التوزيع الجغرافي لجريمة سرقة المنازل في القطاع الشمالي من مدينة العمارة للمدة ٢٠٠٦-٢٠١٦

المرتبة	الحي	عدد الجرائم	النسبة %
١	الدبيسات	١٠	١١,٥
٢	المعلمين الجديد	٩	١٠,٣
٢	الصادق	٩	١٠,٣
٢	مغربة	٩	١٠,٣
٣	الزهراء ١ و ٢	٨	٩,٢
٤	الجهاد	٧	٨,٠
٤	الربيع	٧	٨,٠
٤	الكرامة	٧	٨,٠
٥	الجمعيات	٥	٥,٧
٦	السجاد	٤	٤,٦
٦	الموقع	٤	٤,٦
٦	الغدير	٤	٤,٦
٧	عتبة بن غزوان	٢	٢,٣
٧	المرتضى	٢	٢,٣
٨	الشهداء	٠	٠,٠
	المجموع	٨٧	١٠٠,٠

المصدر: بالاعتماد على جمهورية العراق، وزارة العدل، رئاسة محكمة ميسان، الاحصاء، ٢٠١٧، بيانات غير منشورة.



الملاحق

الملحق (١٥)

التوزيع الجغرافي لجريمة سرقة السيارات في القطاع الغربي من مدينة العمارة للمدة ٢٠٠٦-٢٠١٦

المرتبة	الحي	عدد الجرائم	النسبة %	المرتبة	الحي	عدد الجرائم	النسبة %
١	١٧ ربيع الاول	٩	٨,٩	٦	الاسكان	٤	٤,٠
٢	المعلمين القديم	٨	٧,٩	٦	الوحدة الاسلامية	٤	٤,٠
٢	الباقر ١ و٢	٨	٧,٩	٦	عمارات الاسكان	٤	٤,٠
٣	الرسول ١ و٢	٧	٦,٩	٧	الفاطمية	٣	٣,٠
٣	العمارات الجديدة	٧	٦,٩	٨	النداء	٢	٢,٠
٤	الامير ١ و٢	٦	٥,٩	٨	الرسالة	٢	٢,٠
٤	الخضراء	٦	٥,٩	٨	الثورة	٢	٢,٠
٥	١٥ شعبان	٥	٥,٠	٨	القاهرة الثانية	٢	٢,٠
٥	الشبانة	٥	٥,٠	٨	الكرار	٢	٢,٠
٥	الكفاءات	٥	٥,٠	٩	الهادي	٠	٠,٠
٥	القاهرة	٥	٥,٠	٩	الشهيديين	٠	٠,٠
٥	المنتظر ١ و٢	٥	٥,٠	٩	الطابو	٠	٠,٠
المجموع							
		١٠١	١٠٠,٠			١٠١	١٠٠,٠

المصدر: بالاعتماد على جمهورية العراق، وزارة العدل، رئاسة محكمة ميسان، الاحصاء، ٢٠١٧، بيانات غير منشورة

الملحق (١٦)

التوزيع الجغرافي لجريمة سرقة السيارات في القطاع الشرقي من مدينة العمارة للمدة ٢٠٠٦-٢٠١٦

المرتبة	الحي	عدد الجرائم	النسبة %
١	السرية والسراي	٩	٢٠,٥
٢	الحسن العسكري	٧	١٥,٩
٢	العامل	٧	١٥,٩
٣	عواشه	٦	١٣,٦
٤	اليرموك	٥	١١,٤
٥	الحسين الجديد	٤	٩,١
٦	القادرية	٣	٦,٨
٧	الحسين القديم	٢	٤,٥
٨	الماجدية	١	٢,٣
٩	المحمودية	٠	٠,٠
٩	دجلة	٠	٠,٠
٩	الجامعي	٠	٠,٠
	المجموع	٤٤	١٠٠,٠

المصدر: بالاعتماد على: جمهورية العراق، وزارة العدل، رئاسة محكمة ميسان، الاحصاء، ٢٠١٧، بيانات غير منشورة .

## الملاحق

### الملحق (١٧)

التوزيع الجغرافي لجريمة سرقة السيارات في القطاع الشمالي من مدينة العمارة للمدة ٢٠٠٦-٢٠١٦

المرتبّة	الحي	عدد الجرائم	النسبة %
١	حي المعلمين الجديد	٥	١٢,٨
١	حي مغربة	٥	١٢,٨
١	حي السجاد	٥	١٢,٨
٢	حي الصادق	٤	١٠,٣
٣	حي الجهاد	٣	٧,٧
٣	حي الجمعيات	٣	٧,٧
٣	حي الموقع	٣	٧,٧
٣	حي الغدير	٣	٧,٧
٤	حي الربيع	٢	٥,١
٤	حي الكرامة	٢	٥,١
٤	الزهراء الاول والثاني	٢	٥,١
٥	حي عتبة بن غزوان	١	٢,٦
٥	حي الدبيسات	١	٢,٦
٦	حي المرتضى	٠	٠,٠
٦	حي الشهداء	٠	٠,٠
	المجموع	٣٩	١٠٠,٠

المصدر: بالاعتماد على: جمهورية العراق، وزارة العدل، رئاسة محكمة ميسان، الاحصاء، ٢٠١٧، بيانات غير منشورة .

## الملاحق

### الملحق (١٨)

التوزيع الجغرافي لجريمة سرقة الاشخاص في القطاع الغربي من مدينة العمارة للمدة ٢٠٠٦-٢٠١٦

المرتبة	الحي	عدد الجرائم	النسبة %	المرتبة	الحي	عدد الجرائم	النسبة %
١	الرسول او ٢	٧	١١,١	٦	المعلمين القديم	٢	٣,٢
٢	عمارات الاسكان	٦	٩,٥	٦	النداء	٢	٣,٢
٣	الكفاءات	٥	٧,٩	٦	الشبانة	٢	٣,٢
٣	الباقر او ٢	٥	٧,٩	٦	الوحدة الاسلامية	٢	٣,٢
٤	١٧ ربيع الاول	٤	٦,٣	٧	الرسالة	١	١,٦
٤	القاهرة	٤	٦,٣	٧	الثورة	١	١,٦
٤	الامير او ٢	٤	٦,٣	٧	الفاطمية	١	١,٦
٤	العمارات الجديدة	٤	٦,٣	٧	الكرار	١	١,٦
٥	١٥ شعبان	٣	٤,٨	٨	الهادي	٠	٠,٠
٥	الاسكان	٣	٤,٨	٨	القاهرة الثانية	٠	٠,٠
٥	المنتظر او ٢	٣	٤,٨	٨	الشهيدين	٠	٠,٠
٥	الخضراء	٣	٤,٨	٨	الطابو	٠	٠,٠
المجموع		٦٣	١٠٠,٠				

المصدر: بالاعتماد على: جمهورية العراق، وزارة العدل، رئاسة محكمة ميسان، الاحصاء، ٢٠١٧، بيانات غير منشورة .

## الملاحق

### الملحق (١٩)

التوزيع الجغرافي لجريمة سرقة الاشخاص في القطاع الشرقي من مدينة العمارة للمدة ٢٠٠٦-٢٠١٦

المرتبة	الحي	عدد الجرائم	النسبة %
١	الحسن العسكري	٣	١٧,٦
١	السرية والسراي	٣	١٧,٦
١	اليرموك	٣	١٧,٦
١	المحمودية	٣	١٧,٦
٢	الحسين القديم	٢	١١,٨
٣	عواشه	١	٥,٩
٣	الماجدية	١	٥,٩
٣	القادرية	١	٥,٩
٤	العامل	٠	٠,٠
٤	الحسين الجديد	٠	٠,٠
٤	دجلة	٠	٠,٠
٤	الجامعي	٠	٠,٠
	المجموع	١٧	١٠٠,٠

المصدر: بالاعتماد على: جمهورية العراق، وزارة العدل، رئاسة محكمة ميسان، الاحصاء، ٢٠١٧، بيانات غير منشورة .

## الملاحق

### الملحق (٢٠)

التوزيع الجغرافي لجريمة سرقة الاشخاص في القطاع الشمالي من مدينة العمارة للمدة ٢٠٠٦-٢٠١٦

المرتبة	الحي	عدد الجرائم	النسبة %
١	المعلمين الجديد	٣	٢١,٤
١	السجاد	٣	٢١,٤
٢	الربيع	٢	١٤,٣
٢	الكرامة	٢	١٤,٣
٢	الدبيسات	٢	١٤,٣
٣	الجهاد	١	٧,١
٣	الموقع	١	٧,١
٤	الصادق	٠	٠,٠
٤	مغربة	٠	٠,٠
٤	الزهراء الاول والثاني	٠	٠,٠
٤	الجمعيات	٠	٠,٠
٤	الغدير	٠	٠,٠
٤	عتبة بن غزوان	٠	٠,٠
٤	المرتضى	٠	٠,٠
٤	الشهداء	٠	٠,٠
	المجموع	١٤	١٠٠,٠

المصدر: بالاعتماد على: جمهورية العراق، وزارة العدل، رئاسة محكمة ميسان، الاحصاء، ٢٠١٧، بيانات غير منشورة .

الملاحق

الملحق (٢١)

التوزيع الجغرافي لجريمة سرقة المحال التجارية في القطاع الغربي من مدينة العمارة للمدة ٢٠٠٦-٢٠١٦

المرتبة	الحي	عدد الجرائم	النسبة %	المرتبة	الحي	عدد الجرائم	النسبة %
١	١٧ ربيع الاول	٥	١٢,٨	٥	الشبانة	١	٢,٦
٢	القاهرة	٤	١٠,٣	٥	الاسكان	١	٢,٦
٢	الهادي	٤	١٠,٣	٥	الامير او ٢	١	٢,٦
٣	النداء	٣	٧,٧	٥	العمارات الجديدة	١	٢,٦
٣	الرسالة	٣	٧,٧	٥	الخضراء	١	٢,٦
٤	١٥ شعبان	٢	٥,١	٥	القاهرة الثانية	١	٢,٦
٤	الثورة	٢	٥,١	٥	الكرار	١	٢,٦
٤	الباقر او ٢	٢	٥,١	٦	الرسول او ٢	٠	٠,٠
٤	المنتظر او ٢	٢	٥,١	٦	الكفاءات	٠	٠,٠
٤	الوحدة الاسلامية	٢	٥,١	٦	الفاطمية	٠	٠,٠
٤	عمارات الاسكان	٢	٥,١	٦	الشهيديين	٠	٠,٠
٥	المعلمين القديم	١	٢,٦	٦	الطابو	٠	٠,٠
المجموع		٣٩	١٠٠,٠				

المصدر: بالاعتماد على: جمهورية العراق، وزارة العدل، رئاسة محكمة ميسان، الاحصاء، ٢٠١٧، بيانات غير منشورة .

الملحق (٢٢)

التوزيع الجغرافي لجريمة سرقة المحال التجارية في القطاع الشرقي من مدينة العمارة للمدة ٢٠٠٦-٢٠١٦

المرتبة	الحي	عدد الجرائم	النسبة %
١	العامل	٤	٤٤,٤
٢	الحسن العسكري	٣	٣٣,٣
٣	عواشه	١	١١,١
٣	السرية والسراي	١	١١,١
٤	الماجدية	٠	٠
٤	الحسين القديم	٠	٠
٤	اليرموك	٠	٠
٤	القادرية	٠	٠
٤	الحسين الجديد	٠	٠
٤	المحمودية	٠	٠
٤	دجلة	٠	٠
٤	الجامعي	٠	٠
	المجموع	٩	١٠٠

المصدر: بالاعتماد على: جمهورية العراق، وزارة العدل، رئاسة محكمة ميسان، الاحصاء، ٢٠١٧، بيانات غير منشورة .



الملحق (٢٣)

التوزيع الجغرافي لجريمة سرقة المحال التجارية في القطاع الشمالي من مدينة العمارة للمدة ٢٠٠٦-٢٠١٦

المرتبة	الحي	عدد الجرائم	النسبة %
١	الصادق	٣	٢٣,١
٢	الجهاد	٢	١٥,٤
٢	الجمعيات	٢	١٥,٤
٣	المعلمين الجديد	١	٧,٧
٣	السجاد	١	٧,٧
٣	الربيع	١	٧,٧
٣	الموقع	١	٧,٧
٣	الغدير	١	٧,٧
٣	المرتضى	١	٧,٧
٤	مغربة	٠	٠,٠
٤	الكرامة	٠	٠,٠
٤	الزهراء ١ و ٢	٠	٠,٠
٤	عتبة بن غزوان	٠	٠,٠
٤	الدبيسات	٠	٠,٠
٤	الشهداء	٠	٠,٠
	المجموع	١٣	١٠٠,٠

المصدر: بالاعتماد على: جمهورية العراق، وزارة العدل، رئاسة محكمة ميسان، الاحصاء، ٢٠١٧، بيانات غير منشورة.

الملحق (٢٤)

التوزيع الجغرافي لجريمة سرقة الدوائر في القطاعين الشرقي والغربي من مدينة العمارة للمدة ٢٠٠٦-٢٠١٦

القطاع	النسبة %	عدد الجرائم	الحي	المرتبة
القطاع الغربي	٤٠	٢	الاسكان	١
	٢٠	١	١٧ ربيع الاول	٢
	٢٠	١	الشبابة	٢
	٢٠	١	الوحدة الاسلامية	٢
القطاع الشرقي	٢٥	١	العامل	١
	٢٥	١	عواشه	١
	٢٥	١	اليرموك	١
	٢٥	١	القادرية	١
-	-	٩	المجموع	

المصدر: بالاعتماد على: جمهورية العراق، وزارة العدل، رئاسة محكمة ميسان، الاحصاء، ٢٠١٧، بيانات غير منشورة .

## الملاحق

### الملحق (٢٥)

التوزيع الجغرافي للسكان والسرقة في القطاع الغربي لمدينة العمارة للمدة ٢٠٠٦-٢٠١٦

النسبة الى القطاع	عدد السكان	النسبة الى القطاع	عدد الجرائم	الحي
٥,٨	١٢٨٣٨	٧,١	٢٦	حي ١٧ ربيع الاول
٤,٤	٩٧٣٥	٦,٨	٢٥	حي ١٥ شعبان
٤,٣	٩٤٤٧	٦,٠	٢٢	حي المعلمين القديم
٤,٤	٩٦٥٣	٥,٧	٢١	حي النداء
٠,٤	٨٥٧	٥,٥	٢٠	حي الشبانة
٢,٤	٥٢٢١	٥,٥	٢٠	حي الاسكان
٦,٢	١٣٦٧٣	٥,٢	١٩	حي الرسول الاول والثاني
٥,٤	١١٨٢٢	٥,٢	١٩	حي الكفاءات
٨,٣	١٨١٩٧	٤,٩	١٨	حي الرسالة
٢,٤	٥١٩٩	٤,٩	١٨	حي القاهرة
٣,٨	٨٤٥٩	٤,٦	١٧	حي الثورة
٥,١	١١٢٥٦	٤,٦	١٧	حي الباقر الاول والثاني
٥,٥	١١٩٨٥	٤,٦	١٧	حي الامير الاول والثاني
٨,٥	١٨٥٨٩	٤,٤	١٦	حي الهادي
٥,٠	١٠٨٨٥	٤,٤	١٦	حي المنتظر الاول والثاني
٧,٣	١٦١١٩	٤,١	١٥	حي الوحدة الاسلامية
٢,٥	٥٥٣٢	٣,٨	١٤	حي العمارات الجديدة
١,٣	٢٩٤٣	٣,٦	١٣	عمارات الاسكان
٢,٢	٤٨٢٨	٣,٣	١٢	حي الخضراء
٤,٣	٩٣٤٩	١,٩	٧	حي الفاطمية
٠,٨	١٦٨٥	١,٩	٧	حي القاهرة الثانية
٢,٧	٥٨٣٩	١,١	٤	حي الكرار
٦,٦	١٤٤٢٦	٠,٥	٢	حي الشهداء
٠,٦	١٢٨٤	٠,٣	١	دور الطابو
١٠٠,٠	٢١٩٨٢١	١٠٠,٠	٣٦٦	المجموع

المصدر: بالاعتماد على:

جمهورية العراق، الجهاز المركزي للإحصاء، مديرية إحصاء محافظة ميسان، بيانات غير منشورة، ٢٠١٧.

جمهورية العراق، وزارة العدل، رئاسة محكمة ميسان، الإحصاء، ٢٠١٧، بيانات غير منشورة.

الملاحق

الملحق (٢٦)

التوزيع الجغرافي للسكان والسرقة في القطاع الشرقي لمدينة العمارة للمدة ٢٠٠٦-٢٠١٦

النسبة الى القطاع	عدد السكان	النسبة الى القطاع	عدد الجرائم	الحي
١٢,٨	١٧٠٩٨	١٤,٩	٢٥	حي العامل
١٧,٥	٢٣٤٤٥	١٤,٩	٢٥	حي الحسن العسكري
١٠,٦	١٤٢٠٣	١٤,٣	٢٤	عواشة
١٦,٦	٢٢٢٦٥	١١,٣	١٩	حي الماجدية
١٤,٠	١٨٧٦٤	٩,٥	١٦	حي الحسين القديم
٣,٩	٥٢٣٤	٨,٣	١٤	حي السرية والسراي
٣,٤	٤٥٣٢	٨,٣	١٤	حي اليرموك
٢,٥	٣٣٤٣	٧,٧	١٣	حي القادرية
١١,٥	١٥٣٤٨	٧,١	١٢	حي الحسين الجديد
٤,٧	٦٣٢١	٣,٦	٦	حي المحمودية
٢,٣	٣٠٨٦	٠,٠	٠	حي دجلة
٠,٢	٢٩٧	٠,٠	٠	الحي الجامعي
١٠٠,٠	١٣٣٩٢٧	١٠٠,٠	١٦٨	المجموع

المصدر: بالاعتماد على:

جمهورية العراق، الجهاز المركزي للإحصاء، مديرية إحصاء محافظة ميسان، بيانات غير منشورة، ٢٠١٧.  
جمهورية العراق، وزارة العدل، رئاسة محكمة ميسان، الاحصاء، ٢٠١٧، بيانات غير منشورة.

الملحق (٢٧)

التوزيع الجغرافي للسكان والسرقة في القطاع الشمالي لمدينة العمارة للمدة ٢٠٠٦-٢٠١٦

الحي	عدد الجرائم	النسبة الى القطاع	عدد السكان	النسبة الى القطاع
حي المعلمين الجديد	١٨	١١,٨	١٣٠٨٣	٨,١
حي الصادق	١٦	١٠,٥	١٣٧٦١	٨,٥
حي مغربة	١٤	٩,٢	١١٥٦٧	٧,٢
حي الجهاد	١٣	٨,٥	٩٨٨٥	٦,١
حي السجاد	١٣	٨,٥	٨١٩٠	٥,١
حي الدبيسات	١٣	٨,٥	١٠٥٤٩	٦,٥
حي الربيع	١٢	٧,٨	٤٣٥٦	٢,٧
حي الكرامة	١١	٧,٢	١٣٩٨٥	٨,٧
الزهراء الاول والثاني	١٠	٦,٥	١٨٦٧٤	١١,٦
حي الجمعيات	١٠	٦,٥	٩٩٤٧	٦,٢
حي الموقع	٩	٥,٩	٧٢٣٨	٤,٥
حي الغدير	٨	٥,٢	١١٩٢٩	٧,٤
حي عتبة بن غزوان	٣	٢,٠	٥٠٩٦	٣,٢
حي المرتضى	٣	٢,٠	٩٠٧٧	٥,٦
حي الشهداء	٠	٠,٠	١٣٩٥٦	٨,٧
المجموع	١٥٣	١٠٠,٠	١٦١٢٩٣	١٠٠,٠

المصدر: بالاعتماد على:

جمهورية العراق، الجهاز المركزي للإحصاء، مديرية إحصاء محافظة ميسان، بيانات غير منشورة، ٢٠١٧.  
جمهورية العراق، وزارة العدل، رئاسة محكمة ميسان، الاحصاء، ٢٠١٧، بيانات غير منشورة.

## الملاحق

### الملحق (٢٨)

التوزيع الجغرافي لجريمة السرقة بحسب سكن المجرمين في مدينة العمارة والوافدين اليها للمدة

٢٠١٦-٢٠٠٦

المرتبة	سكن المجرمين	عدد المجرمين	النسبة %
١	مدينة العمارة	٥٨١	٨٤,٦
٢	قضاء المجر الكبير	٢٥	٣,٦
٣	ناحية العزيز	١٩	٢,٨
٤	قضاء قلعة صالح	١٧	٢,٥
٥	محافظة بغداد	١١	١,٦
٦	محافظة البصرة	٨	١,٢
٦	قضاء الميمونة	٨	١,٢
٧	ناحية كميث	٥	٠,٧
٨	محافظة النجف	٣	٠,٤
٨	محافظة ذي قار	٣	٠,٤
٨	ناحية العدل	٣	٠,٤
٩	قضاء الكحلاء	٢	٠,٣
٩	ناحية المشرح	٢	٠,٣
	المجموع	٦٨٧	١٠٠,٠

المصدر: بالاعتماد على: جمهورية العراق، وزارة العدل، رئاسة محكمة ميسان، الاحصاء، ٢٠١٧، بيانات غير منشورة.

الملاحق

الملحق (٢٩)

التوزيع الجغرافي لجريمة السرقة بحسب سكن المجرمين في مدينة العمارة للمدة من ٢٠٠٦-٢٠١٦

النسبة %	عدد الجرائم	الحي	الفئة	النسبة %	عدد الجرائم	الحي	الفئة
١,٩	١٣	العمارات الجديدة	١٤-١٠	٠,٠	٠	عواشه	٤-٠
١,٦	١١	الزهراء ٢ او ١		٠,٠	٠	الحسين القديم	
٢,٠	١٤	مغربة		٠,٠	٠	دجلة	
٢,٥	١٧	اليرموك	١٩-١٥	٠,٠	٠	الجامعي	
٢,٣	١٦	المحمودية		٠,٠	٠	الجمعيات	
٢,٢	١٥	الحسين الجديد		٠,٠	٠	المعلمين القديم	
٢,٨	١٩	الاسكان		٠,٠	٠	الشبانة	
٢,٥	١٧	١٧ ربيع الاول		٠,٠	٠	الكفاءات	
٢,٣	١٦	الكرامة		٠,٠	٠	الكرار	
٢,٣	١٦	السجاد		٠,٠	٠	الفاطمية	
٢,٥	١٧	الجهاد		٠,٠	٠	القاهرة الثانية	
٣,٥	٢٤	المنتظر ٢ او ١	٢٤-٢٠	٠,٠	٠	دور الطابو	
٣,٥	٢٤	الامير ٢ او ١		٠,٠	٠	الشهيدين	
٣,٥	٢٤	النداء		٠,٠	٠	الخضراء	
٣,٢	٢٢	الرسول ٢ او ١		٠,٠	٠	الربيع	
٣,٢	٢٢	عمارات الاسكان		٠,٠	٠	عتبة بن غزوان	
٣,١	٢١	الباقر ٢ او ١		٠,٠	٠	الغدير	
٢,٩	٢٠	١٥ شعبان		٠,٠	٠	الشهداء	
٢,٩	٢٠	الوحدة الاسلامية		٠,١٧	١	القاهرة	
٣,٣	٢٣	الدبيسات		٠,١٧	١	المرتضى	
٣,٥	٢٤	الصادق		٠,٧	٥	الثورة	
٤,١	٢٨	الماجدية	٢٩-٢٥	١,٣	٩	الهادي	٩-٥
٣,٨	٢٦	الرسالة		١,٣	٩	الموقع	
٠,٠	٠	-----	٣٤-٣٠	١,٣	٩	المعلمين الجديد	
٥,٤	٣٧	العامل	٣٩-٣٥	٢,٠	١٤	القادرية	١٤-١٠
٥,٤	٣٧	الحسن العسكري		١,٥	١٠	السرية والسراي	

المصدر: بالاعتماد على: جمهورية العراق، وزارة العدل، رئاسة محكمة ميسان، الاحصاء، ٢٠١٧، بيانات غير منشورة.

الملحق (٣٠)

التوزيع الجغرافي لجريمة السرقة بحسب مسقط رأس المجرمين في مدينة العمارة والوافدين اليها للمدة

٢٠١٦-٢٠٠٦

المرتبة	مسقط الرأس	عدد المجرمين	النسبة %
١	العمارة	٦٠٤	٨٧,٩
٢	قضاء المجر الكبير	٢٢	٣,٢
٣	قضاء قلعة صالح	١٠	١,٥
٣	ناحية العزيز	١٠	١,٥
٤	ناحية كميت	٨	١,٢
٥	قضاء الميمونة	٧	١,٠
٦	قضاء الكلاء	٥	٠,٧
٧	محافظة البصرة	٤	٠,٦
٧	محافظة بغداد	٤	٠,٦
٧	ناحية العدل	٤	٠,٦
٨	ناحية علي الشرقي	٣	٠,٤
٩	قضاء علي الغربي	٢	٠,٣
٩	ناحية المشرح	٢	٠,٣
١٠	محافظة النجف	١	٠,١
١٠	محافظة ذي قار	١	٠,١
	المجموع	٦٨٧	١٠٠,٠

المصدر: بالاعتماد على: جمهورية العراق، وزارة العدل، رئاسة محكمة ميسان، الاحصاء، ٢٠١٧، بيانات غير منشورة.



الملاحق

الملحق (٣١)

التوزيع الجغرافي لجريمة السرقة بحسب مسقط رأس المجرمين في مدينة العمارة للمدة من ٢٠٠٦-٢٠١٦

النسبة %	عدد الجرائم	الحي	الفئة	النسبة %	عدد الجرائم	الحي	الفئة
١,٨	١١	مغربة	١١-٦	٠,٠	٠	عواشه	٥-٠
٢,٠	١٢	السرية والسراي	١٧-١٢	٠,٠	٠	دجلة	
٢,٠	١٢	عمارات الاسكان		٠,٠	٠	الحي الجامعي	
٢,٠	١٢	١٥ شعبان		٠,٠	٠	القاهرة	
٢,٠	١٢	١٧ ربيع الاول		٠,٠	٠	المعلمين القديم	
٢,٥	١٥	الوحدة الاسلامية		٠,٠	٠	الشبابة	
٢,٥	١٥	العمارات الجديدة		٠,٠	٠	القاهرة الثانية	
٢,٦	١٦	الحسين الجديد		٠,٠	٠	دور الطابو	
٢,٦	١٦	المعلمين الجديد		٠,٠	٠	الخضراء	
٣,٠	١٨	الرسول او ٢	٢٣-١٨	٠,٢	١	الفاطمية	
٣,١	١٩	اليرموك		٠,٢	١	الربيع	
٣,١	١٩	المحمودية		٠,٢	١	عتبة بن غزوان	
٣,١	١٩	الكرامة		٠,٣	٢	الكفاءات	
٣,٣	٢٠	الصادق		٠,٣	٢	الشهداء	
٣,٥	٢١	السجاد		٠,٣	٢	الجمعيات	
٤,١	٢٥	الباقر او ٢	٢٩-٢٤	٠,٥	٣	الحسين القديم	
٤,٦	٢٨	الامير او ٢		٠,٥	٣	الهادي	
٤,٦	٢٨	النداء		٠,٥	٣	الكرار	
٥,٠	٣٠	المنتظر او ٢	٣٥-٣٠	٠,٥	٣	الغدير	
٥,٠	٣٠	الاسكان		٠,٧	٤	الثورة	
٥,٠	٣٠	الديبسات		٠,٨	٥	الشهيدين	
٥,٣	٣٢	الحسن العسكري		٠,٨	٥	الموقع	
٥,٣	٣٢	الماجدية		٠,٨	٥	المرتضى	
٥,٣	٣٢	الرسالة		١,٠	٦	الزهراء او ٢	
٥,٥	٣٣	العامل	١,٧	١٠	الجهاد	١١-٦	
-----	-----	-----	-----	١,٨	١١	القادرية	

المصدر: بالاعتماد على: جمهورية العراق، وزارة العدل، رئاسة محكمة ميسان، الاحصاء، ٢٠١٧، بيانات غير منشورة.

الملاحق

الملحق (٣٢)

التوزيع الجغرافي لجريمة السرقة بحسب مهنة المجرمين في القطاع الغربي للمدة من ٢٠٠٦-٢٠١٦

عاطل		كاسب		عسكري		موظف		الحي
النسبة %	العدد	النسبة %	العدد	النسبة %	العدد	النسبة %	العدد	
٤,٠	١٥	٤,٥	٨	٠,٠	٠	٦,٧	١	الرسالة
٣,٢	١٢	٦,١	١١	٩,١	١	٠,٠	٠	المنتظر الاول والثاني
٤,٨	١٨	٢,٨	٥	٩,١	١	٠,٠	٠	الامير الاول والثاني
٤,٨	١٨	٣,٩	٧	٩,١	١	٠,٠	٠	النداء
٥,٠	١٩	٣,٣	٦	٠,٠	٠	٠,٠	٠	الرسول الاول والثاني
٤,٢	١٦	٣,٩	٧	٠,٠	٠	٦,٧	١	عمارات الاسكان
٣,٢	١٢	٤,٥	٨	٩,١	١	٠,٠	٠	الباقر الاول والثاني
٣,٥	١٣	٢,٨	٥	٠,٠	٠	٦,٧	١	١٥ شعبان
٤,٢	١٦	٢,٨	٥	٠,٠	٠	٠,٠	٠	الوحدة الاسلامية
٢,٦	١٠	٢,٨	٥	٠,٠	٠	٠,٠	٠	الاسكان
٣,٢	١٢	٣,٣	٦	٠,٠	٠	٦,٧	١	١٧ ربيع الاول
١,٣	٥	٢,٢	٤	٠,٠	٠	٠,٠	٠	العمارات الجديدة
١,٨	٧	١,١	٢	٠,٠	٠	٠,٠	٠	الهادي
٠,٨	٣	١,٧	٣	٠,٠	٠	٠,٠	٠	الثورة
٠,٠	٠	٠,٠	٠	٩,١	١	٠,٠	٠	القاهرة
٠,٠	٠	٠,٠	٠	٠,٠	٠	٠,٠	٠	المعلمين القديم
٠,٠	٠	٠,٠	٠	٠,٠	٠	٠,٠	٠	الشبانة
٠,٠	٠	٠,٠	٠	٠,٠	٠	٠,٠	٠	الكفاءات
٠,٠	٠	٠,٠	٠	٠,٠	٠	٠,٠	٠	الكرار
٠,٠	٠	٠,٠	٠	٠,٠	٠	٠,٠	٠	الفاطمية
٠,٠	٠	٠,٠	٠	٠,٠	٠	٠,٠	٠	القاهرة الثانية
٠,٠	٠	٠,٠	٠	٠,٠	٠	٠,٠	٠	الطابو
٠,٠	٠	٠,٠	٠	٠,٠	٠	٠,٠	٠	الشهيدين
٠,٠	٠	٠,٠	٠	٠,٠	٠	٠,٠	٠	الخضراء
٤٦,٨	١٧٦	٤٥,٨	٨٢	٤٥,٥	٥	٢٦,٧	٤	المجموع

المصدر: بالاعتماد على: جمهورية العراق، وزارة العدل، رئاسة محكمة ميسان، الاحصاء، ٢٠١٧، بيانات غير منشورة.

الملاحق

الملحق (٣٣)

التوزيع الجغرافي لجريمة السرقة بحسب مهنة المجرمين في القطاع الشرقي للمدة من ٢٠٠٦-٢٠١٦

عاطل		كاسب		عسكري		موظف		الحي
النسبة %	العدد	النسبة %	العدد	النسبة %	العدد	النسبة %	العدد	
٥,٠	١٩	١٠,٦	١٩	٩,١	١	٦,٧	١	العامل
٥,٨	٢٢	٦,١	١١	٠,٠	٠	٦,٧	١	الحسن العسكري
٣,٧	١٤	٥,٦	١٠	٩,١	١	٦,٧	١	الماجدية
٢,٩	١١	٢,٢	٤	٠,٠	٠	٦,٧	١	اليرموك
٢,٩	١١	١,٧	٣	٩,١	١	٠,٠	٠	المحمودية
٣,٧	١٤	١,١	٢	٠,٠	٠	٠,٠	٠	الحسين الجديد
٢,٩	١١	١,١	٢	٠,٠	٠	٦,٧	١	القادرية
٢,٦	١٠	١,١	٢	٩,١	١	٠,٠	٠	السرية والسراي
٠,٠	٠	٠,٠	٠	٠,٠	٠	٠,٠	٠	عواشه
٠,٠	٠	٠,٠	٠	٠,٠	٠	٠,٠	٠	الحسين القديم
٠,٠	٠	٠,٠	٠	٠,٠	٠	٠,٠	٠	دجلة
٠,٠	٠	٠,٠	٠	٠,٠	٠	٠,٠	٠	الجامعي
٢٩,٨	١١٢	٢٩,٦	٥٣	٣٦,٤	٤	٣٣,٣	٥	المجموع

المصدر: بالاعتماد على: جمهورية العراق، وزارة العدل، رئاسة محكمة ميسان، الاحصاء، ٢٠١٧، بيانات غير منشورة.

الملاحق

الملحق (٣٤)

التوزيع الجغرافي لجريمة السرقة بحسب مهنة المجرمين في القطاع الشمالي للمدة من ٢٠٠٦-٢٠١٦

عاطل		كاسب		عسكري		موظف		حي
النسبة %	العدد	النسبة %	العدد	النسبة %	العدد	النسبة %	العدد	
٣,٤	١٣	٤,٥	٨	٩,١	١	٦,٧	١	حي الديبيسات
١,٠	٤	٢,٨	٥	٠,٠	٠	٠,٠	٠	حي الموقع
٠,٠	٠	٠,٠	٠	٠,٠	٠	٠,٠	٠	حي الربيع
٣,٢	١٢	١,٧	٣	٩,١	١	٠,٠	٠	حي الكرامة
٠,٠	٠	٠,٠	٠	٠,٠	٠	٠,٠	٠	حي عتبة بن غزوان
٢,٤	٩	١,١	٢	٠,٠	٠	٠,٠	٠	الزهراء الاول والثاني
٢,١	٨	٢,٨	٥	٠,٠	٠	٦,٧	١	حي مغربة
١,٠	٤	٢,٨	٥	٠,٠	٠	٠,٠	٠	حي المعلمين الجديد
٠,٣	١	٠,٠	٠	٠,٠	٠	٠,٠	٠	حي المرتضى
٠,٠	٠	٠,٠	٠	٠,٠	٠	٠,٠	٠	حي الشهداء
٠,٠	٠	٠,٠	٠	٠,٠	٠	٠,٠	٠	حي الجمعيات
٠,٠	٠	٠,٠	٠	٠,٠	٠	٠,٠	٠	حي الغدير
٤,٠	١٥	٤,٥	٨	٠,٠	٠	٦,٧	١	حي الصادق
٣,٢	١٢	٢,٢	٤	٠,٠	٠	٦,٧	١	حي الجهاد
٢,٦	١٠	٢,٢	٤	٠,٠	٠	١٣,٣	٢	حي السجاد
٢٣,٤	٨٨	٢٤,٦	٤٤	١٨,٢	٢	٤٠,٠	٦	المجموع

المصدر: بالاعتماد على: جمهورية العراق، وزارة العدل، رئاسة محكمة ميسان، الاحصاء، ٢٠١٧، بيانات غير منشورة.

الملاحق

الملحق (٣٥)

التوزيع الجغرافي لجريمة السرقة بحسب الفئة العمرية للمجرمين في القطاع الغربي للمدة من ٢٠٠٦-٢٠١٦

٤١-فاكثر		٣١-٤٠سنة		٢١-٣٠سنة		اقل-٢٠سنة		الحي
النسبة %	العدد	النسبة %	العدد	النسبة %	العدد	النسبة %	العدد	
٤,١	٦	٤,٢	٧	٥,٨	٨	٣,٩	٥	الرسالة
٤,١	٦	٤,٢	٧	٤,٣	٦	٣,٩	٥	المنتظر الاول والثاني
٢,٧	٤	٣,٦	٦	٥,٠	٧	٥,٥	٧	الامير الاول والثاني
٣,٤	٥	٥,٤	٩	٢,٩	٤	٤,٧	٦	النداء
٤,١	٦	٣,٦	٦	٣,٦	٥	٣,٩	٥	الرسول الاول والثاني
٢,٧	٤	٢,٤	٤	٥,٠	٧	٥,٥	٧	عمارات الاسكان
٢,٧	٤	٢,٤	٤	٣,٦	٥	٦,٣	٨	الباقر الاول والثاني
٢,٧	٤	٢,٤	٤	٢,٢	٣	٧,٠	٩	١٥ شعبان
٦,١	٩	١,٨	٣	٢,٩	٤	٣,١	٤	الوحدة الاسلامية
٢,٧	٤	٢,٤	٤	٢,٢	٣	٦,٣	٨	الاسكان
٣,٤	٥	٤,٢	٧	١,٤	٢	٢,٣	٣	١٧ ربيع الاول
٢,٠	٣	١,٢	٢	٣,٦	٥	٢,٣	٣	العمارات الجديدة
٢,٠	٣	١,٢	٢	١,٤	٢	١,٦	٢	الهادي
٠,٧	١	١,٢	٢	٠,٧	١	٠,٨	١	الثورة
٠,٠	٠	٠,٠	٠	٠,٧	١	٠,٠	٠	القاهرة
٠,٠	٠	٠,٠	٠	٠,٠	٠	٠,٠	٠	المعلمين القديم
٠,٠	٠	٠,٠	٠	٠,٠	٠	٠,٠	٠	الشبانة
٠,٠	٠	٠,٠	٠	٠,٠	٠	٠,٠	٠	الكفاءات
٠,٠	٠	٠,٠	٠	٠,٠	٠	٠,٠	٠	الكرار
٠,٠	٠	٠,٠	٠	٠,٠	٠	٠,٠	٠	الفاطمية
٠,٠	٠	٠,٠	٠	٠,٠	٠	٠,٠	٠	القاهرة الثانية
٠,٠	٠	٠,٠	٠	٠,٠	٠	٠,٠	٠	الطابو
٠,٠	٠	٠,٠	٠	٠,٠	٠	٠,٠	٠	الشهيدین
٠,٠	٠	٠,٠	٠	٠,٠	٠	٠,٠	٠	الخضراء
٤٣,٥	٦٤	٤٠,١	٦٧	٤٥,٣	٦٣	٥٧,٠	٧٣	المجموع

المصدر: بالاعتماد على: جمهورية العراق، وزارة العدل، رئاسة محكمة ميسان، الاحصاء، ٢٠١٧، بيانات غير منشورة.

الملاحق

الملحق (٣٦)

التوزيع الجغرافي لجريمة السرقة بحسب الفئة العمرية للمجرمين في القطاع الشرقي للمدة من ٢٠٠٦-٢٠١٦

الحي	اقل-٢٠ سنة		٢١-٣٠ سنة		٣١-٤٠ سنة		٤١-فاكثر	
	العدد	النسبة %	العدد	النسبة %	العدد	النسبة %	العدد	النسبة %
العامل	٨	٦,٣	٦	٤,٣	٦	٣,٦	١٧	١١,٦
الحسن العسكري	١٠	٧,٨	١١	٧,٩	٩	٥,٤	٧	٤,٨
الماجدية	٨	٦,٣	٧	٥,٠	٩	٥,٤	٤	٢,٧
اليرموك	٤	٣,١	٧	٥,٠	٤	٢,٤	٢	١,٤
المحمودية	٣	٢,٣	٢	١,٤	٤	٢,٤	٧	٤,٨
الحسين الجديد	٣	٢,٣	٤	٢,٩	٣	١,٨	٥	٣,٤
القادرية	٣	٢,٣	٤	٢,٩	٣	١,٨	٤	٢,٧
السرية والسراي	٢	١,٦	٢	١,٤	٢	١,٢	٤	٢,٧
عواشه	٠	٠,٠	٠	٠,٠	٠	٠,٠	٠	٠,٠
الحسين القديم	٠	٠,٠	٠	٠,٠	٠	٠,٠	٠	٠,٠
دجلة	٠	٠,٠	٠	٠,٠	٠	٠,٠	٠	٠,٠
الجامعي	٠	٠,٠	٠	٠,٠	٠	٠,٠	٠	٠,٠
المجموع	٤١	٣٢,٠	٤٣	٣٠,٩	٤٠	٢٤,٠	٥٠	٣٤,٠

المصدر: بالاعتماد على: جمهورية العراق، وزارة العدل، رئاسة محكمة ميسان، الاحصاء، ٢٠١٧، بيانات غير منشورة.

## الملاحق

### الملحق (٣٧)

التوزيع الجغرافي لجريمة السرقة بحسب الفئة العمرية للمجرمين في القطاع الشمالي للمدة من ٢٠٠٦-٢٠١٦

٤١-فاكثر		٣١-٤٠سنة		٢١-٣٠سنة		اقل-٢٠سنة		الحي
العدد	النسبة %	العدد	النسبة %	العدد	النسبة %	العدد	النسبة %	
٣	٢,٠	١١	٦,٦	٨	٥,٨	٢	١,٦	الصادق
٣	٢,٠	٦	٣,٦	٥	٣,٦	٢	١,٦	الكرامة
٥	٣,٤	١٠	٦,٠	٥	٣,٦	٣	٢,٣	الدبيسات
٤	٢,٧	٩	٥,٤	٤	٢,٩	٠	٠,٠	الجهاد
٣	٢,٠	٢	١,٢	٣	٢,٢	١	٠,٨	المعلمين الجديد
٣	٢,٠	٣	١,٨	٣	٢,٢	٢	١,٦	الزهراء الاول والثاني
٤	٢,٧	٢	١,٢	٢	١,٤	١	٠,٨	الموقع
٢	١,٤	٨	٤,٨	٢	١,٤	٢	١,٦	مغربة
٠	٠,٠	٠	٠,٠	١	٠,٧	٠	٠,٠	المرتضى
٦	٤,١	٩	٥,٤	٠	٠,٠	١	٠,٨	السجاد
٠	٠,٠	٠	٠,٠	٠	٠,٠	٠	٠,٠	الربيع
٠	٠,٠	٠	٠,٠	٠	٠,٠	٠	٠,٠	عتبة بن غزوان
٠	٠,٠	٠	٠,٠	٠	٠,٠	٠	٠,٠	الشهداء
٠	٠,٠	٠	٠,٠	٠	٠,٠	٠	٠,٠	الجمعيات
٠	٠,٠	٠	٠,٠	٠	٠,٠	٠	٠,٠	الغدير
٣٣	٢٢,٤	٦٠	٣٥,٩	٣٣	٢٣,٧	١٤	١٠,٩	المجموع

المصدر: بالاعتماد على: جمهورية العراق، وزارة العدل، رئاسة محكمة ميسان، الاحصاء، ٢٠١٧، بيانات غير منشورة.

## الملاحق

### الملحق (٣٨)

التوزيع الجغرافي لجريمة السرقة بحسب المستوى التعليمي للمجرمين في القطاع الغربي للمدة من ٢٠٠٦-٢٠١٦

الحي	بكالوريوس		اعدادية		متوسطة		ابتدائية		يقرأ ويكتب		أمي
	النسبة %	العدد	النسبة %	العدد	النسبة %	العدد	النسبة %	العدد	النسبة %	العدد	
الرسالة	٠,٠	٠	٨,٧	٢	٤,٤	٢	٦,٤	٩	٤,١	٨	٢,٩
المنتظر الاول والثاني	٠,٠	٠	٤,٣	١	٨,٩	٤	٥,٧	٨	٢,٠	٤	٤,١
الامير الاول والثاني	٠,٠	٠	٨,٧	٢	٢,٢	١	٦,٤	٩	٣,٠	٦	٣,٥
النداء	٠,٠	٠	٨,٧	٢	٠,٠	٠	٥,٧	٨	٤,٦	٩	٢,٩
الرسول الاول والثاني	٠,٠	٠	٠,٠	٠	٠,٠	٠	٤,٣	٦	٣,٠	٦	٥,٨
عمارات الاسكان	٠,٠	٠	٤,٣	١	٦,٧	٣	٣,٦	٥	٤,٦	٩	٢,٣
الباقر الاول والثاني	٠,٠	٠	٤,٣	١	٤,٤	٢	٣,٦	٥	٢,٥	٥	٤,٧
١٥ شعبان	٢٥	١	٠,٠	٠	٠,٠	٠	٢,٩	٤	٣,٦	٧	٤,٧
الوحدة الاسلامية	٠,٠	٠	٤,٣	١	٦,٧	٣	٢,٩	٤	٢,٠	٤	٤,٧
الاسكان	٠,٠	٠	٠,٠	٠	٠,٠	٠	٢,١	٣	٢,٥	٥	٦,٤
١٧ ربيع الاول	٠,٠	٠	٠,٠	٠	٤,٤	٢	٢,١	٣	٤,١	٨	٢,٣
العمارات الجديدة	٠,٠	٠	٠,٠	٠	٠,٠	٠	١,٤	٢	٢,٥	٥	٣,٥
الهادي	٠,٠	٠	٠,٠	٠	٠,٠	٠	٢,٩	٤	١,٥	٣	١,٢
الثورة	٠,٠	٠	٠,٠	٠	٢,٢	١	٠,٧	١	٠,٥	١	١,٢

المصدر: بالاعتماد على: جمهورية العراق، وزارة العدل، رئاسة محكمة ميسان، الاحصاء، ٢٠١٧، بيانات غير منشورة.



## الملاحق

### تابع الملحق (٣٨)

التوزيع الجغرافي لجريمة السرقة بحسب المستوى التعليمي للمجرمين في القطاع الغربي للمدة من ٢٠٠٦-٢٠١٦

الحي	بكالوريوس		اعدادية		متوسطة		ابتدائية		يقرأ ويكتب		أمي	
	النسبة %	العدد	النسبة %	العدد	النسبة %	العدد	النسبة %	العدد	النسبة %	العدد	النسبة %	العدد
القاهرة	٠,٠	٠	٠,٠	٠	٠,٠	٠	٠,٠	٠	٠,٠	٠	٠,٦	١
المعلمين القديم	٠,٠	٠	٠,٠	٠	٠,٠	٠	٠,٠	٠	٠,٠	٠	٠,٠	٠
الشبانة	٠,٠	٠	٠,٠	٠	٠,٠	٠	٠,٠	٠	٠,٠	٠	٠,٠	٠
الكفاءات	٠,٠	٠	٠,٠	٠	٠,٠	٠	٠,٠	٠	٠,٠	٠	٠,٠	٠
الكرار	٠,٠	٠	٠,٠	٠	٠,٠	٠	٠,٠	٠	٠,٠	٠	٠,٠	٠
الفاطمية	٠,٠	٠	٠,٠	٠	٠,٠	٠	٠,٠	٠	٠,٠	٠	٠,٠	٠
القاهرة الثانية	٠,٠	٠	٠,٠	٠	٠,٠	٠	٠,٠	٠	٠,٠	٠	٠,٠	٠
الطابو	٠,٠	٠	٠,٠	٠	٠,٠	٠	٠,٠	٠	٠,٠	٠	٠,٠	٠
الشهيدين	٠,٠	٠	٠,٠	٠	٠,٠	٠	٠,٠	٠	٠,٠	٠	٠,٠	٠
الخضراء	٠,٠	٠	٠,٠	٠	٠,٠	٠	٠,٠	٠	٠,٠	٠	٠,٠	٠
المجموع	٢٥	١	٤٣,٥	١٨	٤٠,٠	٧١	٥٠,٧	٨٠	٤٠,٦	٨٧	٥٠,٦	٨٧

المصدر: بالاعتماد على: جمهورية العراق، وزارة العدل، رئاسة محكمة ميسان، الاحصاء، ٢٠١٧، بيانات غير منشورة.

## الملاحق

### الملحق (٣٩)

التوزيع الجغرافي لجريمة السرقة بحسب المستوى التعليمي للمجرمين في القطاع الشرقي للمدة من ٢٠٠٦-٢٠١٦

الحي	بكالوريوس		اعدادية		متوسطة		ابتدائية		يقرأ ويكتب		أُمي	
	النسبة %	العدد	النسبة %	العدد	النسبة %	العدد	النسبة %	العدد	النسبة %	العدد	النسبة %	العدد
العامل	٠,٠	٠	٨,٧	٢	٤,٤	٢	٥,٠	٧	٧,١	١٤	٧,٠	١٢
الحسن العسكري	٠,٠	٠	٠,٠	٠	٠,٠	٠	٥,٧	٨	٨,٦	١٧	٧,٠	١٢
الماجدية	٠,٠	٠	٨,٧	٢	٠,٠	٠	٥,٠	٧	٥,١	١٠	٥,٢	٩
اليرموك	٢٥	١	٠,٠	٠	٤,٤	٢	٤,٣	٦	٢,٥	٥	١,٧	٣
المحمودية	٠,٠	٠	٤,٣	١	٠,٠	٠	٢,٩	٤	٢,٠	٤	٤,١	٧
الحسين الجديد	٠,٠	٠	١٣,٠	٣	٦,٧	٣	٢,٩	٤	١,٠	٢	١,٧	٣
القادرية	٠,٠	٠	٠,٠	٠	٠,٠	٠	٢,١	٣	٣,٠	٦	٢,٩	٥
السرية والسراي	٢٥	١	٤,٣	١	٨,٩	٤	٢,٩	٤	٠,٠	٠	٠,٠	٠
عواشه	٠,٠	٠	٠,٠	٠	٠,٠	٠	٠,٠	٠	٠,٠	٠	٠,٠	٠
الحسين القديم	٠,٠	٠	٠,٠	٠	٠,٠	٠	٠,٠	٠	٠,٠	٠	٠,٠	٠
دجلة	٠,٠	٠	٠,٠	٠	٠,٠	٠	٠,٠	٠	٠,٠	٠	٠,٠	٠
الجامعي	٠,٠	٠	٠,٠	٠	٠,٠	٠	٠,٠	٠	٠,٠	٠	٠,٠	٠
المجموع	٥٠	٢	٣٩,١	٩	٢٤,٤	١١	٣٠,٧	٤٣	٢٩,٤	٥٨	٢٩,٧	٥١

المصدر: بالاعتماد على: جمهورية العراق، وزارة العدل، رئاسة محكمة ميسان، الاحصاء، ٢٠١٧، بيانات غير منشورة.

## الملاحق

### الملحق (٤٠)

التوزيع الجغرافي لجريمة السرقة بحسب المستوى التعليمي للمجرمين في القطاع الشمالي للمدة من ٢٠٠٦-٢٠١٦

الحي	بكالوريوس		اعدادية		متوسطة		ابتدائية		يقرأ ويكتب		أُمي	
	النسبة %	العدد	النسبة %	العدد	النسبة %	العدد	النسبة %	العدد	النسبة %	العدد	النسبة %	العدد
الدبيسات	٠,٠	٠	٤,٣	١	٨,٩	٤	٢,٩	٤	٦,١	١٢	١,٢	٢
الموقع	٠,٠	٠	٠,٠	٠	٠,٠	٠	١,٤	٢	٢,٠	٤	١,٧	٣
الربيع	٠,٠	٠	٠,٠	٠	٠,٠	٠	٠,٠	٠	٠,٠	٠	٠,٠	٠
الكرامة	٠,٠	٠	٤,٣	١	٦,٧	٣	١,٤	٢	٢,٥	٥	٢,٩	٥
عتبة بن غزوان	٠,٠	٠	٠,٠	٠	٠,٠	٠	٠,٠	٠	٠,٠	٠	٠,٠	٠
الزهراء الاول والثاني	٢٥	١	٠,٠	٠	٠,٠	٠	١,٤	٢	٣,٦	٧	٠,٦	١
مغربة	٠,٠	٠	٤,٣	١	٦,٧	٣	٢,١	٣	١,٠	٢	٢,٩	٥
المعلمين الجديد	٠,٠	٠	٠,٠	٠	٠,٠	٠	١,٤	٢	٢,٥	٥	١,٢	٢
المرتضى	٠,٠	٠	٠,٠	٠	٠,٠	٠	٠,٠	٠	٠,٥	١	٠,٠	٠
الشهداء	٠,٠	٠	٠,٠	٠	٠,٠	٠	٠,٠	٠	٠,٠	٠	٠,٠	٠
الجمعيات	٠,٠	٠	٠,٠	٠	٠,٠	٠	٠,٠	٠	٠,٠	٠	٠,٠	٠
الغدیر	٠,٠	٠	٠,٠	٠	٠,٠	٠	٠,٠	٠	٠,٠	٠	٠,٠	٠
الصادق	٠,٠	٠	٤,٣	١	٦,٧	٣	٥,٠	٧	٣,٠	٦	٤,١	٧
الجهاد	٠,٠	٠	٠,٠	٠	٢,٢	١	١,٤	٢	٤,٦	٩	٢,٩	٥
السجاد	٠,٠	٠	٠,٠	٠	٤,٤	٢	١,٤	٢	٤,١	٨	٢,٣	٤
المجموع	٢٥	١	١٧,٤	٤	٣٥,٦	١٦	١٨,٦	٢٦	٢٩,٩	٥٩	١٩,٨	٣٤

المصدر: بالاعتماد على: جمهورية العراق، وزارة العدل، رئاسة محكمة ميسان، الاحصاء، ٢٠١٧، بيانات غير منشورة.

الملحق (٤١)

التوزيع الجغرافي لجريمة السرقة بحسب الحالة الاجتماعية للمجرمين في القطاع الغربي للمدة من ٢٠٠٦ -

٢٠١٦

مطلق		ارمل		متزوج		اعزب		الحي
النسبة %	العدد	النسبة %	العدد	النسبة %	العدد	النسبة %	العدد	
٢,١	١	١,٩	١	٥,٤	١٦	٤,٤	٨	الرسالة
٤,٢	٢	١,٩	١	٥,١	١٥	٣,٣	٦	المنتظر الاول والثاني
٠,٠	٠	١,٩	١	٦,١	١٨	٢,٧	٥	الامير الاول والثاني
٤,٢	٢	٣,٧	٢	٤,١	١٢	٤,٤	٨	النداء
٢,١	١	١,٩	١	٣,٤	١٠	٥,٥	١٠	الرسول الاول والثاني
٢,١	١	١,٩	١	٣,٧	١١	٤,٩	٩	عمارات الاسكان
٠,٠	٠	١,٩	١	٤,١	١٢	٤,٤	٨	الباقر الاول والثاني
٠,٠	٠	١,٩	١	٣,٧	١١	٤,٤	٨	١٥ شعبان
٢,١	١	٠,٠	٠	٤,١	١٢	٣,٨	٧	الوحدة الاسلامية
٠,٠	٠	١,٩	١	٣,٠	٩	٤,٩	٩	الاسكان
٢,١	١	١,٩	١	٢,٤	٧	٤,٤	٨	١٧ ربيع الاول
٢,١	١	١,٩	١	٢,٧	٨	١,٦	٣	العمارات الجديدة
٤,٢	٢	٣,٧	٢	١,٠	٣	١,١	٢	الهادي
٠,٠	٠	١,٩	١	٠,٧	٢	١,١	٢	الثورة
٠,٠	٠	٠,٠	٠	٠,٣	١	٠,٠	٠	القاهرة
٠,٠	٠	٠,٠	٠	٠,٠	٠	٠,٠	٠	المعلمين القديم
٠,٠	٠	٠,٠	٠	٠,٠	٠	٠,٠	٠	الشبابة
٠,٠	٠	٠,٠	٠	٠,٠	٠	٠,٠	٠	الكفاءات
٠,٠	٠	٠,٠	٠	٠,٠	٠	٠,٠	٠	الكرار
٠,٠	٠	٠,٠	٠	٠,٠	٠	٠,٠	٠	الفاطمية
٠,٠	٠	٠,٠	٠	٠,٠	٠	٠,٠	٠	القاهرة الثانية
٠,٠	٠	٠,٠	٠	٠,٠	٠	٠,٠	٠	دور الطابو
٠,٠	٠	٠,٠	٠	٠,٠	٠	٠,٠	٠	الشهيديين
٠,٠	٠	٠,٠	٠	٠,٠	٠	٠,٠	٠	الخضراء
٢٥,٠	١٢	٢٧,٨	١٥	٤٩,٧	١٤٧	٥٠,٨	٩٣	المجموع

المصدر: بالاعتماد على: جمهورية العراق، وزارة العدل، رئاسة محكمة ميسان، الاحصاء، ٢٠١٧، بيانات غير منشورة.

الملحق (٤٢)

التوزيع الجغرافي لجريمة السرقة بحسب الحالة الاجتماعية للمجرمين في القطاع الشرقي للمدة من ٢٠٠٦-٢٠١٦

٢٠١٦

الحي	اعزب		متزوج		ارمل		مطلق	
	العدد	النسبة%	العدد	النسبة%	العدد	النسبة%	العدد	النسبة%
العامل	١١	٦,٠	١٧	٥,٧	٥	٩,٣	٤	٨,٣
الحسن العسكري	١٣	٧,١	٢٢	٧,٤	١	١,٩	١	٢,١
الماجدية	١٠	٥,٥	١٥	٥,١	٣	٥,٦	٠	٠,٠
اليرموك	٥	٢,٧	١٠	٣,٤	١	١,٩	١	٢,١
المحمودية	٦	٣,٣	٩	٣,٠	١	١,٩	٠	٠,٠
الحسين الجديد	٤	٢,٢	١١	٣,٧	٠	٠,٠	٠	٠,٠
القادرية	٤	٢,٢	٨	٢,٧	١	١,٩	١	٢,١
السرية والسراي	٣	١,٦	٦	٢,٠	٠	٠,٠	١	٢,١
عواشه	٠	٠,٠	٠	٠,٠	٠	٠,٠	٠	٠,٠
الحسين القديم	٠	٠,٠	٠	٠,٠	٠	٠,٠	٠	٠,٠
دجلة	٠	٠,٠	٠	٠,٠	٠	٠,٠	٠	٠,٠
الجامعي	٠	٠,٠	٠	٠,٠	٠	٠,٠	٠	٠,٠
المجموع	٥٦	٣٠,٦	٩٨	٣٣,١	١٢	٢٢,٢	٨	١٦,٧

المصدر: بالاعتماد على: جمهورية العراق، وزارة العدل، رئاسة محكمة ميسان، الاحصاء، ٢٠١٧، بيانات غير منشورة.

الملحق (٤٣)

التوزيع الجغرافي لجريمة السرقة بحسب الحالة الاجتماعية للمجرمين في القطاع الشمالي للمدة

٢٠١٦-٢٠٠٦

مطلق		ارمل		متزوج		اعزب		الحي
النسبة %	العدد	النسبة %	العدد	النسبة %	العدد	النسبة %	العدد	
١٦,٧	٨	٩,٣	٥	١,٤	٤	٣,٨	٧	الصادق
٨,٣	٤	٥,٦	٣	٣,٤	١٠	٣,٣	٦	الدبيسات
٦,٣	٣	١,٩	١	١,٧	٥	٢,٧	٥	مغرية
٤,٢	٢	٥,٦	٣	٢,٤	٧	٢,٢	٤	الكرامة
٤,٢	٢	٣,٧	٢	١,٠	٣	٢,٢	٤	الزهراء الاول والثاني
٢,١	١	٣,٧	٢	١,٠	٣	١,٦	٣	الموقع
٤,٢	٢	١,٩	١	١,٠	٣	١,٦	٣	المعلمين الجديد
٤,٢	٢	٩,٣	٥	٣,٠	٩	٠,٥	١	الجهاد
٨,٣	٤	٩,٣	٥	٢,٠	٦	٠,٥	١	السجاد
٠,٠	٠	٠,٠	٠	٠,٣	١	٠,٠	٠	المرتضى
٠,٠	٠	٠,٠	٠	٠,٠	٠	٠,٠	٠	عتبة بن غزوان
٠,٠	٠	٠,٠	٠	٠,٠	٠	٠,٠	٠	الربيع
٠,٠	٠	٠,٠	٠	٠,٠	٠	٠,٠	٠	الشهداء
٠,٠	٠	٠,٠	٠	٠,٠	٠	٠,٠	٠	الجمعيات
٠,٠	٠	٠,٠	٠	٠,٠	٠	٠,٠	٠	الغدير
٥٨,٣	٢٨	٥٠,٠	٢٧	١٧,٢	٥١	١٨,٦	٣٤	المجموع

المصدر: بالاعتماد على: جمهورية العراق، وزارة العدل، رئاسة محكمة ميسان، الاحصاء، ٢٠١٧، بيانات غير منشورة.

الملحق (٤٤)

التوزيع الجغرافي لجريمة القتل بحسب احياء القطاع الغربي لمدينة العمارة للمدة ٢٠٠٦-٢٠١٦

المرتبنة	الحي	عدد الجرائم	النسبة إلى القطاع	النسبة إلى المدينة
١	النداء	٢٠	٦,٨	٣,٢
٢	الرسالة	١٨	٦,١	٢,٩
٢	الوحدة الاسلامية	١٨	٦,١	٢,٩
٣	الرسول او ٢	١٧	٥,٨	٢,٨
٣	١٧ ربيع الاول	١٧	٥,٨	٢,٨
٣	عمارات الاسكان	١٧	٥,٨	٢,٨
٤	المعلمين القديم	١٦	٥,٤	٢,٦
٤	١٥ شعبان	١٦	٥,٤	٢,٦
٥	الباقر او ٢	١٥	٥,١	٢,٤
٥	المنتظر او ٢	١٥	٥,١	٢,٤
٥	الامير او ٢	١٥	٥,١	٢,٤
٥	الاسكان	١٥	٥,١	٢,٤
٥	العمارات الجديدة	١٥	٥,١	٢,٤
٦	الهادي	١٤	٤,٨	٢,٣
٧	الثورة	١٣	٤,٤	٢,١
٧	الشبانة	١٣	٤,٤	٢,١
٧	القاهرة	١٣	٤,٤	٢,١
٨	الكفاءات	١١	٣,٧	١,٨
٩	الفاطمية	٥	١,٧	٠,٨
٩	الخضراء	٥	١,٧	٠,٨
١٠	الكرار	٤	١,٤	٠,٦
١١	القاهرة الثانية	١	٠,٣	٠,٢
١١	الشهيدين	١	٠,٣	٠,٢
١٢	الطابو	٠	٠,٠	٠,٠
	المجموع	٢٩٤	١٠٠,٠	٤٧,٦

المصدر: بالاعتماد على: جمهورية العراق، وزارة العدل، رئاسة محكمة ميسان، الاحصاء، ٢٠١٧، بيانات غير منشورة .

الملحق (٤٥)

التوزيع الجغرافي لجريمة السرقة بحسب احياء القطاع الشرقي لمدينة العمارة للمدة ٢٠٠٦-٢٠١٦

المرتبة	الحي	مجموع الجرائم	النسبة إلى القطاع %	النسبة إلى المدينة %
١	الحسن العسكري	٢١	١٣,٦	٣,٤
٢	المحمودية	١٨	١١,٧	٢,٩
٢	العامل	١٨	١١,٧	٢,٩
٣	الحسين الجديد	١٧	١١,٠	٢,٨
٤	القادرية	١٦	١٠,٤	٢,٦
٥	السرية والسراي	١٤	٩,١	٢,٣
٦	اليرموك	١٣	٨,٤	٢,١
٦	الماجدية	١٣	٨,٤	٢,١
٧	عواشه	١٢	٧,٨	١,٩
٨	الحسين القديم	١١	٧,١	١,٨
٩	دجلة	١	٠,٦	٠,٢
١٠	الجامعي	٠	٠,٠	٠,٠
	المجموع	١٥٤	١٠٠,٠	٢٥,٠

المصدر: بالاعتماد على: جمهورية العراق، وزارة العدل، رئاسة محكمة ميسان، الاحصاء، ٢٠١٧، بيانات غير منشورة.



الملحق (٤٦)

التوزيع الجغرافي لجريمة القتل بحسب احياء القطاع الشمالي لمدينة العمارة للمدة ٢٠٠٦-٢٠١٦

المرتبنة	الحي	المجموع	النسبة إلى القطاع	النسبة إلى المدينة
١	الدبيسات	١٩	١١,٢	٣,١
٢	الصادق	١٨	١٠,٧	٢,٩
٣	المعلمين الجديد	١٧	١٠,١	٢,٨
٤	الموقع	١٦	٩,٥	٢,٦
٥	السجاد	١٥	٨,٩	٢,٤
٦	الكرامة	١٤	٨,٣	٢,٣
٦	مغربة	١٤	٨,٣	٢,٣
٧	الجهاد	١٣	٧,٧	٢,١
٨	الربيع	٩	٥,٣	١,٥
٨	الجمعيات	٩	٥,٣	١,٥
٩	الغدير	٧	٤,١	١,١
١٠	الشهداء	٦	٣,٦	١,٠
١١	الزهراء او١	٥	٣,٠	٠,٨
١٢	عتبة بن غزوان	٤	٢,٤	٠,٦
١٣	المرتضى	٣	١,٨	٠,٥
	المجموع	١٦٩	١٠٠,٠	٢٧,٤

المصدر: بالاعتماد على: جمهورية العراق، وزارة العدل، رئاسة محكمة ميسان، الاحصاء، ٢٠١٧، بيانات غير منشورة .

الملحق (٤٧)

التوزيع الجغرافي لجريمة القتل العمد في احياء القطاع الغربي من مدينة العمارة للمدة ٢٠٠٦-٢٠١٦

المرتبنة	الحي	عدد الجرائم	النسبة	المرتبنة	الحي	عدد الجرائم	النسبة %
١	عمارات الاسكان	١٥	٨,٢	٦	المعلمين القديم	٨	٤,٤
١	النداء	١٥	٨,٢	٦	الكفاءات	٨	٤,٤
٢	الرسول او ٢	١٢	٦,٦	٦	الاسكان	٨	٤,٤
٢	١٥ شعبان	١٢	٦,٦	٦	القاهرة	٨	٤,٤
٢	الوحدة الاسلامية	١٢	٦,٦	٧	الهادي	٥	٢,٧
٣	الامير او ٢	١١	٦,٠	٨	الكرار	٣	١,٦
٣	١٧ ربيع الاول	١١	٦,٠	٨	الفاطمية	٣	١,٦
٤	المنتظر او ٢	١٠	٥,٥	٨	العمارات الجديدة	٣	١,٦
٥	الرسالة	٩	٤,٩	٩	الخضراء	٢	١,١
٥	الثورة	٩	٤,٩	١٠	القاهرة الثانية	٠	٠,٠
٥	الباقر او ٢	٩	٤,٩	١٠	الطابو	٠	٠,٠
٥	الشبانة	٩	٤,٩	١٠	الشهيدين	٠	٠,٠
المجموع		١٨٢	١٠٠,٠				

المصدر: بالاعتماد على: جمهورية العراق، وزارة العدل، رئاسة محكمة ميسان، الاحصاء، ٢٠١٧، بيانات غير منشورة .

الملحق (٤٨)

التوزيع الجغرافي لجريمة القتل العمد في احياء القطاع الشرقي من مدينة العمارة للمدة ٢٠٠٦-٢٠١٦

المرتبة	الحي	عدد الجرائم	النسبة
١	الحسن العسكري	١٤	١٥,٩
٢	المحمودية	١٢	١٣,٦
٣	الماجدية	١٠	١١,٤
٤	القادرية	٩	١٠,٢
٥	السرية والسراي	٨	٩,١
٥	اليرموك	٨	٩,١
٥	الحسين الجديد	٨	٩,١
٥	العامل	٨	٩,١
٦	عواشه	٦	٦,٨
٧	الحسين القديم	٥	٥,٧
٨	دجلة	٠	٠,٠
٨	الجامعي	٠	٠,٠
	المجموع	٨٨	١٠٠,٠

المصدر: بالاعتماد على: جمهورية العراق، وزارة العدل، رئاسة محكمة ميسان، الاحصاء، ٢٠١٧، بيانات غير منشورة .

الملحق (٤٩)

التوزيع الجغرافي لجريمة القتل العمد في احياء القطاع الشمالي من مدينة العمارة للمدة ٢٠٠٦-٢٠١٦

المرتبنة	الحي	عدد الجرائم	النسبة
١	الدبيسات	١٠	١٣,٠
١	الكرامة	١٠	١٣,٠
٢	الموقع	٩	١١,٧
٢	المعلمين الجديد	٩	١١,٧
٣	مغربة	٨	١٠,٤
٣	الجهاد	٨	١٠,٤
٤	السجاد	٧	٩,١
٥	الصادق	٥	٦,٥
٦	الربيع	٣	٣,٩
٧	الجمعيات	٢	٢,٦
٧	الغدِير	٢	٢,٦
٨	عتبة بن غزوان	١	١,٣
٨	الزهراء ١ و ٢	١	١,٣
٨	المرتضى	١	١,٣
٨	الشهداء	١	١,٣
	المجموع	٧٧	١٠٠,٠

المصدر: بالاعتماد على جمهورية العراق، وزارة العدل، رئاسة محكمة ميسان، الاحصاء، ٢٠١٧، بيانات غير منشورة

الملحق (٥٠)

التوزيع الجغرافي لجريمة القتل بحوادث المرور في احياء القطاع الغربي من مدينة العمارة للمدة ٢٠٠٦-٢٠١٦

المرتبّة	الحي	عدد الجرائم	النسبة
١	القاهرة	١١	١٢,٨
٢	الباقر ١ و٢	٨	٩,٣
٣	عمارات الاسكان	٧	٨,١
٤	١٥ شعبان	٦	٧,٠
٤	الطابو	٦	٧,٠
٥	المنتظر ١ و٢	٥	٥,٨
٥	الرسالة	٥	٥,٨
٥	الامير ١ و٢	٥	٥,٨
٥	الكفاءات	٥	٥,٨
٦	الرسول ١ و٢	٤	٤,٧
٦	الخضراء	٤	٤,٧
٧	الشهيدين	٣	٣,٥
٧	الوحدة الاسلامية	٣	٣,٥
٧	المعلمين القديم	٣	٣,٥
٧	الاسكان	٣	٣,٥
٨	١٧ ربيع الاول	٢	٢,٣
٨	القاهرة الثانية	٢	٢,٣
٩	النداء	١	١,٢
٩	الهادي	١	١,٢
٩	الفاطمية	١	١,٢
٩	العمارات الجديدة	١	١,٢
١٠	الثورة	٠	٠,٠
١٠	الشبانة	٠	٠,٠
١٠	الكرار	٠	٠,٠
	المجموع	٨٦	١٠٠,٠

المصدر: بالاعتماد على: جمهورية العراق، وزارة العدل، رئاسة محكمة ميسان، الاحصاء، ٢٠١٧، بيانات غير منشورة .

الملحق (٥١)

التوزيع الجغرافي لجريمة القتل بحوادث المرور في احياء القطاع الشرقي من مدينة العمارة للمدة ٢٠٠٦-٢٠١٦

المرتبة	الحي	عدد الجرائم	النسبة
١	العامل	٥	١٧,٩
٢	السرية والسراي	٤	١٤,٣
٢	المحمودية	٤	١٤,٣
٣	الماجدية	٣	١٠,٧
٣	الحسين الجديد	٣	١٠,٧
٤	اليرموك	٢	٧,١
٤	عواشه	٢	٧,١
٤	الحسين القديم	٢	٧,١
٥	القادرية	١	٣,٦
٥	الحسن العسكري	١	٣,٦
٥	دجلة	١	٣,٦
٦	الجامعي	٠	٠,٠
	المجموع	٢٨	١٠٠,٠

المصدر: بالاعتماد على: جمهورية العراق، وزارة العدل، رئاسة محكمة ميسان، الاحصاء، ٢٠١٧، بيانات غير منشورة .

الملحق (٥٢)

التوزيع الجغرافي القتل بحوادث المرور في احياء القطاع الشمالي من مدينة العمارة للمدة ٢٠٠٦-٢٠١٦

المرتبة	الحي	عدد الجرائم	النسبة
١	الدبيسات	٥	١٠,٩
١	مغربة	٥	١٠,٩
١	المعلمين الجديد	٥	١٠,٩
٢	الكرامة	٤	٨,٧
٢	الصادق	٤	٨,٧
٣	الموقع	٣	٦,٥
٣	الربيع	٣	٦,٥
٣	الشهداء	٣	٦,٥
٣	الجمعيات	٣	٦,٥
٣	الغدير	٣	٦,٥
٣	الجهاد	٣	٦,٥
٤	الزهراء ٢ و ١	٢	٤,٣
٤	السجاد	٢	٤,٣
٥	عتبة بن غزوان	١	٢,٢
٦	المرتضى	٠	٠,٠
	المجموع	٤٦	١٠٠,٠

المصدر: بالاعتماد على: جمهورية العراق، وزارة العدل، رئاسة محكمة ميسان، الاحصاء، ٢٠١٧، بيانات غير منشورة .

الملحق (٥٣)

التوزيع الجغرافي لجريمة القتل الخطأ في احياء القطاع الغربي من مدينة العمارة للمدة ٢٠٠٦-٢٠١٦

المرتبّة	الحي	عدد الجرائم	النسبة
١	١٥ شعبان	٤	١٥,٤
٢	عمارات الاسكان	٢	٧,٧
٢	النداء	٢	٧,٧
٢	الرسول ١ و ٢	٢	٧,٧
٢	المنتظر ١ و ٢	٢	٧,٧
٢	الرسالة	٢	٧,٧
٢	الشهيدين	٢	٧,٧
٣	الوحدة الاسلامية	١	٣,٨
٣	١٧ ربيع الاول	١	٣,٨
٣	الباقر ١ و ٢	١	٣,٨
٣	المعلمين القديم	١	٣,٨
٣	الاسكان	١	٣,٨
٣	الهادي	١	٣,٨
٣	الفاطمية	١	٣,٨
٣	الخضراء	١	٣,٨
٣	القاهرة الثانية	١	٣,٨
٣	الطابو	١	٣,٨
٤	الامير ١ و ٢	٠	٠,٠
٤	الثورة	٠	٠,٠
٤	الشبانة	٠	٠,٠
٤	الكفاءات	٠	٠,٠
٤	القاهرة	٠	٠,٠
٤	الكرار	٠	٠,٠
٤	العمارات الجديدة	٠	٠,٠
	المجموع	٢٦	١٠٠,٠

المصدر: بالاعتماد على: جمهورية العراق، وزارة العدل، رئاسة محكمة ميسان، الاحصاء، ٢٠١٧، بيانات غير منشورة .



الملحق (٥٤)

التوزيع الجغرافي لجريمة القتل الخطأ في احياء القطاع الشرقي من مدينة العمارة للمدة ٢٠٠٦-٢٠١٦

المرتبة	الحي	عدد الجرائم	النسبة
١	القادرية	٦	١٥,٨
١	الحسين الجديد	٦	١٥,٨
١	الحسن العسكري	٦	١٥,٨
٢	العامل	٥	١٣,٢
٣	عواشه	٤	١٠,٥
٣	الحسين القديم	٤	١٠,٥
٤	اليرموك	٣	٧,٩
٥	السرية والسراي	٢	٥,٣
٥	المحمودية	٢	٥,٣
٦	الماجدية	٠	٠,٠
٦	دجلة	٠	٠,٠
٦	الجامعي	٠	٠,٠
	المجموع	٣٨	١٠٠,٠

المصدر: بالاعتماد على: جمهورية العراق، وزارة العدل، رئاسة محكمة ميسان، الاحصاء، ٢٠١٧، بيانات غير منشورة .

الملحق (٥٥)

التوزيع الجغرافي لجريمة القتل الخطأ في احياء القطاع الشمالي من مدينة العمارة للمدة ٢٠١٦-٢٠٠٦

المرتبة	الحي	عدد الجرائم	النسبة
١	الصادق	٩	١٩,٦
٢	السجاد	٦	١٣,٠
٣	الدبيسات	٤	٨,٧
٣	الموقع	٤	٨,٧
٣	الجمعيات	٤	٨,٧
٤	الربيع	٣	٦,٥
٤	المعلمين الجديد	٣	٦,٥
٥	عتبة بن غزوان	٢	٤,٣
٥	الزهراء ١ و ٢	٢	٤,٣
٥	المرتضى	٢	٤,٣
٥	الشهداء	٢	٤,٣
٥	الغدير	٢	٤,٣
٥	الجهاد	٢	٤,٣
٦	مغربة	١	٢,٢
٧	الكرامة	٠	٠,٠
	المجموع	٤٦	١٠٠,٠

المصدر: بالاعتماد على جمهورية العراق، وزارة العدل، رئاسة محكمة ميسان، الاحصاء، ٢٠١٧، بيانات غير منشورة

الملحق (٥٦)

التوزيع الجغرافي لجريمة القتل بالسلاح الناري في احياء القطاع الغربي من مدينة العمارة للمدة ٢٠٠٦-٢٠١٦

المرتبة	الحي	عدد الجرائم	النسبة	المرتبة	الحي	عدد الجرائم	النسبة
١	الرسالة	٩	١٧,٣	٤	١٥ شعبان	٢	٣,٨
٢	الهادي	٤	٧,٧	٤	الكفاءات	٢	٣,٨
٣	الثورة	٣	٥,٨	٤	عمارات الاسكان	٢	٣,٨
٣	الباقر او ٢	٣	٥,٨	٤	القاهرة	٢	٣,٨
٣	المنتظر او ٢	٣	٥,٨	٥	الكرار	١	١,٩
٣	الامير او ٢	٣	٥,٨	٥	الوحدة الاسلامية	١	١,٩
٣	١٧ ربيع الاول	٣	٥,٨	٥	العمارات الجديدة	١	١,٩
٣	النداء	٣	٥,٨	٥	الخضراء	١	١,٩
٣	الاسكان	٣	٥,٨	٦	الفاطمية	٠	٠,٠
٤	المعلمين القديم	٢	٣,٨	٦	القاهرة الثانية	٠	٠,٠
٤	الرسول او ٢	٢	٣,٨	٦	الطابو	٠	٠,٠
٤	الشبانة	٢	٣,٨	٦	الشهيدين	٠	٠,٠
	المجموع	٥٢	١٠٠,٠				

المصدر: بالاعتماد على: جمهورية العراق، وزارة العدل، رئاسة محكمة ميسان، الاحصاء، ٢٠١٧، بيانات غير منشورة .

الملحق (٥٧)

التوزيع الجغرافي لجريمة القتل بالسلاح الناري في احياء القطاع الشرقي من مدينة العمارة للمدة ٢٠١٦-٢٠٠٦

المرتبة	الحي	عدد الجرائم	النسبة
١	الحسن العسكري	١٥	١٧,٠
٢	العامل	١٣	١٤,٨
٣	اليرموك	١٢	١٣,٦
٣	الحسين الجديد	١٢	١٣,٦
٤	القادرية	١١	١٢,٥
٥	المحمودية	٦	٦,٨
٥	الماجدية	٦	٦,٨
٥	عواشه	٦	٦,٨
٦	الحسين القديم	٥	٥,٧
٧	السرية والسراي	٢	٢,٣
٨	دجلة	٠	٠,٠
٨	الجامعي	٠	٠,٠
	المجموع	٨٨	١٠٠,٠

المصدر: بالاعتماد على: جمهورية العراق، وزارة العدل، رئاسة محكمة ميسان، الاحصاء، ٢٠١٧، بيانات غير منشورة .

الملحق (٥٨)

التوزيع الجغرافي لجريمة القتل بالسلاح الناري في احياء القطاع الشمالي من مدينة العمارة للمدة ٢٠٠٦-٢٠١٦

المرتبة	الحي	عدد الجرائم	النسبة
١	المعلمين الجديد	٩	١١,٥
١	الصادق	٩	١١,٥
٢	الموقع	٨	١٠,٣
٣	الدييسات	٧	٩,٠
٣	الكرامة	٧	٩,٠
٣	مغربة	٧	٩,٠
٤	الجهاد	٦	٧,٧
٥	السجاد	٥	٦,٤
٦	الربيع	٤	٥,١
٦	الغدير	٤	٥,١
٧	الزهراء ٢١	٣	٣,٨
٧	الجمعيات	٣	٣,٨
٨	عتبة بن غزوان	٢	٢,٦
٨	المرتضى	٢	٢,٦
٨	الشهداء	٢	٢,٦
	المجموع	٧٨	١٠٠,٠

المصدر: بالاعتماد على: جمهورية العراق، وزارة العدل، رئاسة محكمة ميسان، الاحصاء، ٢٠١٧، بيانات غير منشورة .

الملحق (٥٩)

التوزيع الجغرافي لجريمة القتل بالة جارحة في احياء القطاع الغربي من مدينة العمارة للمدة ٢٠٠٦-٢٠١٦

المرتبنة	الحي	عدد الجرائم	النسبة	المرتبنة	الحي	عدد الجرائم	النسبة
١	١٧ ربيع الاول	٩	٨,٣	٦	الرسالة	٤	٣,٧
١	عمارات الاسكان	٩	٨,٣	٦	الهادي	٤	٣,٧
١	النداء	٩	٨,٣	٦	الثورة	٤	٣,٧
٢	الشبانة	٨	٧,٣	٦	الوحدة الاسلامية	٤	٣,٧
٢	١٥ شعبان	٨	٧,٣	٧	الكرار	٢	١,٨
٣	المعلمين القديم	٧	٦,٤	٧	الاسكان	٢	١,٨
٣	المنتظر ١ و ٢	٧	٦,٤	٧	القاهرة	٢	١,٨
٣	الرسول ١ و ٢	٧	٦,٤	٨	الخضراء	١	٠,٩
٤	الباقر ١ و ٢	٦	٥,٥	٩	الفاطمية	٠	٠,٠
٤	العمارات الجديدة	٦	٥,٥	٩	القاهرة الثانية	٠	٠,٠
٥	الامير ١ و ٢	٥	٤,٦	٩	الطابو	٠	٠,٠
٥	الكفاءات	٥	٤,٦	٩	الشهيدين	٠	٠,٠
المجموع		١٠٩	١٠٠,٠				

المصدر: بالاعتماد على: جمهورية العراق، وزارة العدل، رئاسة محكمة ميسان، الاحصاء، ٢٠١٧، بيانات غير منشورة .

الملحق (٦٠)

التوزيع الجغرافي لجريمة القتل بالة جازحة في احياء القطاع الشرقي من مدينة العمارة للمدة ٢٠٠٦-٢٠١٦

المرتبة	الحي	عدد الجرائم	النسبة
١	المحمودية	٥	١٥,٦
١	الحسين القديم	٥	١٥,٦
١	العامل	٥	١٥,٦
٢	السرية والسراي	٣	٩,٤
٢	عواشه	٣	٩,٤
٢	الحسين الجديد	٣	٩,٤
٢	الحسن العسكري	٣	٩,٤
٣	القادرية	٢	٦,٣
٣	الماجدية	٢	٦,٣
٤	اليرموك	١	٣,١
٥	دجلة	٠	٠,٠
٥	الجامعي	٠	٠,٠
	المجموع	٣٢	١٠٠,٠

المصدر: بالاعتماد على: جمهورية العراق، وزارة العدل، رئاسة محكمة ميسان، الاحصاء، ٢٠١٧، بيانات غير منشورة .

الملحق (٦١)

التوزيع الجغرافي لجريمة القتل بالة جارحة في احياء القطاع الشمالي من مدينة العمارة للمدة ٢٠٠٦-٢٠١٦

المرتبة	الحي	عدد الجرائم	النسبة
١	الصادق	٦	١٣,٣
٢	الدبيسات	٤	٨,٩
٢	الموقع	٤	٨,٩
٢	مغربة	٤	٨,٩
٢	المعلمين الجديد	٤	٨,٩
٢	الجهاد	٤	٨,٩
٢	السجاد	٤	٨,٩
٣	الربيع	٣	٦,٧
٣	الكرامة	٣	٦,٧
٤	الزهراء ١ و ٢	٢	٤,٤
٤	الشهداء	٢	٤,٤
٤	الجمعيات	٢	٤,٤
٤	الغدير	٢	٤,٤
٥	عتبة بن غزوان	١	٢,٢
٦	المرتضى	٠	٠,٠
	المجموع	٤٥	١٠٠,٠

المصدر: بالاعتماد على: جمهورية العراق، وزارة العدل، رئاسة محكمة ميسان، الاحصاء، ٢٠١٧، بيانات غير منشورة .



الملحق (٦٢)

التوزيع الجغرافي لجريمة القتل بحادث مروري في احياء القطاع الغربي من مدينة العمارة للمدة ٢٠٠٦-٢٠١٦

المرتبة	الحي	عدد الجرائم	النسبة	المرتبة	الحي	عدد الجرائم	النسبة
١	الوحدة الاسلامية	١٢	١١,٥	٧	الرسول او ٢	٤	٣,٨
٢	الاسكان	٩	٨,٧	٧	الفاطمية	٤	٣,٨
٣	القاهرة	٨	٧,٧	٨	١٧ ربيع الاول	٣	٢,٩
٤	الامير او ٢	٧	٦,٧	٨	١٥ شعبان	٣	٢,٩
٤	النداء	٧	٦,٧	٩	الشبانة	٢	١,٩
٤	العمارات الجديدة	٧	٦,٧	٩	الكفاءات	٢	١,٩
٥	الباقر او ٢	٦	٥,٨	٩	عمارات الاسكان	٢	١,٩
٦	الرسالة	٥	٤,٨	٩	الخضراء	٢	١,٩
٦	الثورة	٥	٤,٨	١٠	القاهرة الثانية	١	١,٠
٦	المعلمين القديم	٥	٤,٨	١٠	الشهيدين	١	١,٠
٦	المنتظر او ٢	٥	٤,٨	١١	الكرار	٠	٠,٠
٧	الهادي	٤	٣,٨	١١	الطابو	٠	٠,٠
المجموع		١٠٤	١٠٠,٠				

المصدر: بالاعتماد على: جمهورية العراق، وزارة العدل، رئاسة محكمة ميسان، الاحصاء، ٢٠١٧، بيانات غير منشورة .

الملحق (٦٣)

التوزيع الجغرافي لجريمة القتل بحادث مروري في احياء القطاع الشرقي من مدينة العمارة للمدة ٢٠٠٦-٢٠١٦

المرتبة	الحي	عدد الجرائم	النسبة
١	السرية والسراي	٦	٢٤,٠
١	المحمودية	٦	٢٤,٠
٢	عواشه	٣	١٢,٠
٣	القادرية	٢	٨,٠
٣	الماجدية	٢	٨,٠
٣	الحسين الجديد	٢	٨,٠
٣	الحسن العسكري	٢	٨,٠
٤	الحسين القديم	١	٤,٠
٤	دجلة	١	٤,٠
٥	اليرموك	٠	٠,٠
٥	العامل	٠	٠,٠
٥	الجامعي	٠	٠,٠
	المجموع	٢٥	١٠٠,٠

المصدر: بالاعتماد على: جمهورية العراق، وزارة العدل، رئاسة محكمة ميسان، الاحصاء، ٢٠١٧، بيانات غير منشورة .

الملحق (٦٤)

التوزيع الجغرافي لجريمة القتل بحادث مروري في احياء القطاع الشمالي من مدينة العمارة للمدة ٢٠١٦-٢٠٠٦

المرتبة	الحي	عدد الجرائم	النسبة
١	الدبيسات	٦	١٨,٢
٢	الكرامة	٤	١٢,١
٣	الموقع	٣	٩,١
٣	المعلمين الجديد	٣	٩,١
٣	السجاد	٣	٩,١
٤	الربيع	٢	٦,١
٤	مغربة	٢	٦,١
٤	الشهداء	٢	٦,١
٤	الصادق	٢	٦,١
٤	الجهاد	٢	٦,١
٥	عتبة بن غزوان	١	٣,٠
٥	المرتضى	١	٣,٠
٥	الجمعيات	١	٣,٠
٥	الغدير	١	٣,٠
٦	الزهراء (١ و ٢)	٠	٠,٠
	المجموع	٣٣	١٠٠,٠

المصدر: بالاعتماد على: جمهورية العراق، وزارة العدل، رئاسة محكمة ميسان، الاحصاء، ٢٠١٧، بيانات غير منشورة .

الملحق (٦٥)

التوزيع الجغرافي لجريمة القتل بوسائل اخرى في احياء القطاع الغربي من مدينة العمارة للمدة ٢٠٠٦-٢٠١٦

المرتبة	الحي	عدد الجرائم	النسبة	المرتبة	الحي	عدد الجرائم	النسبة
١	الرسول او ٢	٤	١٣,٨	٤	الاسكان	١	٣,٤
١	عمارات الاسكان	٤	١٣,٨	٤	القاهرة	١	٣,٤
٢	١٥ شعبان	٣	١٠,٣	٤	الوحدة الاسلامية	١	٣,٤
٣	الهادي	٢	٦,٩	٤	العمارات الجديدة	١	٣,٤
٣	المعلمين القديم	٢	٦,٩	٤	الخضراء	١	٣,٤
٣	١٧ ربيع الاول	٢	٦,٩	٥	الرسالة	٠	٠,٠
٣	الكفاءات	٢	٦,٩	٥	الباقر او ٢	٠	٠,٠
٤	الثورة	١	٣,٤	٥	المنتظر او ٢	٠	٠,٠
٤	الشبانة	١	٣,٤	٥	الامير او ٢	٠	٠,٠
٤	الكرار	١	٣,٤	٥	القاهرة الثانية	٠	٠,٠
٤	النداء	١	٣,٤	٥	الطابو	٠	٠,٠
٤	الفاطمية	١	٣,٤	٥	الشهيدين	٠	٠,٠
المجموع		٢٩	١٠٠,٠				

المصدر: بالاعتماد على: جمهورية العراق، وزارة العدل، رئاسة محكمة ميسان، الاحصاء، ٢٠١٧، بيانات غير منشورة .

الملحق (٦٦)

التوزيع الجغرافي لجريمة القتل بوسائل اخرى في احياء القطاع الشرقي من مدينة العمارة للمدة ٢٠١٦-٢٠٠٦

المرتبة	الحي	عدد الجرائم	النسبة
١	السرية والسراي	٣	٣٣,٣
١	الماجدية	٣	٣٣,٣
٢	المحمودية	١	١١,١
٢	القادرية	١	١١,١
٢	الحسن العسكري	١	١١,١
٣	اليرموك	٠	٠,٠
٣	عواشه	٠	٠,٠
٣	الحسين القديم	٠	٠,٠
٣	الحسين الجديد	٠	٠,٠
٣	العامل	٠	٠,٠
٣	دجلة	٠	٠,٠
٣	الجامعي	٠	٠,٠
	المجموع	٩	١٠٠,٠

المصدر: بالاعتماد على: جمهورية العراق، وزارة العدل، رئاسة محكمة ميسان، الاحصاء، ٢٠١٧، بيانات غير منشورة .

الملحق (٦٧)

التوزيع الجغرافي لجريمة القتل بوسائل اخرى في احياء القطاع الشمالي من مدينة العمارة للمدة ٢٠٠٦-٢٠١٦

المرتبة	الحي	عدد الجرائم	النسبة
١	الجمعيات	٣	٢٣,١
١	السجاد	٣	٢٣,١
٢	الدبيسات	٢	١٥,٤
٣	الموقع	١	٧,٧
٣	مغربة	١	٧,٧
٣	المعلمين الجديد	١	٧,٧
٣	الصادق	١	٧,٧
٣	الجهاد	١	٧,٧
٤	الربيع	٠	٠,٠
٤	الكرامة	٠	٠,٠
٤	عتبة بن غزوان	٠	٠,٠
٤	الزهراء ٢ و١	٠	٠,٠
٤	المرتضى	٠	٠,٠
٤	الشهداء	٠	٠,٠
٤	الغدِير	٠	٠,٠
	المجموع	١٣	١٠٠,٠

المصدر: بالاعتماد على: جمهورية العراق، وزارة العدل، رئاسة محكمة ميسان، الاحصاء، ٢٠١٧، بيانات غير منشورة .

الملحق (٦٨)

التوزيع الجغرافي للسكان وجرائم القتل في احياء القطاع الغربي لمدينة العمارة للفترة ٢٠٠٦-٢٠١٦

النسبة الى القطاع	عدد السكان	النسبة الى القطاع	عدد الجرائم	الحي
٤,٤	٩٦٥٣	٦,٨	٢٠	النداء
٨,٣	١٨١٩٧	٦,١	١٨	الرسالة
٧,٣	١٦١١٩	٦,١	١٨	الوحدة الاسلامية
٥,٨	١٢٨٣٨	٥,٨	١٧	١٧ ربيع الاول
٦,٢	١٣٦٧٣	٥,٨	١٧	الرسول او ٢
١,٣	٢٩٤٣	٥,٨	١٧	عمارات الاسكان
٤,٤	٩٧٣٥	٥,٤	١٦	١٥ شعبان
٤,٣	٩٤٤٧	٥,٤	١٦	المعلمين القديم
٢,٤	٥٢٢١	٥,١	١٥	الاسكان
٥,١	١١٢٥٦	٥,١	١٥	الباقر او ٢
٥,٥	١١٩٨٥	٥,١	١٥	الامير او ٢
٥,٠	١٠٨٨٥	٥,١	١٥	المنتظر او ٢
٢,٥	٥٥٣٢	٥,١	١٥	العمارات الجديدة
٨,٥	١٨٥٨٩	٤,٨	١٤	الهادي
٠,٤	٨٥٧	٤,٤	١٣	الشبانة
٢,٤	٥١٩٩	٤,٤	١٣	القاهرة
٣,٨	٨٤٥٩	٤,٤	١٣	الثورة
٥,٤	١١٨٢٢	٣,٧	١١	الكفاءات
٢,٢	٤٨٢٨	١,٧	٥	الخصراء
٤,٣	٩٣٤٩	١,٧	٥	الفاطمية
٢,٧	٥٨٣٩	١,٤	٤	الكرار
٠,٨	١٦٨٥	٠,٣	١	القاهرة الثانية
٦,٦	١٤٤٢٦	٠,٣	١	الشهيدين
٠,٦	١٢٨٤	٠,٠	٠	الطابو
١٠٠,٠	٢١٩٨٢١	١٠٠,٠	٢٩٤	المجموع

المصدر: بالاعتماد على:

جمهورية العراق، الجهاز المركزي للإحصاء، مديرية إحصاء محافظة ميسان، بيانات غير منشورة، ٢٠١٧.

جمهورية العراق، وزارة العدل، رئاسة محكمة ميسان، الإحصاء، ٢٠١٧، بيانات غير منشورة.

الملحق (٦٩)

التوزيع الجغرافي للسكان وجرائم القتل في احياء القطاع الشرقي لمدينة العمارة للمدة ٢٠٠٦-٢٠١٦

النسبة الى القطاع	عدد السكان	النسبة الى القطاع	عدد الجرائم	الحي
١٧,٥	٢٣٤٤٥	١٣,٦	٢١	الحسن العسكري
١٢,٨	١٧٠٩٨	١١,٧	١٨	العامل
٤,٧	٦٣٢١	١١,٧	١٨	المحمودية
١١,٥	١٥٣٤٨	١١,٠	١٧	الحسين الجديد
٢,٥	٣٣٤٣	١٠,٤	١٦	القادرية
٣,٩	٥٢٣٤	٩,١	١٤	السرية والسراي
١٦,٦	٢٢٢٥٦	٨,٤	١٣	الماجدية
٣,٤	٤٥٣٢	٨,٤	١٣	اليرموك
١٠,٦	١٤٢٠٣	٧,٨	١٢	عواشه
١٤,٠	١٨٧٦٤	٧,١	١١	الحسين القديم
٢,٣	٣٠٨٦	٠,٦	١	دجلة
٠,٢	٢٩٧	٠,٠	٠	الجامعي
١٠٠,٠	١٣٣٩٢٧	١٠٠,٠	١٥٤	المجموع

المصدر: بالاعتماد على:

جمهورية العراق، الجهاز المركزي للإحصاء، مديرية إحصاء محافظة ميسان، بيانات غير منشورة، ٢٠١٧.

جمهورية العراق، وزارة العدل، رئاسة محكمة ميسان، الإحصاء، ٢٠١٧، بيانات غير منشورة.



الملحق (٧٠)

التوزيع الجغرافي للسكان وجرائم القتل في احياء القطاع الشمالي لمدينة العمارة للمدة ٢٠٠٦-٢٠١٦

الحي	عدد الجرائم	النسبة الى القطاع	عدد السكان	النسبة الى القطاع
الدبيسات	١٩	١١,٢	١٠٥٤٩	٦,٥
الصادق	١٨	١٠,٧	١٣٧٦١	٨,٥
المعلمين الجديد	١٧	١٠,١	١٣٠٨٣	٨,١
الموقع	١٦	٩,٥	٧٢٣٨	٤,٥
السجاد	١٥	٨,٩	٨١٩٠	٥,١
مغربة	١٤	٨,٣	١١٥٦٧	٧,٢
الكرامة	١٤	٨,٣	١٣٩٨٥	٨,٧
الجهاد	١٣	٧,٧	٩٨٨٥	٦,١
الربيع	٩	٥,٣	٤٣٥٦	٢,٧
الجمعيات	٩	٥,٣	٩٩٤٧	٦,٢
الغدير	٧	٤,١	١١٩٢٩	٧,٤
الشهداء	٦	٣,٦	١٣٩٥٦	٨,٧
الزهراء الاول والثاني	٥	٣,٠	١٨٦٧٤	١١,٦
عتبة بن غزوان	٤	٢,٤	٥٠٩٦	٣,٢
المرتضى	٣	١,٨	٩٠٧٧	٥,٦
المجموع	١٦٩	١٠٠,٠	١٦١٢٩٣	١٠٠,٠

المصدر: بالاعتماد على:

جمهورية العراق، الجهاز المركزي للإحصاء، مديرية إحصاء محافظة ميسان، بيانات غير منشورة، ٢٠١٧.  
جمهورية العراق، وزارة العدل، رئاسة محكمة ميسان، الإحصاء، ٢٠١٧، بيانات غير منشورة.

الملحق (٧١)

التوزيع الجغرافي لجريمة القتل بحسب سكن المجرمين في مدينة العمارة والوافدين اليها للمدة من ٢٠٠٦-٢٠١٦

المرتبة	سكن المجرمين	عدد المجرمين	النسبة %
١	مدينة العمارة	٥٦٩	٩٢,٢
٢	قضاء المجر الكبير	١٥	٢,٤
٣	محافظة بغداد	٨	١,٣
٤	قضاء قلعة صالح	٥	٠,٨
٤	ناحية العزيز	٥	٠,٨
٥	محافظة البصرة	٤	٠,٦
٦	قضاء الميمونة	٢	٠,٣
٦	قضاء الكحلاء	٢	٠,٣
٦	محافظة ذي قار	٢	٠,٣
٦	ناحية كميث	٢	٠,٣
٧	ناحية العدل	١	٠,٢
٧	ناحية المشرح	١	٠,٢
٧	محافظة النجف	١	٠,٢
	المجموع	٦١٧	١٠٠,٠

المصدر: بالاعتماد على جمهورية العراق، وزارة العدل، رئاسة محكمة ميسان، الاحصاء، ٢٠١٧، بيانات غير منشورة.

الملحق (٧٢)

التوزيع الجغرافي لجريمة القتل بحسب سكن المجرمين في مدينة العمارة للمدة من ٢٠٠٦-٢٠١٦

النسبة %	عدد الجرائم	الحي	الفئة	النسبة %	عدد الجرائم	الحي	الفئة
٢,١	١٢	العمارات الجديدة	١٥-١٢	٠,٠	٠	حي عتبة بن غزوان	٣-٠
٢,٣	١٣	حي مغربة		٠,٠	٠	حي المعلمين القديم	
٢,٣	١٣	حي الجهاد		٠,٠	٠	حي الشبانة	
٢,٥	١٤	حي الكرامة		٠,٠	٠	عواشه	
٢,٥	١٤	المعلمين الجديد		٠,٠	٠	حي دجلة	
٢,٥	١٤	حي السجاد		٠,٠	٠	الحي الجامعي	
٢,٦	١٥	حي المحمودية		٠,٠	٠	حي القاهرة الثانية	
٢,٦	١٥	حي الحسين الجديد		٠,٠	٠	دور الطابو	
٣,٠	١٧	حي اليرموك	١٩-١٦	٠,٠	٠	حي الشهيدين	
٣,٢	١٨	حي الصادق		٠,٠	٠	حي الخضراء	
٣,٢	١٨	حي الاسكان		٠,٢	١	حي الكرار	
٣,٣	١٩	حي القادرية		٠,٢	١	حي الفاطمية	
٣,٥	٢٠	حي الدبيسات	٢٣-٢٠	٠,٢	١	حي الغدير	
٣,٥	٢٠	حي العامل		٠,٤	٢	حي الشهداء	
٣,٧	٢١	الرسول الاول والثاني		٠,٤	٢	حي الثورة	
٣,٧	٢١	عمارات الاسكان		٠,٤	٢	حي الحسين القديم	
٣,٧	٢١	الوحدة الاسلامية		٠,٥	٣	حي الجمعيات	
٣,٩	٢٢	حي الماجدية		٠,٧	٤	حي الربيع	
٣,٩	٢٢	المنتظر الاول والثاني		٠,٧	٤	حي المرتضى	
٣,٩	٢٢	الامير الاول والثاني		٠,٧	٤	حي الكفاءات	
٣,٩	٢٢	حي ١٧ ربيع الاول	٠,٩	٥	حي القاهرة		
٤,٤	٢٥	الباقر الاول والثاني	٢٧-٢٤	١,١	٦	الزهراء الاول والثاني	٧-٤
٤,٦	٢٦	حي الرسالة		١,٤	٨	حي السرية والسراي	
٤,٦	٢٦	حي ١٥ شعبان		١,٦	٩	حي الموقع	
٤,٦	٢٦	حي النداء		١,٩	١١	حي الهادي	
٥,٣	٣٠	حي الحسن العسكري	٣١-٢٨	--	--	-----	١١-٨

المصدر: بالاعتماد على: جمهورية العراق، وزارة العدل، رئاسة محكمة ميسان، الاحصاء، ٢٠١٧، بيانات غير منشورة.

الملحق (٧٣)

التوزيع الجغرافي لجريمة القتل بحسب مسقط رأس المجرمين في مدينة العمارة والوافدين اليها للمدة

٢٠١٦-٢٠٠٦

المرتبة	مسقط الرأس	عدد المجرمين	النسبة %
١	العمارة	٥٤٣	٨٨,٠
٢	المجر الكبير	٢٤	٣,٩
٣	البصرة	١٢	١,٩
٤	بغداد	٨	١,٣
٥	العزير	٦	١,٠
٦	قلعة صالح	٥	٠,٨
٦	العدل	٥	٠,٨
٧	ذي قار	٤	٠,٦
٨	الكحلاء	٣	٠,٥
٨	المشرح	٣	٠,٥
٩	علي الغربي	٢	٠,٣
٩	علي الشرقي	٢	٠,٣
	المجموع	٦١٧	١٠٠,٠

المصدر: بالاعتماد على: جمهورية العراق، وزارة العدل، رئاسة محكمة ميسان، الاحصاء، ٢٠١٧، بيانات غير منشورة.

الملحق (٧٤)

التوزيع الجغرافي لجريمة القتل بحسب مسقط رأس المجرمين في مدينة العمارة للمدة من ٢٠٠٦-٢٠١٦

النسبة %	العدد	الحي	الفئة	النسبة %	العدد	الحي	الفئة
١,٨	١٠	القادرية	١٤-١٠	٠,٠	٠	عتبة بن غزوان	٤-٠
٢,٠	١١	الحسين الجديد		٠,٠	٠	دجلة	
٢,٠	١١	المنتظر او ٢		٠,٠	٠	الجامعي	
٢,٢	١٢	السرية والسراي		٠,٢	١	الشبانة	
٢,٢	١٢	السجاد		٠,٢	١	القاهرة الثانية	
٢,٤	١٣	الامير او ٢		٠,٢	١	الطابو	
٢,٦	١٤	الموقع		٠,٢	١	الخضراء	
٢,٨	١٥	الصادق	١٩-١٥	٠,٢	١	الكرار	
٢,٨	١٥	عمارات الاسكان		٠,٤	٢	الغدير	
٢,٩	١٦	العمارات الجديدة		٠,٤	٢	الربيع	
٢,٩	١٦	١٧ ربيع الاول		٠,٤	٢	الكفاءات	
٣,١	١٧	الاسكان		٠,٦	٣	المعلمين القديم	
٣,٣	١٨	مغربة		٠,٦	٣	الشهيدين	
٣,٣	١٨	الكرامة		٠,٦	٣	الفاطمية	
٣,٣	١٨	الديبسات		٠,٦	٣	الشهداء	
٣,٣	١٨	الرسول او ٢		٠,٧	٤	عواشه	
٣,٣	١٨	الوحدة الاسلامية		٠,٧	٤	الجمعيات	
٣,٣	١٨	١٥ شعبان		٠,٩	٥	الثورة	
٣,٥	١٩	الماجدية		١,١	٦	القاهرة	
٣,٧	٢٠	الجهاد		٢٤-٢٠	١,٣	٧	
٣,٧	٢٠	الباقر او ٢	١,٣		٧	اليرموك	
٤,١	٢٢	الرسالة	١,٥		٨	المرتضى	
٤,٢	٢٣	المحمودية	١,٥		٨	الهادي	
٤,٦	٢٥	النداء	٢٩-٢٥	١,٥	٨	المعلمين الجديد	
٥,٠	٢٧	العامل		١,٧	٩	الزهراء او ٢	
٥,٢	٢٨	الحسن العسكري		-----	-----	-----	

المصدر: بالاعتماد على: جمهورية العراق، وزارة العدل، رئاسة محكمة ميسان، الاحصاء، ٢٠١٧، بيانات غير منشورة.

الملحق (٧٥)

التوزيع الجغرافي لجريمة القتل بحسب مهنة المجرمين في القطاع الغربي للمدة من ٢٠٠٦-٢٠١٦

الحي	موظف		عسكري		كاسب		عاطل	
	النسبة %	العدد	النسبة %	العدد	النسبة %	العدد	النسبة %	العدد
المعلمين القديم	٠,٠	٠	٠,٠	٠	٠,٠	٠	٠,٠	٠
الشبانة	٠,٠	٠	٠,٠	٠	٠,٠	٠	٠,٠	٠
القاهرة الثانية	٠,٠	٠	٠,٠	٠	٠,٠	٠	٠,٠	٠
الطابو	٠,٠	٠	٠,٠	٠	٠,٠	٠	٠,٠	٠
الشهيدين	٠,٠	٠	٠,٠	٠	٠,٠	٠	٠,٠	٠
الخضراء	٠,٠	٠	٠,٠	٠	٠,٠	٠	٠,٠	٠
الكرار	٠,٠	٠	٠,٠	٠	٠,٠	٠	٠,٤	١
الفاطمية	٠,٠	٠	٠,٠	٠	٠,٠	٠	٠,٤	١
الثورة	٠,٠	٠	٠,٠	٠	٠,٥	١	٠,٤	١
الكفاءات	١,٩	١	٣,٠	١	٠,٥	١	٠,٤	١
القاهرة	٠,٠	٠	٦,١	٢	٠,٥	١	٠,٨	٢
الهادي	٣,٧	٢	١٢,١	٤	١,٨	٤	٠,٤	١
العمارات الجديدة	٣,٧	٢	٦,١	٢	٠,٩	٢	٢,٣	٦
الاسكان	٠,٠	٠	٠,٠	٠	٥,٤	١٢	٢,٣	٦
الرسول او ٢	٥,٦	٣	٠,٠	٠	٤,١	٩	٣,٤	٩
عمارات الاسكان	٧,٤	٤	٣,٠	١	٥,٤	١٢	١,٥	٤
الوحدة الاسلامية	٥,٦	٣	٠,٠	٠	٢,٧	٦	٤,٦	١٢
المنتظر او ٢	٧,٤	٤	٣,٠	١	٤,١	٩	٣,١	٨
الامير او ٢	٧,٤	٤	٣,٠	١	٥,٩	١٣	١,٥	٤
٧ اربيع الاول	٠,٠	٠	٠,٠	٠	٢,٧	٦	٦,١	١٦
الباقر او ٢	١,٩	١	٣,٠	١	٧,٢	١٦	٢,٧	٧
الرسالة	١,٩	١	٣,٠	١	٢,٧	٦	٦,٩	١٨
١٥ شعبان	١,٩	١	٣,٠	١	٢,٣	٥	٧,٣	١٩
النداء	٣,٧	٢	٠,٠	٠	١,٨	٤	٧,٧	٢٠
المجموع	٥١,٩	٢٨	٤٥,٥	١٥	٤٨,٤	١٠٧	٥٢,١	١٣٦

المصدر: بالاعتماد على: جمهورية العراق، وزارة العدل، رئاسة محكمة ميسان، الاحصاء، ٢٠١٧، بيانات غير منشورة.

الملحق (٧٦)

التوزيع الجغرافي لجريمة القتل بحسب مهنة المجرمين في القطاع الشرقي للمدة من ٢٠٠٦-٢٠١٦

عاطل		كاسب		عسكري		موظف		الحي
النسبة %	العدد	النسبة %	العدد	النسبة %	العدد	النسبة %	العدد	
٠,٠	٠	٠,٠	٠	٠,٠	٠	٠,٠	٠	عواشه
٠,٠	٠	٠,٠	٠	٠,٠	٠	٠,٠	٠	دجلة
٠,٠	٠	٠,٠	٠	٠,٠	٠	٠,٠	٠	الجامعي
٠,٠	٠	٠,٥	١	٣,٠	١	٠,٠	٠	الحسين القديم
١,١	٣	١,٤	٣	٣,٠	١	١,٩	١	السرية والسراي
٢,٣	٦	٤,١	٩	٠,٠	٠	٠,٠	٠	المحمودية
٣,٨	١٠	٢,٣	٥	٠,٠	٠	٠,٠	٠	الحسين الجديد
٢,٧	٧	٣,٦	٨	٣,٠	١	١,٩	١	اليرموك
٤,٢	١١	٢,٧	٦	٣,٠	١	١,٩	١	القادرية
٢,٣	٦	٤,١	٩	٩,١	٣	٣,٧	٢	العامل
٢,٣	٦	٥,٠	١١	٣,٠	١	٧,٤	٤	الماجدية
٩,٢	٢٤	١,٨	٤	٠,٠	٠	٣,٧	٢	الحسن العسكري
٢٨,٠	٧٣	٢٥,٣	٥٦	٢٤,٢	٨	٢٠,٤	١١	المجموع

المصدر: بالاعتماد على: جمهورية العراق، وزارة العدل، رئاسة محكمة ميسان، الاحصاء، ٢٠١٧، بيانات غير منشورة.

الملحق (٧٧)

التوزيع الجغرافي لجريمة القتل بحسب مهنة المجرمين في القطاع الشمالي للمدة من ٢٠٠٦-٢٠١٦

عاطل		كاسب		عسكري		موظف		الحي
النسبة %	العدد	النسبة %	العدد	النسبة %	العدد	النسبة %	العدد	
٠,٠	٠	٠,٠	٠	٠,٠	٠	٠,٠	٠	عتبة بن غزوان
٠,٤	١	٠,٥	١	٠,٠	٠	٠,٠	٠	الشهداء
٠,٤	١	٠,٥	١	٣,٠	١	٠,٠	٠	الجمعيات
٠,٨	٢	٠,٩	٢	٠,٠	٠	٠,٠	٠	الربيع
٠,٤	١	٠,٩	٢	٣,٠	١	٠,٠	٠	المرتضى
١,١	٣	١,٤	٣	٠,٠	٠	٠,٠	٠	الزهراء او١
٠,٨	٢	١,٤	٣	٦,١	٢	٣,٧	٢	الموقع
١,٥	٤	٢,٧	٦	٠,٠	٠	٥,٦	٣	مغربة
٠,٤	١	٠,٠	٠	٠,٠	٠	٠,٠	٠	الغدیر
١,٩	٥	٢,٧	٦	٠,٠	٠	٣,٧	٢	الجهاد
٢,٣	٦	٢,٣	٥	٣,٠	١	٣,٧	٢	الكرامة
١,٩	٥	٣,٢	٧	٣,٠	١	١,٩	١	المعلمين الجديد
٢,٧	٧	٢,٣	٥	٣,٠	١	١,٩	١	السجاد
٣,١	٨	٤,١	٩	٠,٠	٠	١,٩	١	الصادق
٢,٣	٦	٣,٦	٨	٩,١	٣	٥,٦	٣	الدبيسات
١٩,٩	٥٢	٢٦,٢	٥٨	٣٠,٣	١٠	٢٧,٨	١٥	المجموع

المصدر: بالاعتماد على: جمهورية العراق، وزارة العدل، رئاسة محكمة ميسان، الاحصاء، ٢٠١٧، بيانات غير منشورة.



الملحق (٧٨)

التوزيع الجغرافي لجريمة القتل بحسب الفئة العمرية للمجرمين في القطاع الغربي للمدة من ٢٠٠٦-٢٠١٦

٤١-فاكثر		٣١-٤٠سنة		٢١-٣٠سنة		اقل-٢٠سنة		الحي
النسبة %	العدد	النسبة %	العدد	النسبة %	العدد	النسبة %	العدد	
٠,٠	٠	٠,٠	٠	٠,٠	٠	٠,٠	٠	المعلمين القديم
٠,٠	٠	٠,٠	٠	٠,٠	٠	٠,٠	٠	الشبانة
٠,٠	٠	٠,٠	٠	٠,٠	٠	٠,٠	٠	القاهرة الثانية
٠,٠	٠	٠,٠	٠	٠,٠	٠	٠,٠	٠	الطابو
٠,٠	٠	٠,٠	٠	٠,٠	٠	٠,٠	٠	الشهيدين
٠,٠	٠	٠,٠	٠	٠,٠	٠	٠,٠	٠	الخضراء
٠,٥	١	٠,٠	٠	٠,٠	٠	٠,٠	٠	الكرار
٠,٠	٠	٠,٩	١	٠,٠	٠	٠,٠	٠	الفاطمية
٠,٠	٠	٠,٠	٠	٠,٨	١	٠,٧	١	الثورة
٠,٥	١	٠,٩	١	٠,٨	١	٠,٧	١	الكفاءات
٢,٠	٤	٠,٠	٠	٠,٨	١	٠,٠	٠	القاهرة
١,٠	٢	٢,٧	٣	٢,٥	٣	٢,٢	٣	الهادي
٢,٠	٤	١,٨	٢	٣,٤	٤	١,٥	٢	العمارات الجديدة
٢,٠	٤	٤,٤	٥	٤,٢	٥	٢,٩	٤	الاسكان
٢,٥	٥	٣,٥	٤	٥,١	٦	٤,٤	٦	الرسول او ٢
٣,٥	٧	٥,٣	٦	٥,١	٦	١,٥	٢	عمارات الاسكان
٤,٠	٨	٦,٢	٧	٣,٤	٤	١,٥	٢	الوحدة الاسلامية
٣,٠	٦	٣,٥	٤	٦,٨	٨	٢,٩	٤	المنتظر او ٢
١,٠	٢	٨,٠	٩	٣,٤	٤	٥,١	٧	الامير او ٢
٣,٠	٦	٣,٥	٤	٥,١	٦	٤,٤	٦	١٧ ربيع الاول
٣,٠	٦	٣,٥	٤	٥,٩	٧	٥,٩	٨	الباقر او ٢
٤,٥	٩	٧,١	٨	٣,٤	٤	٣,٧	٥	الرسالة
٦,٤	١٣	٧,١	٨	١,٧	٢	٢,٢	٣	١٥ شعبان
٢,٥	٥	٥,٣	٦	٥,٩	٧	٥,٩	٨	النداء
٤١,١	٨٣	٦٣,٧	٧٢	٥٨,٥	٦٩	٤٥,٦	٦٢	المجموع

المصدر: بالاعتماد على: جمهورية العراق، وزارة العدل، رئاسة محكمة ميسان، الاحصاء، ٢٠١٧، بيانات غير منشورة.

الملحق (٧٩)

التوزيع الجغرافي لجريمة القتل بحسب الفئة العمرية للمجرمين في القطاع الشرقي للمدة من ٢٠٠٦-٢٠١٦

٤١-فاكثر		٣١-٤٠سنة		٢١-٣٠سنة		اقل-٢٠سنة		الحي
النسبة%	العدد	النسبة%	العدد	النسبة%	العدد	النسبة%	العدد	
٠,٠	٠	٠,٠	٠	٠,٠	٠	٠,٠	٠	عواشه
٠,٠	٠	٠,٠	٠	٠,٠	٠	٠,٠	٠	دجلة
٠,٠	٠	٠,٠	٠	٠,٠	٠	٠,٠	٠	الجامعي
٠,٠	٠	٠,٠	٠	٠,٠	٠	١,٥	٢	الحسين القديم
٠,٠	٠	٠,٩	١	٠,٨	١	٤,٤	٦	السرية والسراي
٤,٥	٩	٠,٩	١	٠,٨	١	٢,٩	٤	المحمودية
١,٠	٢	١,٨	٢	٢,٥	٣	٥,٩	٨	الحسين الجديد
٢,٥	٥	٣,٥	٤	٣,٤	٤	٢,٩	٤	اليرموك
٥,٩	١٢	٠,٠	٠	٠,٨	١	٤,٤	٦	القادرية
٨,٩	١٨	٠,٠	٠	٠,٨	١	٠,٧	١	العامل
٩,٩	٢٠	٠,٠	٠	٠,٨	١	٠,٧	١	الماجدية
٩,٩	٢٠	٠,٠	٠	٥,١	٦	٢,٩	٤	الحسن العسكري
٤٢,٦	٨٦	٧,١	٨	١٥,٣	١٨	٢٦,٥	٣٦	المجموع

المصدر: بالاعتماد على: جمهورية العراق، وزارة العدل، رئاسة محكمة ميسان، الاحصاء، ٢٠١٧، بيانات غير منشورة.

الملحق (٨٠)

التوزيع الجغرافي لجريمة القتل بحسب الفئة العمرية للمجرمين في القطاع الشمالي للمدة من ٢٠٠٦-٢٠١٦

٤١-فاكثر		٣١-٤٠سنة		٢١-٣٠سنة		اقل-٢٠سنة		الحي
النسبة%	العدد	النسبة%	العدد	النسبة%	العدد	النسبة%	العدد	
٠,٠	٠	٠,٠	٠	٠,٠	٠	٠,٠	٠	عتبة بن غزوان
٠,٥	١	٠,٩	١	٠,٠	٠	٠,٠	٠	الشهداء
٠,٥	١	٠,٩	١	٠,٠	٠	٠,٧	١	الجمعيات
١,٠	٢	٠,٠	٠	٠,٨	١	٠,٧	١	الربيع
١,٠	٢	٠,٩	١	٠,٨	١	٠,٠	٠	المرتضى
١,٠	٢	٠,٩	١	٠,٨	١	١,٥	٢	الزهراء او١
١,٠	٢	٢,٧	٣	٠,٨	١	٢,٢	٣	الموقع
٠,٥	١	١,٨	٢	٢,٥	٣	٥,١	٧	مغربة
٢,٠	٤	١,٨	٢	١,٧	٢	٣,٧	٥	الجهاد
١,٥	٣	٣,٥	٤	٢,٥	٣	٢,٩	٤	الكرامة
١,٥	٣	٣,٥	٤	٣,٤	٤	٢,٢	٣	المعلمين الجديد
٠,٠	٠	٠,٠	٠	٠,٨	١	٠,٠	٠	الغدير
٢,٠	٤	١,٨	٢	٢,٥	٣	٣,٧	٥	السجاد
٠,٠	٠	٧,١	٨	٣,٤	٤	٤,٤	٦	الصادق
٤,٠	٨	٣,٥	٤	٥,٩	٧	٠,٧	١	الدبيسات
١٦,٣	٣٣	٢٩,٢	٣٣	٢٦,٣	٣١	٢٧,٩	٣٨	المجموع

المصدر: بالاعتماد على: جمهورية العراق، وزارة العدل، رئاسة محكمة ميسان، الاحصاء، ٢٠١٧، بيانات غير منشورة.

الملحق (٨١)

التوزيع الجغرافي لجريمة القتل بحسب المستوى التعليمي للمجرمين في القطاع الغربي للمدة من ٢٠٠٦-٢٠١٦

الحي	بكالوريوس		اعدادية		متوسطة		ابتدائية		يقرأ ويكتب		أمي	
	النسبة %	العدد	النسبة %	العدد	النسبة %	العدد	النسبة %	العدد	النسبة %	العدد	النسبة %	العدد
المعلمين القديم	٠	٠	٠	٠	٠	٠	٠	٠	٠	٠	٠	٠
الشبانة	٠	٠	٠	٠	٠	٠	٠	٠	٠	٠	٠	٠
القاهرة الثانية	٠	٠	٠	٠	٠	٠	٠	٠	٠	٠	٠	٠
الطابو	٠	٠	٠	٠	٠	٠	٠	٠	٠	٠	٠	٠
الشهيدين	٠	٠	٠	٠	٠	٠	٠	٠	٠	٠	٠	٠
الخضراء	٠	٠	٠	٠	٠	٠	٠	٠	٠	٠	٠	٠
الكرار	٠	٠	٠	٠	٠	٠	٠	٠	٠	٠	١	٠,٥
الفاطمية	٠	٠	٠	٠	٠	٠	٠	٠	٠	٠	١	٠,٥
الثورة	٠	٠	٠	٠	٠	٠	٠	٠	٠	٠	٢	١,٠
الكفاءات	٠	٠	٠	٠	٠	٠	٠	٠	٠	١,٢	٢	١,٠
القاهرة	١٦,٧	١	٣,٦	١	١,٩	١	٠,٦	١	٠,٦	١	٠	٠
الهادي	٣٣,٣	٢	٣,٦	١	١,٩	١	١,٣	٢	١,٢	٢	٣	١,٥
العمارات الجديدة	٠	٠	٧,١	٢	٧,٧	٤	٢,٦	٤	٠,٦	١	١	٠,٥
الاسكان	١٦,٧	١	٣,٦	١	١,٩	١	٣,٢	٥	٢,٩	٥	٥	٢,٥

المصدر: بالاعتماد على: جمهورية العراق، وزارة العدل، رئاسة محكمة ميسان، الاحصاء، ٢٠١٧، بيانات غير منشورة.

تابع الملحق (٨١)

التوزيع الجغرافي لجريمة القتل بحسب المستوى التعليمي للمجرمين في القطاع الغربي للمدة من ٢٠٠٦-٢٠١٦

الحي	بكالوريوس		اعدادية		متوسطة		ابتدائية		يقرأ ويكتب		أمي	
	النسبة %	العدد	النسبة %	العدد	النسبة %	العدد	النسبة %	العدد	النسبة %	العدد	النسبة %	العدد
الرسول او ٢	١٦,٧	١	٣,٦	١	٣,٨	٢	٤,٥	٧	٢,٩	٥	٢,٥	٥
عمارات الاسكان	٠	٠	٣,٦	١	٥,٨	٣	٣,٨	٦	٤,٧	٨	١,٥	٣
الوحدة الاسلامية	٠	٠	٣,٦	١	٥,٨	٣	٥,١	٨	٤,١	٧	١,٠	٢
المنتظر او ٢	٠	٠	٣,٦	١	٧,٧	٤	٣,٨	٦	٣,٥	٦	٢,٥	٥
الامير او ٢	٠	٠	٧,١	٢	٣,٨	٢	٣,٢	٥	٢,٩	٥	٣,٩	٨
١٧ ربيع الاول	٠	٠	١٤,٣	٤	٧,٧	٤	٣,٢	٥	٢,٩	٥	٢,٠	٤
الباقر او ٢	٠	٠	٣,٦	١	٩,٦	٥	٣,٢	٥	٣,٥	٦	٣,٩	٨
الرسالة	٠	٠	٣,٦	١	١١,٥	٦	٣,٨	٦	٣,٥	٦	٣,٤	٧
١٥ شعبان	٠	٠	٣,٦	١	١٥,٤	٨	٤,٥	٧	٢,٩	٥	٢,٥	٥
النداء	٠	٠	٠	٠	٩,٦	٥	٣,٢	٥	٤,٧	٨	٣,٩	٨
المجموع	٨٣,٣	٥	٦٤,٣	١٨	٩٤,٢	٤٩	٤٦,٢	٧٢	٤١,٩	٧٢	٣٤,٥	٧٠

المصدر: بالاعتماد على: جمهورية العراق، وزارة العدل، رئاسة محكمة ميسان، الاحصاء، ٢٠١٧، بيانات غير منشورة.

الملاحق

الملحق (٨٢)

التوزيع الجغرافي لجريمة القتل بحسب المستوى التعليمي للمجرمين في القطاع الشرقي للمدة من ٢٠٠٦-٢٠١٦

الحي	بكالوريوس		اعدادية		متوسطة		ابتدائية		يقرأ ويكتب		أُمي	
	النسبة %	العدد	النسبة %	العدد	النسبة %	العدد	النسبة %	العدد	النسبة %	العدد	النسبة %	العدد
عواشه	٠	٠	٠	٠	٠	٠	٠	٠	٠	٠	٠	٠
دجلة	٠	٠	٠	٠	٠	٠	٠	٠	٠	٠	٠	٠
الجامعي	٠	٠	٠	٠	٠	٠	٠	٠	٠	٠	٠	٠
الحسين القديم	٠	٠	٠	٠	٠	٠	٠	٠	٠	٠	٢	١,٠
السرية والسراي	٠	٠	٣,٦	١	١,٩	١	٠	٠	٠	٠	٦	٣,٠
المحمودية	٠	٠	٠	٠	٠	٠	٢,٦	٤	٢,٣	٤	٧	٣,٤
الحسين الجديد	٠	٠	٠	٠	٠	٠	١,٩	٣	٢,٣	٤	٨	٣,٩
اليرموك	٠	٠	٣,٦	١	٠	٠	٣,٢	٥	٢,٩	٥	٦	٣,٠
القادرية	١٦,٧	١	٠	٠	٠	٠	٢,٦	٤	١,٧	٣	١١	٥,٤
العامل	٠	٠	٣,٦	١	٠	٠	٥,١	٨	٢,٣	٤	٧	٣,٤
الماجدية	٠	٠	٠	٠	٠	٠	٥,٨	٩	٥,٢	٩	٤	٢,٠
الحسن العسكري	٠	٠	٠	٠	٠	٠	٩,٠	١٤	٦,٤	١١	٥	٢,٥
المجموع	١٦,٧	١	١٠,٧	٣	١,٩	١	٣٠,١	٤٧	٢٣,٣	٤٠	٥٦	٢٧,٦

المصدر: بالاعتماد على: جمهورية العراق، وزارة العدل، رئاسة محكمة ميسان، الاحصاء، ٢٠١٧، بيانات غير منشورة.

الملاحق

الملحق (٨٣)

التوزيع الجغرافي لجريمة القتل بحسب المستوى التعليمي للمجرمين في القطاع الشمالي للمدة من ٢٠٠٦-٢٠١٦

الحي	بكالوريوس		اعدادية		متوسطة		ابتدائية		يقرأ ويكتب		أمي	
	النسبة %	العدد	النسبة %	العدد	النسبة %	العدد	النسبة %	العدد	النسبة %	العدد	النسبة %	العدد
عتبة بن غزوان	٠	٠	٠	٠	٠	٠	٠	٠	٠	٠	٠	٠
الشهداء	٠	٠	٠	٠	٠	٠	٠	٠	٠,٦	١	٠,٥	١
الجمعيات	٠	٠	٠	٠	٠	٠	٠	٠	٠,٦	١	١,٠	٢
الربيع	٠	٠	٠	٠	٠	٠	٠	٠	١,٢	٢	١,٠	٢
المرتضى	٠	٠	٠	٠	٠	٠	٠,٦	١	٠,٦	١	١,٠	٢
الزهراء او ٢	٠	٠	٧,١	٢	٠	٠	٠	٠	١,٢	٢	١,٠	٢
الموقع	٠	٠	٠	٠	١,٩	١	٠,٦	١	١,٢	٢	٢,٥	٥
مغربة	٠	٠	٣,٦	١	٠	٠	٢,٦	٤	١,٢	٢	٣,٠	٦
الجهاد	٠	٠	٣,٦	١	٠	٠	١,٩	٣	١,٧	٣	٣,٠	٦
الكرامة	٠	٠	٣,٦	١	٠	٠	١,٩	٣	١,٧	٣	٣,٤	٧
المعلمين الجديد	٠	٠	٠	٠	٠	٠	٢,٦	٤	١,٧	٣	٣,٤	٧
السجاد	٠	٠	٣,٦	١	٠	٠	١,٩	٣	٢,٣	٤	٣,٠	٦
الصادق	٠	٠	٠	٠	٠	٠	٣,٨	٦	٣,٥	٦	٣,٠	٦
الغددير	٠	٠	٠	٠	٠	٠	٠	٠	٠	٠	٠,٥	١
الدبيسات	٠	٠	٣,٦	١	١,٩	١	٢,٦	٤	٢,٩	٥	٤,٤	٩
المجموع	٠	٠	٢٥,٠	٧	٣,٨	٢	١٨,٦	٢٩	٢٠,٣	٣٥	٣٠,٥	٦٢

المصدر: بالاعتماد على: جمهورية العراق، وزارة العدل، رئاسة محكمة ميسان، الاحصاء، ٢٠١٧، بيانات غير منشورة.

الملحق (٨٤)

التوزيع الجغرافي لجريمة القتل بحسب الحالة الاجتماعية للمجرمين في القطاع الغربي للمدة من ٢٠٠٦-٢٠١٦

الحي	اعزب		متزوج		ارمل		مطلق	
	العدد	النسبة %	العدد	النسبة %	العدد	النسبة %	العدد	النسبة %
النداء	١٧	٦,٦	٣	١,٧	٤	٥,٨	٢	٣,٣
الباقر الاول والثاني	١١	٤,٣	٨	٤,٤	٣	٤,٣	٣	٤,٩
الرسالة	١٠	٣,٩	١٢	٦,٦	٢	٢,٩	٢	٣,٣
المنتظر الاول والثاني	١٠	٣,٩	٩	٥,٠	٢	٢,٩	١	١,٦
الوحدة الاسلامية	١٠	٣,٩	١٠	٥,٥	١	١,٤	٠	٠,٠
١٥ شعبان	٩	٣,٥	١١	٦,١	٣	٤,٣	٣	٤,٩
١٧ اربيع الاول	٨	٣,١	٧	٣,٩	٣	٤,٣	٤	٦,٦
الامير الاول والثاني	٨	٣,١	١٠	٥,٥	٢	٢,٩	٢	٣,٣
عمارات الاسكان	٨	٣,١	١٠	٥,٥	١	١,٤	٢	٣,٣
الاسكان	٧	٢,٧	٤	٢,٢	٤	٥,٨	٣	٤,٩
الرسول الاول والثاني	٧	٢,٧	٩	٥,٠	٢	٢,٩	٣	٤,٩
الهادي	٥	١,٩	٣	١,٧	٣	٤,٣	٠	٠,٠
العمارات الجديدة	٣	١,٢	٢	١,١	٣	٤,٣	٤	٦,٦
القاهرة	٣	١,٢	١	٠,٦	١	١,٤	٠	٠,٠
الكفاءات	٢	٠,٨	٢	١,١	٠	٠,٠	٠	٠,٠
الثورة	١	٠,٤	١	٠,٦	٠	٠,٠	٠	٠,٠
الكرار	١	٠,٤	٠	٠,٠	٠	٠,٠	٠	٠,٠
الفاطمية	١	٠,٤	٠	٠,٠	٠	٠,٠	٠	٠,٠
المعلمين القديم	٠	٠,٠	٠	٠,٠	٠	٠,٠	٠	٠,٠
الشبانة	٠	٠,٠	٠	٠,٠	٠	٠,٠	٠	٠,٠
القاهرة الثانية	٠	٠,٠	٠	٠,٠	٠	٠,٠	٠	٠,٠
الطابو	٠	٠,٠	٠	٠,٠	٠	٠,٠	٠	٠,٠
الشهيدين	٠	٠,٠	٠	٠,٠	٠	٠,٠	٠	٠,٠
الخضراء	٠	٠,٠	٠	٠,٠	٠	٠,٠	٠	٠,٠
المجموع	١٢١	٤٦,٩	١٠٢	٥٦,٤	٣٤	٤٩,٣	٢٩	٤٧,٥

المصدر: بالاعتماد على: جمهورية العراق، وزارة العدل، رئاسة محكمة ميسان، الاحصاء، ٢٠١٧، بيانات غير منشورة.



الملحق (٨٥)

التوزيع الجغرافي لجريمة القتل بحسب الحالة الاجتماعية للمجرمين في القطاع الشرقي للمدة من ٢٠٠٦-٢٠١٦

الحي	اعزب		متزوج		ارمل		مطلق	
	العدد	النسبة%	العدد	النسبة%	العدد	النسبة%	العدد	النسبة%
الحسن العسكري	١٨	٧,٠	٢	١,١	٢	٢,٩	٨	١٣,١
الماجدية	١٤	٥,٤	٢	١,١	٥	٧,٢	١	١,٦
العامل	١١	٤,٣	٢	١,١	٤	٥,٨	٣	٤,٩
القادرية	١٠	٣,٩	٣	١,٧	٣	٤,٣	٣	٤,٩
المحمودية	٨	٣,١	٤	٢,٢	٢	٢,٩	١	١,٦
اليرموك	٦	٢,٣	٨	٤,٤	٢	٢,٩	١	١,٦
الحسين الجديد	٤	١,٦	٨	٤,٤	١	١,٤	٢	٣,٣
السرية والسراي	٣	١,٢	٢	١,١	٢	٢,٩	١	١,٦
الحسين القديم	١	٠,٤	١	٠,٦	٠	٠,٠	٠	٠,٠
عواشه	٠	٠,٠	٠	٠,٠	٠	٠,٠	٠	٠,٠
دجلة	٠	٠,٠	٠	٠,٠	٠	٠,٠	٠	٠,٠
الجامعي	٠	٠,٠	٠	٠,٠	٠	٠,٠	٠	٠,٠
المجموع	٧٥	٢٩,١	٣٢	١٧,٧	٢١	٣٠,٤	٢٠	٣٢,٨

المصدر: بالاعتماد على: جمهورية العراق، وزارة العدل، رئاسة محكمة ميسان، الاحصاء، ٢٠١٧، بيانات غير منشورة.

الملحق (٨٦)

التوزيع الجغرافي لجريمة القتل بحسب الحالة الاجتماعية للمجرمين في القطاع الشمالي للمدة من ٢٠٠٦-٢٠١٦

الحي	اعزب		متزوج		ارمل		مطلق	
	العدد	النسبة %	العدد	النسبة %	العدد	النسبة %	العدد	النسبة %
المعلمين الجدد	٩	٣,٥	٣	١,٧	١	١,٤	١	١,٦
الجهاد	٨	٣,١	٢	١,١	٢	٢,٩	١	١,٦
الكرامة	٧	٢,٧	٣	١,٧	٢	٢,٩	٢	٣,٣
مغربية	٧	٢,٧	٣	١,٧	١	١,٤	٢	٣,٣
الدبيسات	٦	٢,٣	١٢	٦,٦	١	١,٤	١	١,٦
الصادق	٥	١,٩	١٢	٦,٦	١	١,٤	٠	٠,٠
الموقع	٤	١,٦	٢	١,١	١	١,٤	٢	٣,٣
السجاد	٤	١,٦	٧	٣,٩	٢	٢,٩	١	١,٦
الزهراء الاول والثاني	٣	١,٢	١	٠,٦	١	١,٤	١	١,٦
المرتضى	٢	٠,٨	٠	٠,٠	١	١,٤	١	١,٦
الربيع	٢	٠,٨	١	٠,٦	١	١,٤	٠	٠,٠
الجمعيات	٢	٠,٨	١	٠,٦	٠	٠,٠	٠	٠,٠
الشهداء	٢	٠,٨	٠	٠,٠	٠	٠,٠	٠	٠,٠
الغدِير	١	٠,٤	٠	٠,٠	٠	٠,٠	٠	٠,٠
عتبة بن غزوان	٠	٠,٠	٠	٠,٠	٠	٠,٠	٠	٠,٠
المجموع	٦٢	٢٤,٠	٤٧	٢٦,٠	١٤	٢٠,٣	١٢	١٩,٧

المصدر: بالاعتماد على: جمهورية العراق، وزارة العدل، رئاسة محكمة ميسان، الاحصاء، ٢٠١٧، بيانات غير منشورة.

## Abstract

In this study we discussed the geographical distribution of the crimes of theft and murder in Amara for the period 2006-2016 and the importance of the subject and its relation to the security and stability of society. The high rates of crime leave negative effects on the individual, family and society, from this point of view, the study showed the nature of the geographical distribution of the two crimes in the city, the factors influencing their distribution, as well as the nature of temporal and spatial differences. The statistical methods, including the Statistical Analysis Program (SPSS) Geographic Information (ARC GIS 10.4) for the preparation of a set of maps related to the study.

The second chapter deals with the natural and human characteristics of the study area and the concepts associated with crime in general and theft and murder in particular. The second chapter deals with the time difference of the two crimes during the study period. The third chapter is devoted to study the spatial variation of theft. For murder in the study area.

The study showed that there is a temporal and spatial discrepancy in the nature of the geographical distribution of the crimes of theft and murder. The difference was caused by a number of factors, including the size of the city (population). The correlation coefficient between the population and crime was 0.92 and 0.97 respectively. (84.6% and 92.2%) for theft and homicide respectively. The city was the birthplace of (87.9% and 88%) for the perpetrators of theft and homicide, respectively (95.6% - 84.3%) of the total crimes of theft and murder, respectively, the study showed the diversity of crimes committed during the study period under the names of theft and murder, To include the theft of houses, cars, people, shops and government departments by (49.3 - 26.8 - 13.7 - 8.9 - 1.3%), respectively. The stolen item differed between money, cars, jewelry, furniture, weapons, (56.24- 17.83- 25.93%), respectively, while the use of firearms, machinery, cars and other methods such as fire, drowning, hanging, poisoning, excessive doses of narcotics, etc. .

Ministry of Higher Education and Scientific Research

University of Maysan / Faculty of Education

Department of Geography



# **GEOGRAPHICAL DISTRIBUTION THE CRIME OF THEFT AND MURDER IN THE CITY OF AMARA**

**A STUDY IN THE GEOGRAPHY OF CITIES**

**A letter from the student**

**Qassem Badr Abdel - Hassan Daoud Aldahmawi**

To the Council of the Faculty of Education, University of Missan, part

Of the requirements of a master's degree in geography

**SUPERVISION  
PROF. DR  
SALAH MAHDI AL ZIADI**